

# 海洋観測結果速報 (周防灘定線調査)

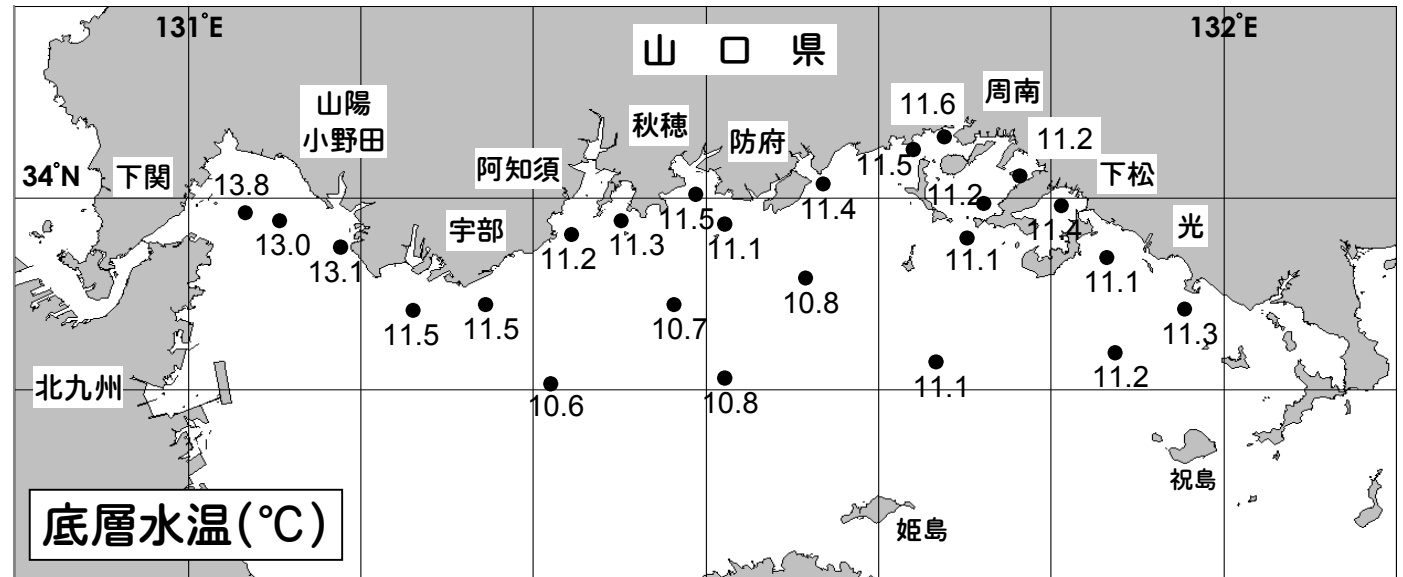
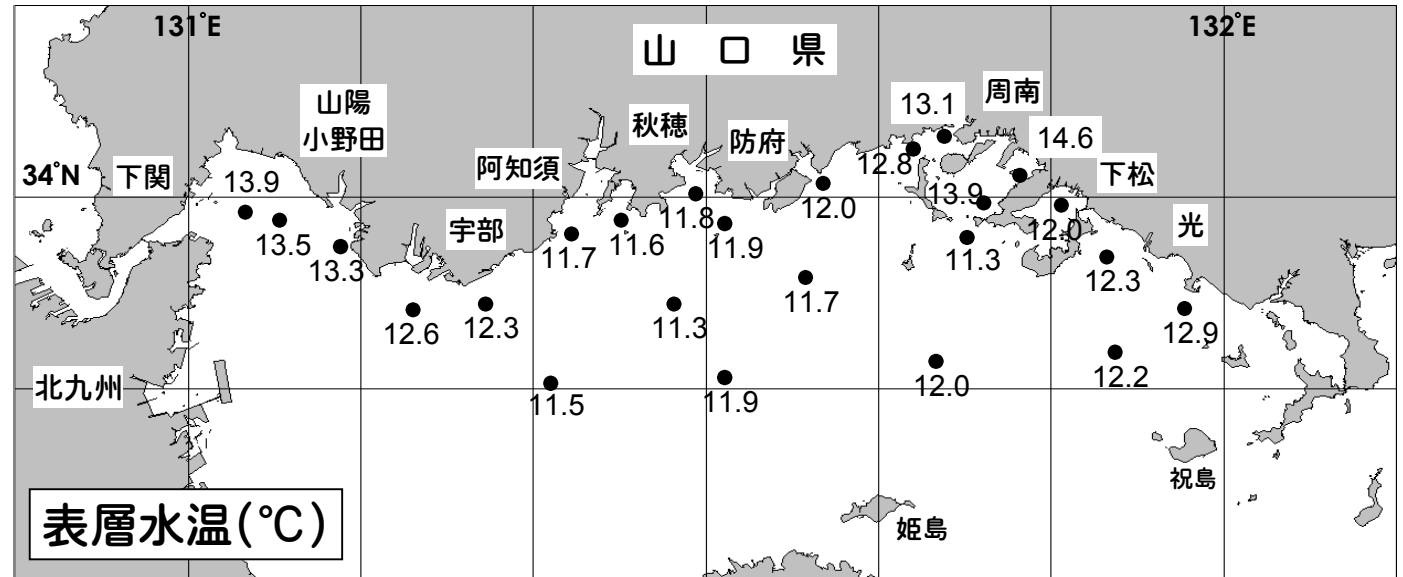
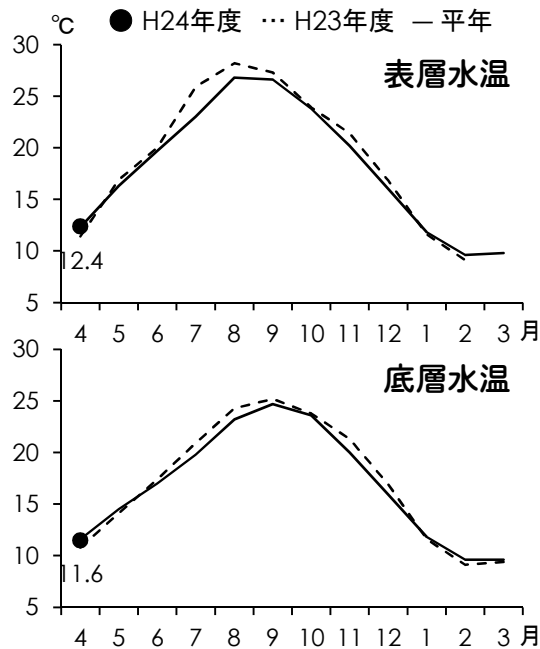
平成24年 4月 10・12日 調査

山口県水産研究センター 内海研究部  
TEL:083-984-2116 FAX:083-984-2209

## 1. 水温

全調査点の平均値

	表層	底層
観測値	12.4 °C	11.5 °C
平年差	+0.1 °C	-0.1 °C
前年差	+1.0 °C	+0.7 °C



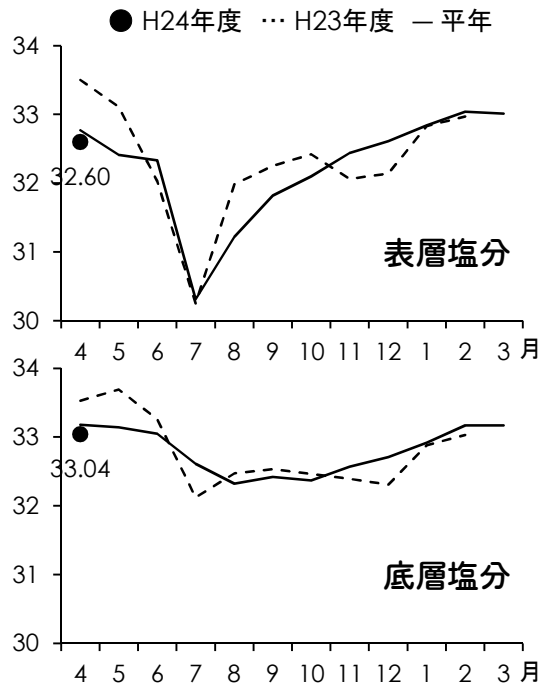
各調査点における水温は、表層では11.3~14.6°C（平年差-0.8~+1.3°C）、底層では10.6~13.8°C（平年差-0.5~+1.2°C）であり、平年に比べて、表層では「やや低め」~「やや高め」、底層では「やや低め」~「やや高め」でした。

## 2. 塩分

### 全調査点の平均値

	表層	底層
観測値	32.60	33.04
平年差	-0.17	-0.14
前年差	-0.90	-0.49

各調査点における塩分は、表層では30.30~33.40、底層では32.53~33.79であり、平年に比べて、表層では「かなり低め」~「やや高め」、底層では「かなり低め」~「やや高め」でした。

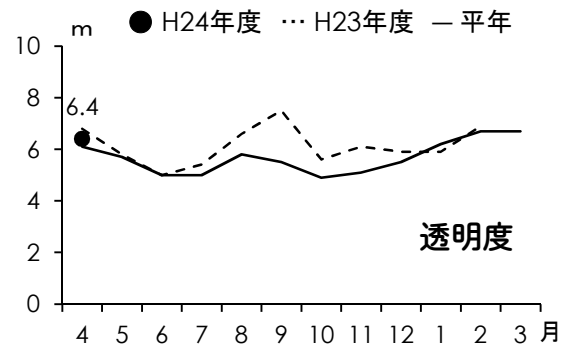


## 3. 透明度

### 全調査点の平均値

	-
観測値	6.4 m
平年差	+0.3 m
前年差	-0.4 m

各調査点における透明度は、2.5~10.0mであり、平年に比べて「やや低め」~「かなり高め」でした。



## 4. 赤潮・クラゲ等の情報

### (1)赤潮

ノクチルカ(夜光虫)が増加しており、海域によっては今後赤潮になる恐れがあります。イカ・タコ類の畜養には特にご注意ください。

### (2)クラゲ

全域でアカクラゲが増加しています。徳山湾内ではミズクラゲが増加中です。

### (3)その他の情報

観測は、山口県公害・漁業調査船「せと(30トン)」により実施しました。



## 5. お知らせ

- ◎ 平年値における「平年」は、1981年(S56年)から2010年(H22年)までの30年間です。
- ◎ 「底層」は海底から1m上の層です。
- ◎ 次回の観測は5月上旬の予定です。天候などによって変更になる場合があります。
- ◎ 観測結果は、山口県のWEBサイト「海鳴りネットワーク」にも掲載しています。