

海洋観測結果速報 (周防灘定線調査)

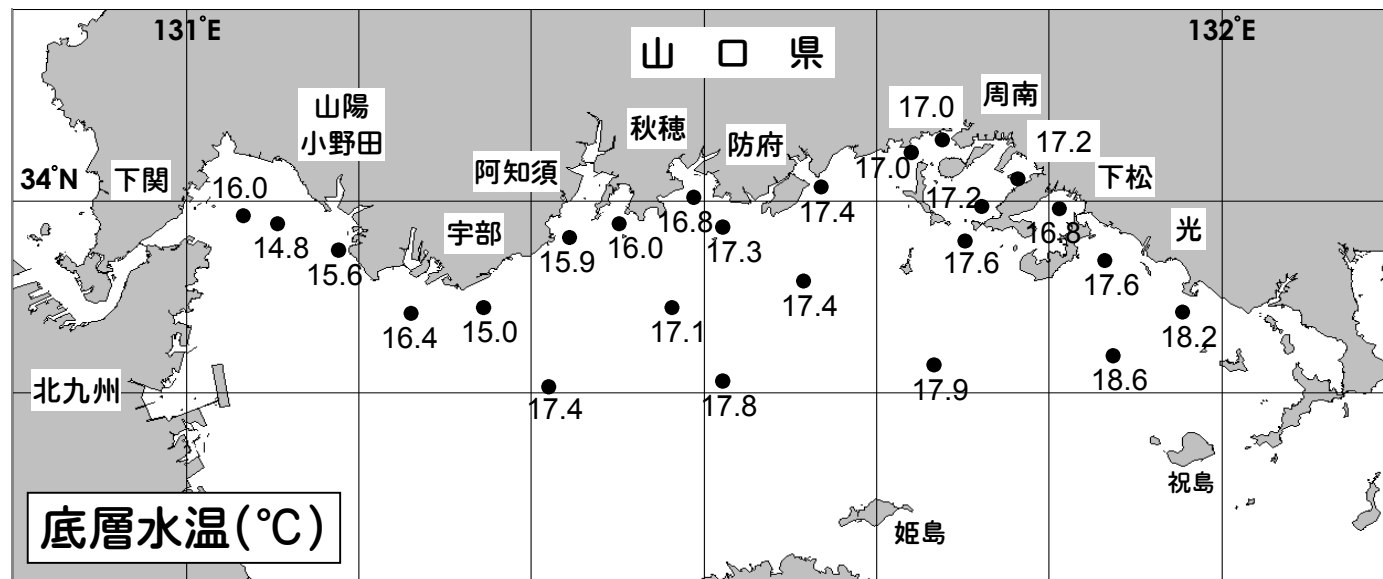
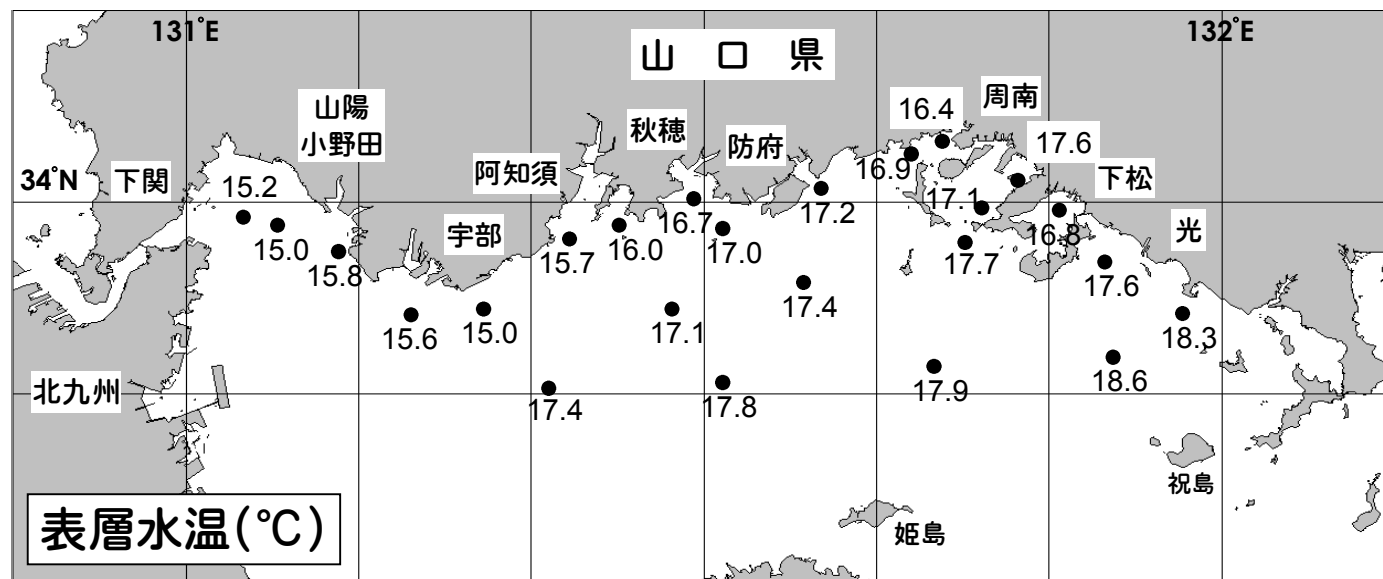
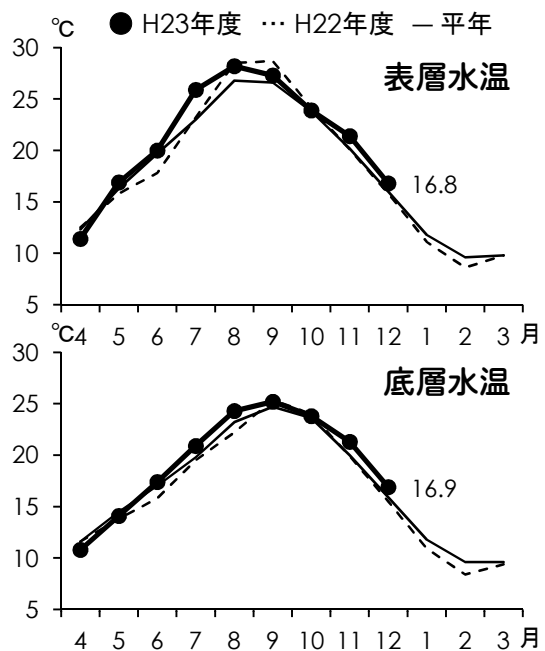
平成23年 12月 5・7日 調査

山口県水産研究センター 内海研究部
TEL:083-984-2116 FAX:083-984-2209

1. 水温

全調査点の平均値

	表層	底層
観測値	16.8 °C	16.9 °C
平年差	+0.8 °C	+1.0 °C
前年差	+1.0 °C	+1.4 °C



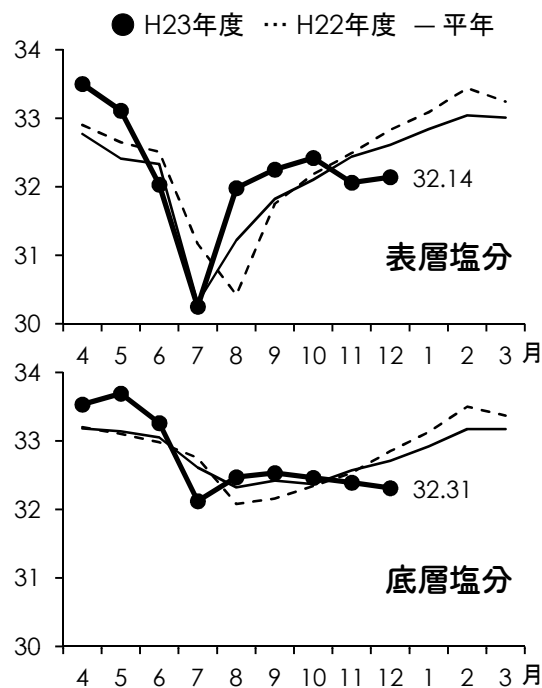
各調査点における水温は、表層では15.0～18.6°C（平年差+0.3～+1.7°C）、底層では14.8～18.6°C（平年差+0.5～+1.9°C）であり、平年に比べて、表層では「高め基調の平年並み」～「やや高め」、底層では「高め基調の平年並み」～「かなり高め」でした。

2. 塩分

全調査点の平均値

	表層	底層
観測値	32.14	32.31
平年差	-0.47	-0.40
前年差	-0.69	-0.54

各調査点における塩分は、表層では31.16~32.89、底層では31.58~32.90であり、平年に比べて、表層では「かなり低め」~「低め基調の平年並み」、底層では「やや低め」~「低め基調の平年並み」でした。

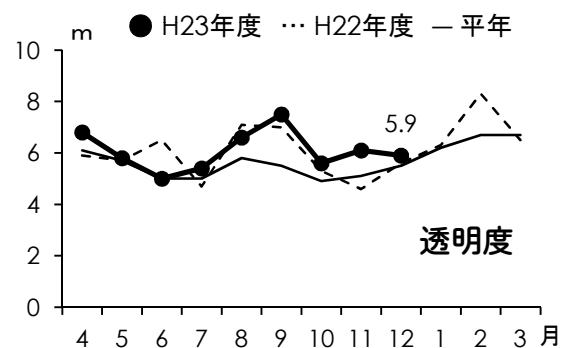


3. 透明度

全調査点の平均値

	-
観測値	5.9 m
平年差	+0.4 m
前年差	+0.3 m

各調査点における透明度は、3.0~10.0mであり、平年に比べて「やや低め」~「かなり高め」でした。



4. 赤潮・クラゲ等の情報

(1)赤潮

赤潮の発生は確認されませんでした。

(2)クラゲ

(3)その他の情報

観測は、山口県公害・漁業調査船「せと(30トン)」により実施しました。



5. お知らせ

- ◎ 平年値における「平年」は、1981年(S56年)から2010年(H22年)までの30年間です。
- ◎ 「底層」は海底から1m上の層です。
- ◎ 次回の観測は1月上旬の予定です。天候などによって変更になる場合があります。
- ◎ 観測結果は、山口県のWEBサイト「海鳴りネットワーク」にも掲載しています。
<http://www.pref.yamaguchi.lg.jp/gyosei/suisan-s/uminari/2/index.htm> (パソコン用)
<http://www.pref.yamaguchi.lg.jp/gyosei/suisan-s/uminari/2/pt/index.htm> (携帯電話用)