

周防灘定線調査結果 (宇部・山陽小野田沿岸) 平成21年10月14日調査

山口県水産研究センター 内海研究部
TEL:083-984-2116 FAX:083-984-2209

● 宇部・山陽小野田沿岸の3調査点における調査結果をお知らせします。

◎水温の概況

表層水温は22.0～22.4℃の範囲で平均22.2℃、底層水温は21.8～22.1℃の範囲で平均22.0℃でした。

◎塩分・透明度の概況

表層塩分は32.11～32.39PSUの範囲で平均32.27PSU、底層塩分は32.08～32.33PSUの範囲で平均32.24PSU、透明度は2.0～4.0mの範囲で平均3.0mでした。

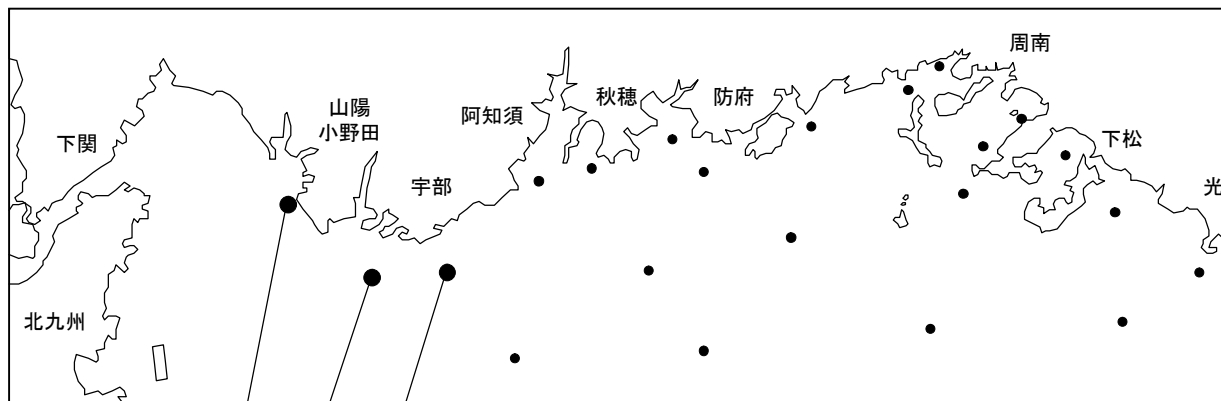
◎その他(赤潮・クラゲなど)

● 詳しくは「海鳴りネットワーク」をご覧ください。情報の一部は携帯電話でもご覧になれます。

[海鳴りネットワークURL(PC用)]

<http://www.pref.yamaguchi.lg.jp/gyosei/suisan-s/uminari/2/index.htm>

表層(0m)水温

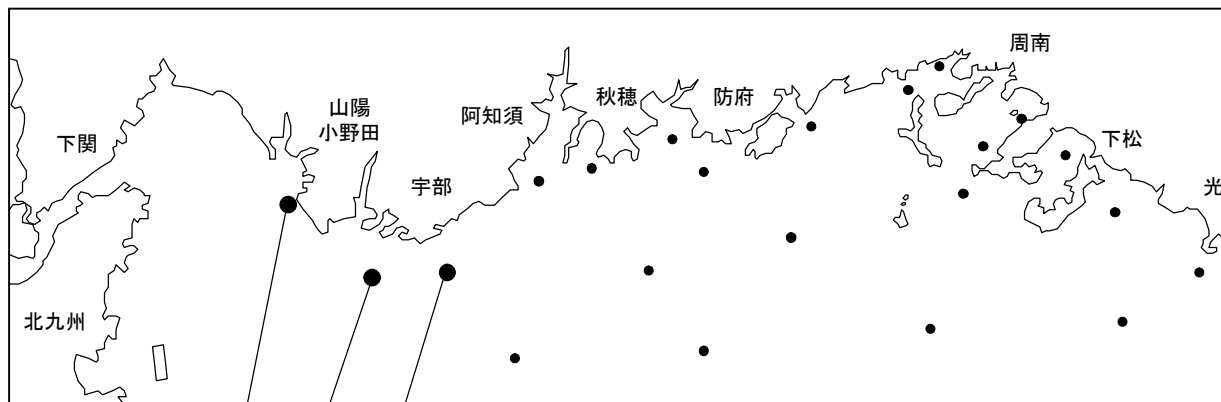


22.4	22.2	22.0
------	------	------

観測値℃
平年偏差℃

底層(B-1m)水温※

※海底上1m層の水温



22.0	22.1	21.8
------	------	------

観測値℃
平年偏差℃

※平年(1973～2002年)との比較は、調査が月の上旬に行われた場合のみ記載しています。

周防灘定線調査結果 (周防灘沖合・徳山湾) 平成21年10月16日調査

山口県水産研究センター 内海研究部
TEL:083-984-2116 FAX:083-984-2209

● 周防灘沖合・徳山湾の11調査点における調査結果をお知らせします。

◎水温の概況

表層水温は22.5～23.8℃の範囲で平均23.0℃、底層水温は22.5～23.1℃の範囲で平均22.8℃でした。

◎塩分・透明度の概況

表層塩分は32.60～33.16PSUの範囲で平均32.82PSU、底層塩分は32.67～33.17PSUの範囲で平均32.86PSU、透明度は2.5～8.0mの範囲で平均6.0mでした。

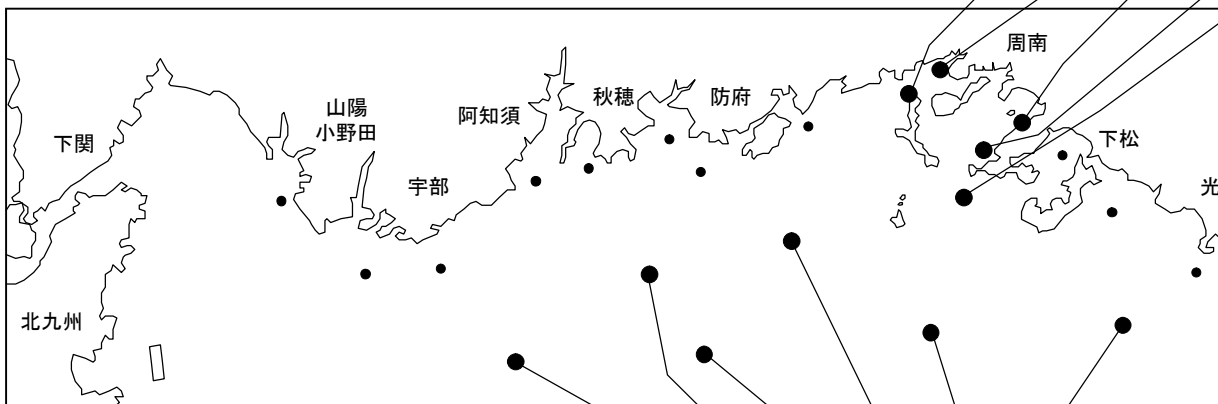
◎その他(赤潮・クラゲなど)

● 詳しくは「海鳴りネットワーク」をご覧ください。情報の一部は携帯電話でもご覧になれます。

[海鳴りネットワークURL(PC用)]

<http://www.pref.yamaguchi.lg.jp/gyosei/suisan-s/uminari/2/index.htm>

表層(0m)水温

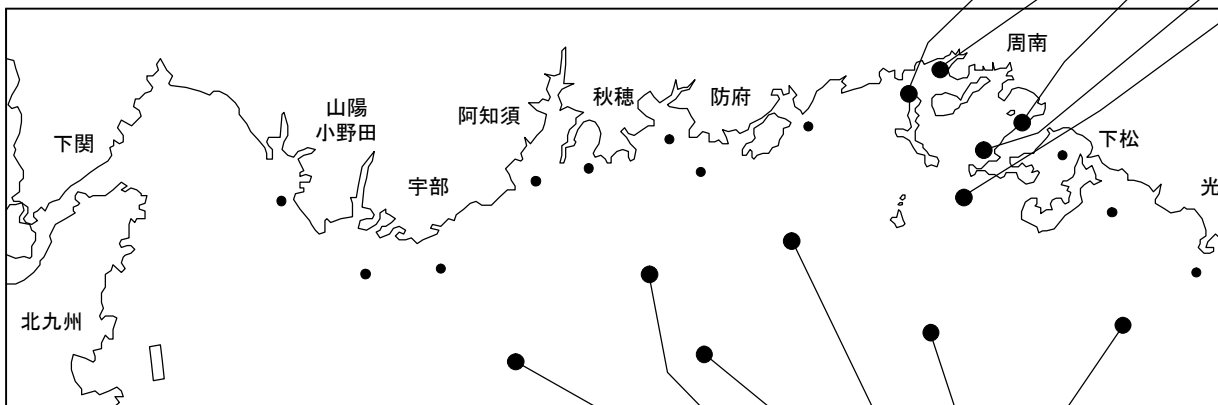


22.7	22.8	23.0	22.9	23.2	23.2
------	------	------	------	------	------

観測値℃
年平均偏差℃

底層(B-1m)水温*

※海底上1m層の水温



22.6	22.8	22.8	22.9	23.1	23.0
------	------	------	------	------	------

観測値℃
年平均偏差℃

※ 平成(1973～2002年)との比較は、調査が月の上旬に行われた場合のみ記載しています。

周防灘定線調査結果 (光・下松沿岸)

平成21年10月20日調査

山口県水産研究センター 内海研究部
TEL:083-984-2116 FAX:083-984-2209

● 光・下松沿岸の3調査点における調査結果をお知らせします。

◎水温の概況

表層水温は21.7～22.4℃の範囲で平均22.1℃、底層水温は21.7～22.5℃の範囲で平均22.2℃でした。

◎塩分・透明度の概況

表層塩分は32.85～33.06PSUの範囲で平均32.96PSU、底層塩分は32.83～33.15PSUの範囲で平均33.03PSU、透明度は4.0～7.0mの範囲で平均5.7mでした。

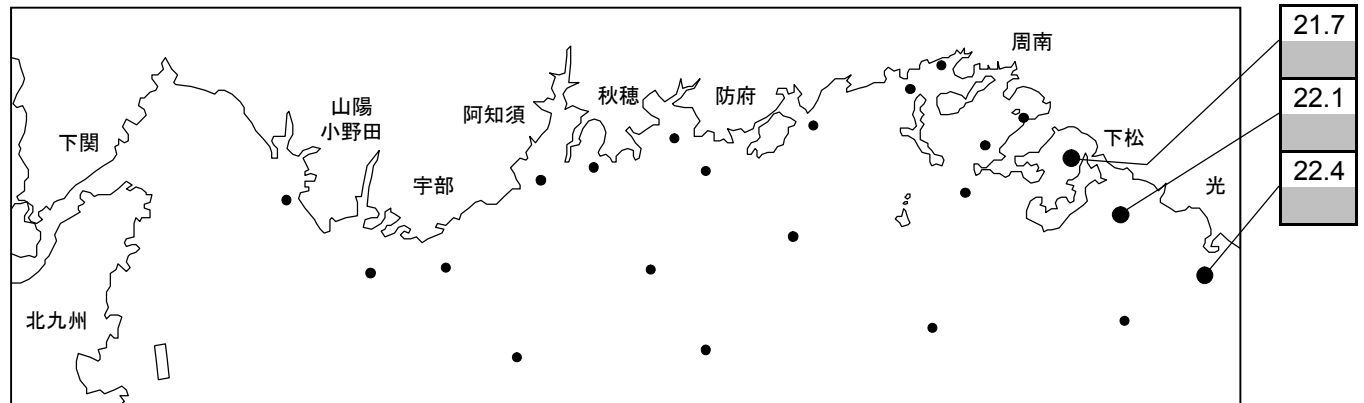
◎その他(赤潮・クラゲなど)

● 詳しくは「海鳴りネットワーク」をご覧ください。情報の一部は携帯電話でもご覧になれます。

[海鳴りネットワークURL(PC用)]

<http://www.pref.yamaguchi.lg.jp/gyosei/suisan-s/uminari/2/index.htm>

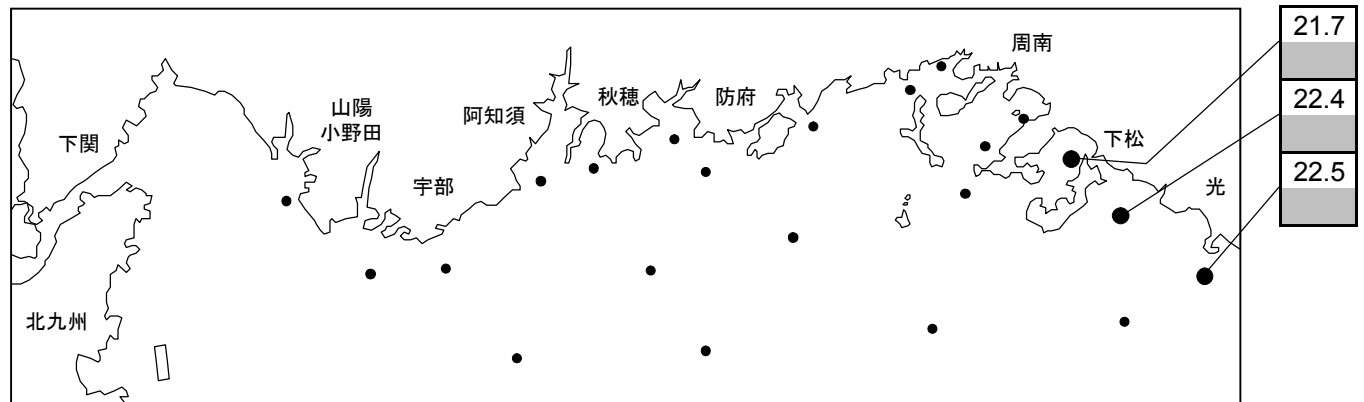
表層(0m)水温



観測値 °C
 年平均偏差 °C

底層(B-1m)水温*

※海底上1m層の水温



観測値 °C
 年平均偏差 °C

※ 平成(1973～2002年)との比較は、調査が月の上旬に行われた場合のみ記載しています。

周防灘定線調査結果 (防府・山口沿岸)

平成21年10月27日調査

山口県水産研究センター 内海研究部
TEL:083-984-2116 FAX:083-984-2209

● 防府・山口沿岸の5調査点における調査結果をお知らせします。

◎水温の概況

表層水温は20.5～21.5℃の範囲で平均21.0℃、底層水温は19.9～21.3℃の範囲で平均20.8℃でした。

◎塩分・透明度の概況

表層塩分は32.40～32.87PSUの範囲で平均32.69PSU、底層塩分は32.63～32.83PSUの範囲で平均32.73PSU、透明度は4.0～7.0mの範囲で平均5.6mでした。

◎その他(赤潮・クラゲなど)

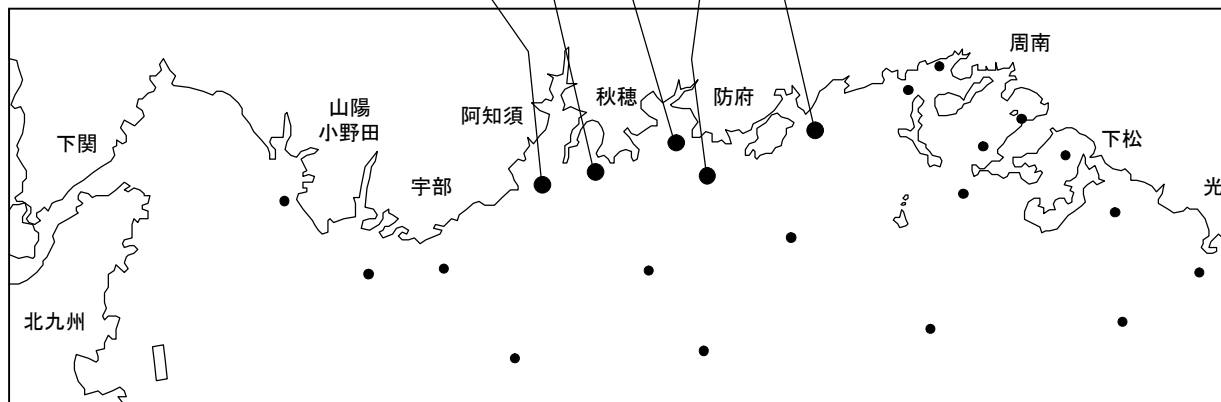
● 詳しくは「海鳴りネットワーク」をご覧ください。情報の一部は携帯電話でもご覧になれます。

[海鳴りネットワークURL(PC用)]

<http://www.pref.yamaguchi.lg.jp/gyosei/suisan-s/uminari/2/index.htm>

表層(0m)水温

20.9	20.5	20.7	21.4	21.5
------	------	------	------	------

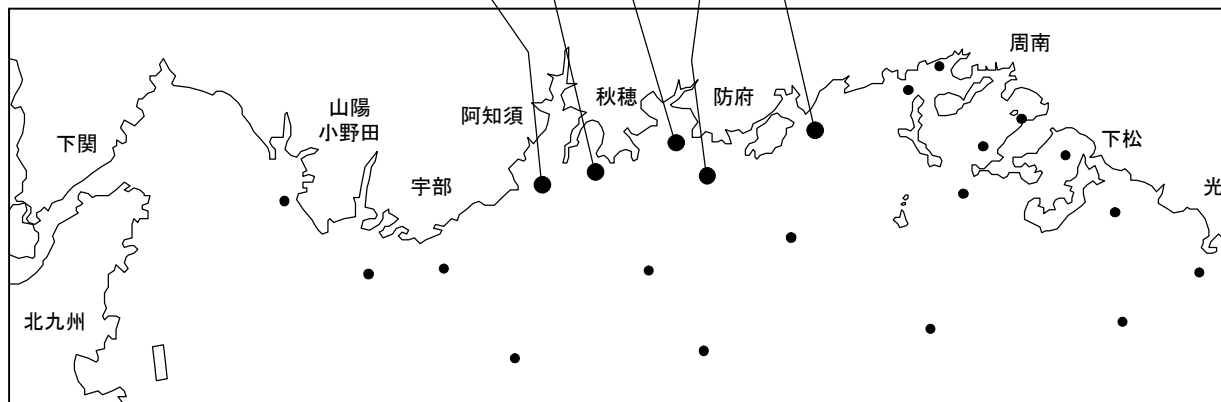


観測値 °C
 平年偏差 °C

底層(B-1m)水温*

※海底上1m層の水温

20.6	19.9	20.9	21.2	21.3
------	------	------	------	------



観測値 °C
 平年偏差 °C

※平年(1973～2002年)との比較は、調査が月の上旬に行われた場合のみ記載しています。