

# 今月の水温（平成19年3月）

海鳴りネットワークURL: [http://www.uminari.pref.yamaguchi.jp/html/\\_2/suou.htm](http://www.uminari.pref.yamaguchi.jp/html/_2/suou.htm)（現在停止中）  
 TELインフォメーション: 083-921-8006 FAXインフォメーション: 083-921-8005（いずれも現在停止中）

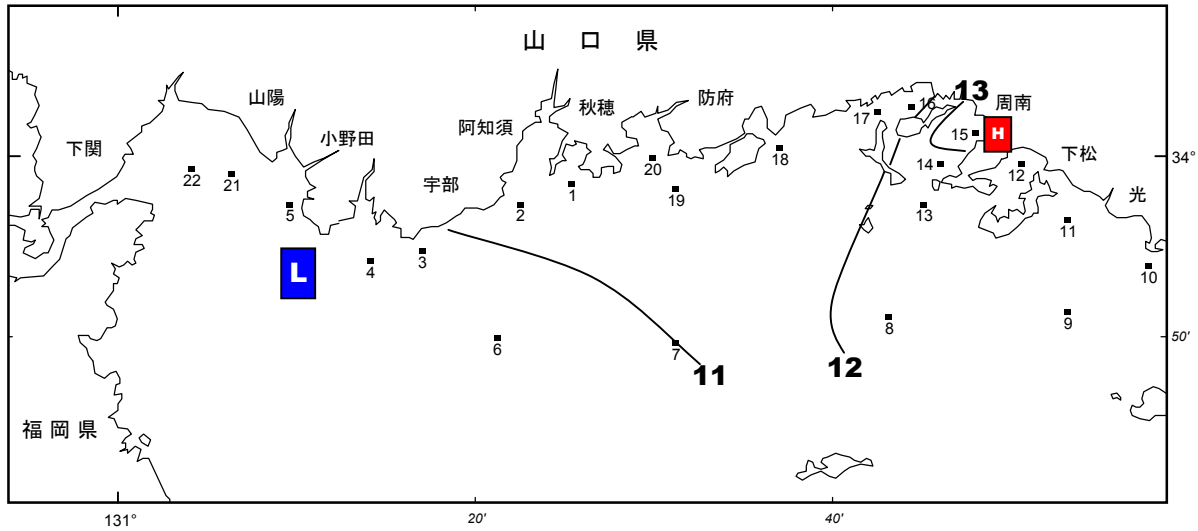
山口県水産研究センター 内海研究部

TEL: 083-984-2116 FAX: 083-984-2209

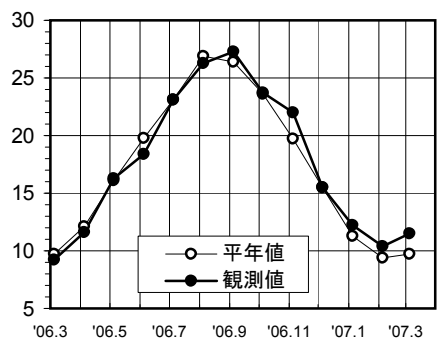
E-mail: a16403@pref.yamaguchi.lg.jp

## 1. 表層水温(°C)

調査月日: 3月 1・2日



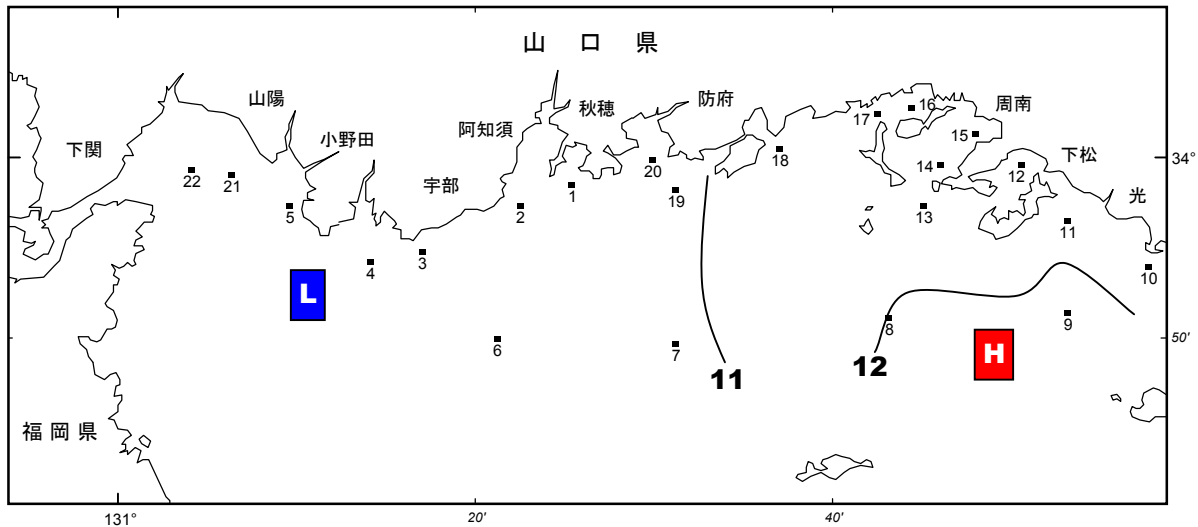
調査点 No.	今月の 水温 (°C)	平年比 (°C)	評価					前年値 との差 (°C)	備 考	
			甚だ低め	かなり低め	やや低め	平年並み	やや高め			かなり高め
1	11.0	+1.9					■	+2.0	・海域ごとの平均水温(水温範囲) 西部沿岸: 11°C (10.5~11.0°C) 平年比: 1.5°C (0.9~2.0°C) 中部沿岸: 11°C (11.0~11.4°C) 平年比: 1.9°C (1.7~2.2°C) 東部沿岸: 12°C (11.6~14.0°C) 平年比: 2.1°C (1.7~3.6°C) 沖合: 12°C (10.2~12.5°C) 平年比: 1.8°C (1.1~2.2°C) ・水温の評価(「やや高め」等)は、「平年値との差」と「平年の標準偏差」を使って判断しています。	
2	11.3	+2.2					■	+2.4		
3	10.8	+2.0					■	+2.1		
4	10.5	+1.8					■	+1.9		
5	10.6	+1.4					■	+1.9		
6	10.2	+1.1					■	+1.4		
7	11.0	+1.7					■	+2.7		
8	12.3	+2.2					■	+2.7		
9	12.5	+2.0					■	+2.5		
10	12.2	+1.7					■	+2.2		
11	12.0	+1.8					■	+2.4		
12	12.0	+2.0					■	+2.5		
13	12.0	+2.0					■	+2.7		
14	12.3	+2.3					■	+3.0		
15	14.0	+3.6					■	+3.8		
16	11.7	+1.8					■	+2.4		
17	11.6	+1.9					■	+2.5		
18	11.4	+1.8					■	+2.0		
19	11.3	+1.8					■	+2.0		
20	11.1	+1.7					■	+2.0		
21	11.0	+1.5					■	+2.4		
22	10.5	+0.9					■	+1.9		
平均	11.5	+1.9	0	0	0	0	14	36	50	+2.3



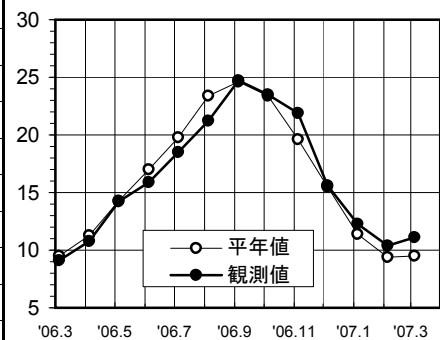
過去1年間の推移(縦軸:水温°C、横軸:月)

## 2. 底層水温(°C)

調査月日：3月1・2日



調査点 No.	今月の 水温 (°C)	平年比 (°C)	今年との差			前年値 との差 (°C)	備 考		
			甚だ低め	かなり低め	やや低め				
1	10.8	+1.8				■	+1.9	・海域ごとの平均水温(水温範囲) 西部沿岸：10°C (10.2~10.6°C) 平年比：1.4°C (0.9~1.9°C) 中部沿岸：11°C (10.7~11.2°C) 平年比：1.7°C (1.5~1.8°C) 東部沿岸：12°C (11.5~11.9°C) 平年比：1.8°C (1.6~2.0°C) 沖合：11°C (10.1~12.1°C) 平年比：1.6°C (1.1~2.0°C)  ・水温の評価(「やや高め」等)は、「平年値との差」と「平年の標準偏差」を使って判断しています。	
2	10.7	+1.7				■	+1.8		
3	10.6	+1.9				■	+2.0		
4	10.2	+1.6				■	+1.7		
5	10.2	+1.3				■	+1.6		
6	10.1	+1.1				■	+1.5		
7	10.8	+1.5				■	+2.5		
8	12.0	+2.0				■	+2.4		
9	12.1	+1.8				■	+2.1		
10	11.9	+1.6				■	+1.9		
11	11.9	+1.9				■	+2.1		
12	11.6	+1.7				■	+2.1		
13	11.5	+1.6				■	+1.9		
14	11.5	+1.7				■	+2.3		
15	11.6	+1.6				■	+2.2		
16	11.6	+2.0				■	+2.3		
17	11.5	+2.0				■	+2.4		
18	11.2	+1.7				■	+2.2		
19	10.9	+1.5				■	+1.8		
20	10.9	+1.6				■	+1.8		
21	10.4	+1.1				■	+1.8		
22	10.5	+0.9				■	+1.8		
平均	11.1	+1.6	0	0	0	18	45	36	+2.0



過去1年間の推移(縦軸:水温°C、横軸:月)

## 3. 次回調査予定

平成19年(2007年) 4月 5・6日

(天候などの都合により、変更になる場合があります。)



公害・漁業調査船 せと (30トン)