

# 今月の水温（平成19年2月）

海鳴りネットワークURL: [http://www.uminari.pref.yamaguchi.jp/html/\\_2/suou.htm](http://www.uminari.pref.yamaguchi.jp/html/_2/suou.htm)（現在停止中）  
 TELインフォメーション: 083-921-8006 FAXインフォメーション: 083-921-8005（いずれも現在停止中）

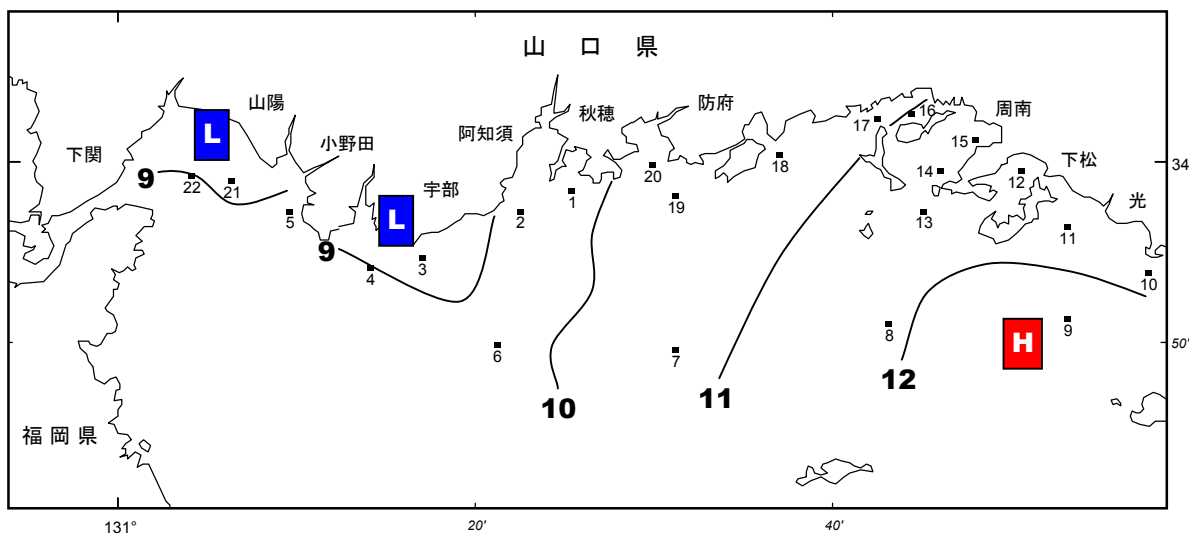
山口県水産研究センター 内海研究部

TEL: 083-984-2116 FAX: 083-984-2209

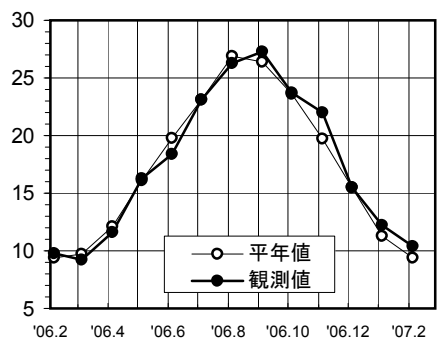
E-mail: a16403@pref.yamaguchi.lg.jp

## 1. 表層水温(°C)

調査月日: 2月5・6日



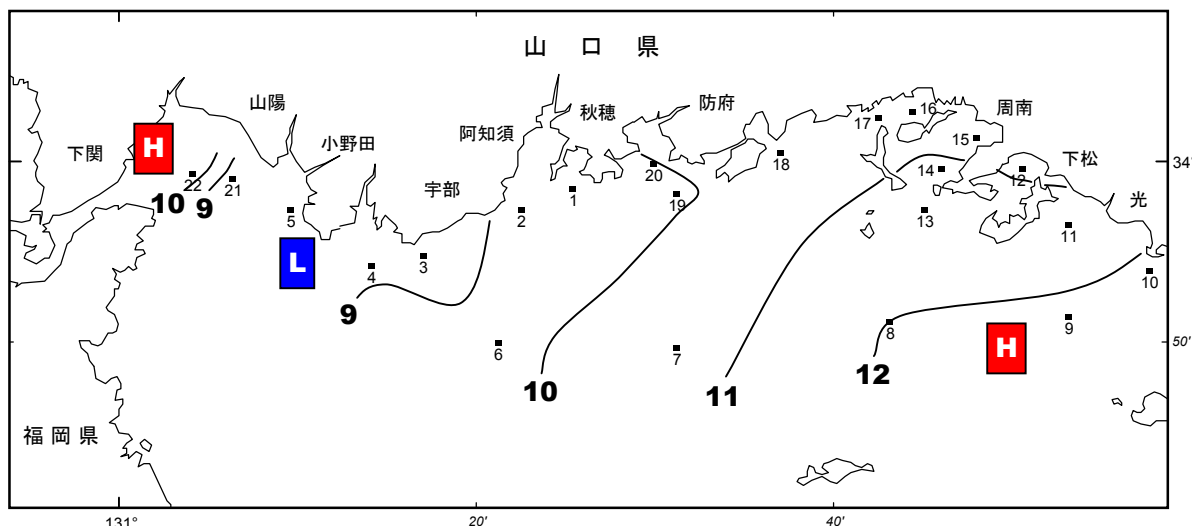
調査点 No.	今月の 水温 (°C)	平年比 (°C)	評価				前年値 との差 (°C)	備 考		
			甚だ低め	かなり低め	やや低め	平年並み			やや高め	かなり高め
1	9.7	+0.9				■		+0.2	・海域ごとの平均水温(水温範囲) 西部沿岸: 9°C (8.3~9.2°C) 平年比: 0.6°C (0.1~1.3°C) 中部沿岸: 10°C (9.2~10.5°C) 平年比: 0.9°C (0.5~1.1°C) 東部沿岸: 11°C (10.8~11.7°C) 平年比: 1.3°C (0.7~1.8°C) 沖合: 11°C (9.7~12.7°C) 平年比: 1.2°C (0.5~1.7°C)  ・水温の評価(「やや高め」等)は、「前年値との差」と「平年の標準偏差」を使って判断しています。	
2	9.2	+0.7				■		-0.2		
3	8.3	+0.4				□		-0.5		
4	9.0	+1.0				■		+0.2		
5	9.2	+1.3				■		+0.3		
6	9.7	+0.5				□		-0.3		
7	10.7	+1.0				■		+0.8		
8	11.9	+1.6				■		+1.6		
9	12.7	+1.7				■		+1.9		
10	11.7	+0.7				■		+0.9		
11	11.3	+0.9				■		+1.1		
12	11.1	+1.3				■		+1.1		
13	11.4	+1.2				■		+1.2		
14	11.6	+1.8				■		+1.3		
15	11.4	+1.4				■		+0.7		
16	11.0	+1.6				■		+0.4		
17	10.8	+1.3				■		+0.7		
18	10.5	+1.1				■		+0.6		
19	10.1	+0.5				□		+0.5		
20	10.3	+1.1				■		+0.6		
21	8.8	+0.4				□		+0.1		
22	9.0	+0.1				□		+0.2		
平均	10.4	+1.0	0	0	0	23	50	27	0	+0.6



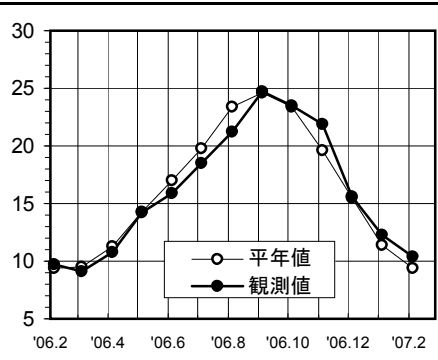
過去1年間の推移(縦軸:水温°C、横軸:月)

## 2. 底層水温(°C)

調査月日：2月5・6日



調査点 No.	今月の 水温 (°C)	平年比 (°C)	評価						前年値 との差 (°C)	備 考
			甚だ 低め	かなり 低め	やや 低め	平年 並み	やや 高め	かなり 高め		
1	9.5	+0.7					■		+0.0	・海域ごとの平均水温(水温範囲) 西部沿岸：9°C (8.3~10.5°C) 平年比：0.8°C (0.3~1.6°C) 中部沿岸：10°C (9.4~10.3°C) 平年比：0.6°C (0.3~0.8°C) 東部沿岸：11°C (10.7~12.2°C) 平年比：1.1°C (0.8~1.3°C) 沖合：11°C (9.7~12.4°C) 平年比：1.2°C (0.5~1.8°C)  ・水温の評価(「やや高め」等)は、「前年値との差」と「平年の標準偏差」を使って判断しています。
2	9.4	+0.8					■		+0.1	
3	8.3	+0.4				□			-0.5	
4	8.9	+1.0					■		+0.3	
5	8.8	+0.9					■		-0.1	
6	9.7	+0.5				□			-0.2	
7	10.5	+0.8					■		+0.7	
8	12.0	+1.8					■		+2.0	
9	12.4	+1.5					■		+1.7	
10	12.2	+1.3					■		+1.6	
11	11.2	+0.8					■		+1.0	
12	10.7	+1.0					■		+0.8	
13	11.1	+0.8					■		+1.0	
14	11.1	+1.2					■		+1.0	
15	10.9	+1.1					■		+0.9	
16	10.8	+1.3					■		+0.9	
17	10.8	+1.2					■		+0.9	
18	10.3	+0.7					■		+0.3	
19	9.9	+0.3				□			+0.3	
20	10.0	+0.7					■		+0.5	
21	8.7	+0.3				□			+0.1	
22	10.5	+1.6					■		+1.3	
平均	10.4	+1.0	0	0	0	18	64	18	0	+0.7



過去1年間の推移(縦軸:水温°C、横軸:月)

## 3. 次回調査予定

平成19年(2007年) 3月 1・2日

(天候などの都合により、変更になる場合があります。)



公害・漁業調査船 せと (30トン)