

山口県ノリ養殖情報 第8号

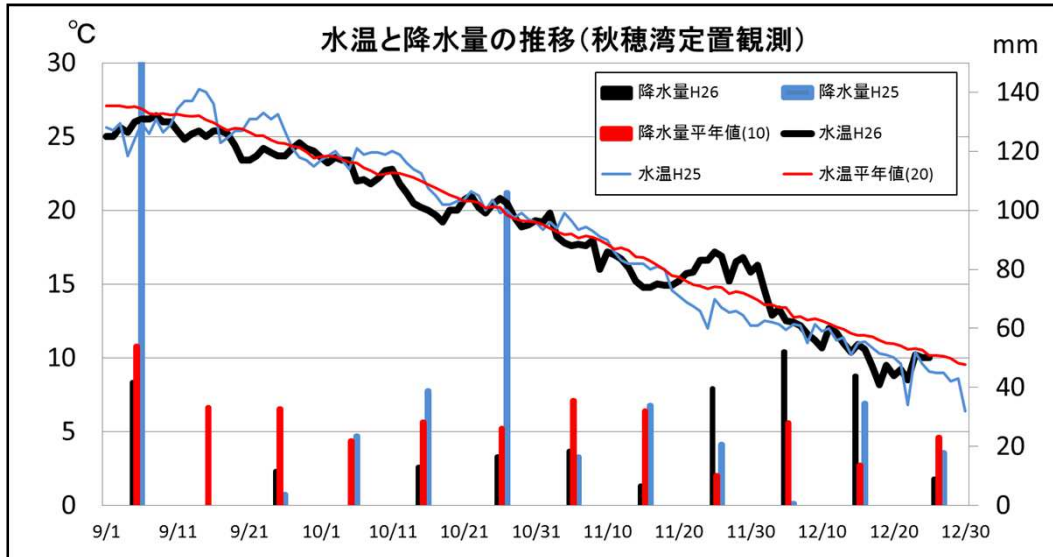
平成26年12月25日(木)
山口県水産研究センター内海研究部

1 気象・海況

水温は、平年値より低めで推移しており、2℃以上低い日がありました。降水量は、12月以降に連続した降雨・降雪が続いており、平年より2～3倍多い状況となっています。

向こう一週間は、高気圧に覆われて晴れる日もありますが、年末年始にかけて気圧の谷や寒気の影響で雨が降る日があるでしょう。

最高気温と最低気温はともに、平年並か平年より低いですが、期間の中頃は平年より高い日があるでしょう。降水量は、平年より多い見込みです。海上は、期間の中頃からは波が高い日があるでしょう。



2 栄養塩

12月24日に採水し、栄養塩分析を行いました。結果は以下の表のとおりです。

降雨の影響により栄養塩の回復が見られましたが、一部の漁場を除き、DINは依然として「少ない」状態にあります。一方、PO4-Pは山陽小野田市漁場を除いて「適正」な状態でした。

単位:ガンマ(μg/l)

| 地区名 | 採水箇所数 | DIN(無機3態窒素) | | PO ₄ -P(リン酸態リン) | |
|-----------|-------|-------------|--------------|----------------------------|-------------|
| | | 平均 | 最大-最少 | 平均 | 最大-最少 |
| 王喜 | 2 | 86.3 | 93.5 - 79.1 | 9.3 | 9.8 - 8.7 |
| 山陽小野田 | 2 | 40.0 | 60.0 - 20.0 | 1.5 | 2.0 - 1.0 |
| 藤曲浦 | 2 | 92.5 | 161.3 - 23.6 | 8.1 | 8.2 - 7.9 |
| 新宇部 | — | — | — | — | — |
| 宇部岬(217号) | 4 | 20.5 | 27.4 - 16.7 | 11.9 | 18.4 - 9.7 |
| 宇部岬(218号) | 8 | 23.6 | 25.1 - 10.1 | 10.7 | 11.3 - 10.1 |

※ ガンマ(μg/l)から(μg-atom/l)への変換:DIN数値÷14、PO4-P数値÷31で計算してください。

※ 山陽小野田地区については、山陽小野田市環境調査センターが12月19日に測定した値です。

4 養殖

栄養塩の回復に伴い、色調の回復が見られています。生産が遅れていた藤曲浦漁場は2回目の摘採を終え、3回目の摘採に入りました。その他の漁場では、3回～4回目の摘採を行っています。

5 共販

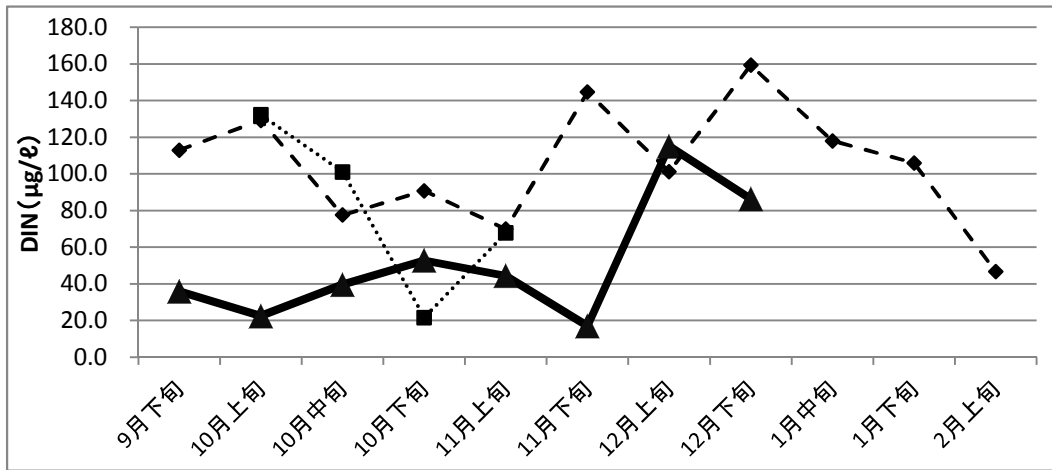
第2回共販が12月24日(水)に行われました。結果は以下のとおりです。

| 漁場 | 数量(枚) | 数量累計(枚) | 金額(円) | 金額累計(円) | 平均単価(円) | 平均単価累計(円) | 高値 | 安値 |
|------|-----------|-----------|------------|------------|---------|-----------|-------|------|
| 宇部岬 | 4,779,400 | 7,918,200 | 40,659,455 | 57,963,580 | 8.51 | 7.32 | 15.20 | 3.00 |
| 藤曲浦 | 354,300 | 708,400 | 3,624,523 | 7,486,948 | 10.23 | 10.57 | 14.80 | 6.89 |
| 小野田 | 100,700 | 100,700 | 1,042,192 | 1,042,192 | 10.35 | 10.35 | 13.00 | 4.59 |
| 王喜 | 237,200 | 434,800 | 2,274,580 | 3,860,575 | 9.59 | 8.88 | 10.90 | 6.50 |
| 県内全体 | 5,471,600 | 9,162,100 | 47,600,750 | 70,353,295 | 8.70 | 7.68 | 15.20 | 3.00 |

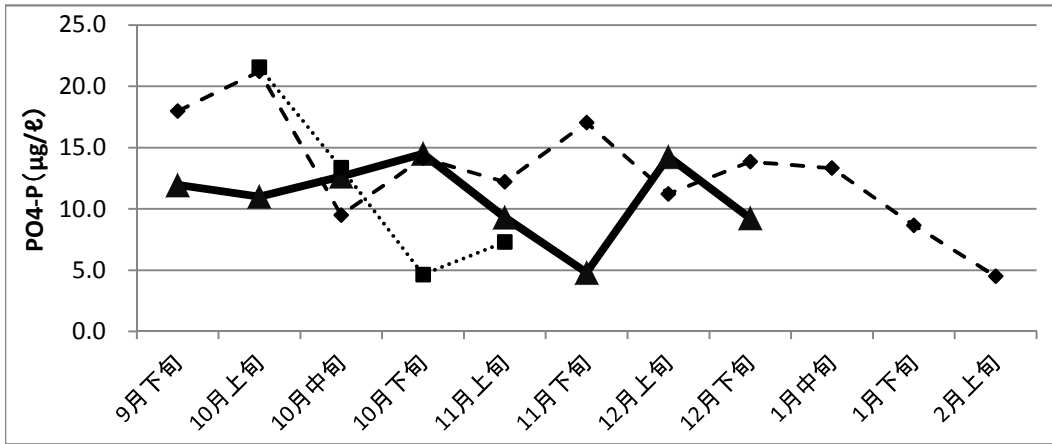
第3回共販は、1月9日(金)に開催される予定です。

6 その他

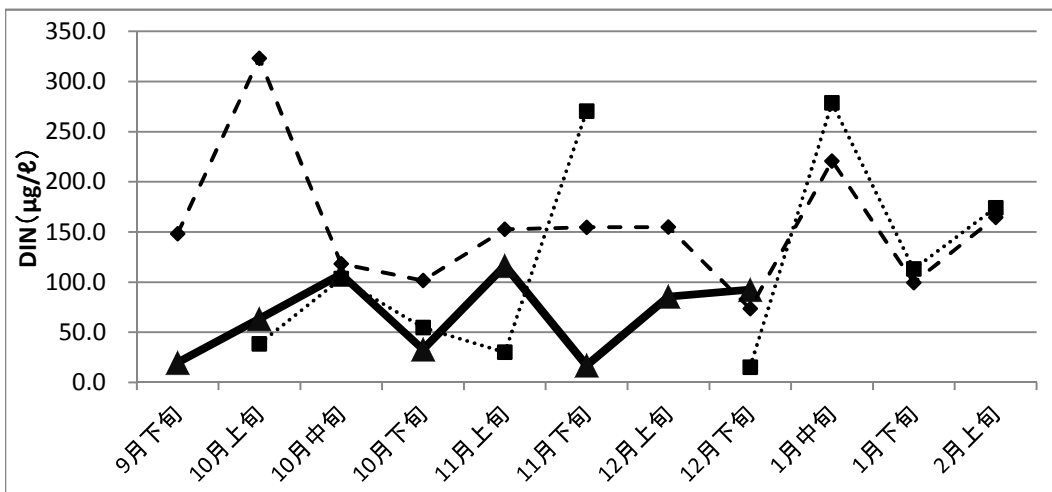
次回の「ノリ情報(第9報)」は1月20日(火)、栄養塩調査の採水は1月19日(月)の予定です。



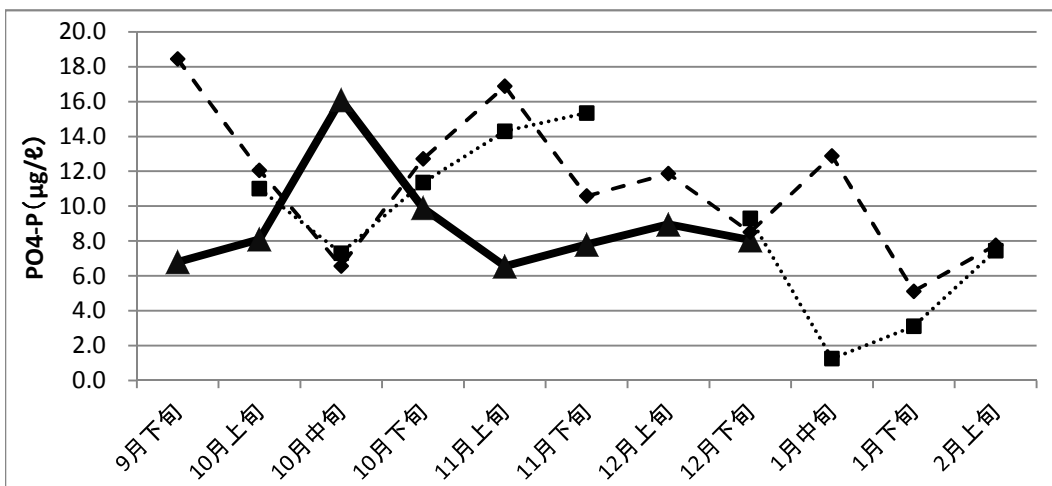
王喜漁場(DIN)



王喜漁場(PO4-P)



藤曲浦漁場(DIN)



藤曲浦漁場(PO4-P)

