

漁海況情報

平成22年7月2日 第11号(通巻444号)

山口県水産研究センター 外海研究部 〒759-4106 長門市仙崎2861-3

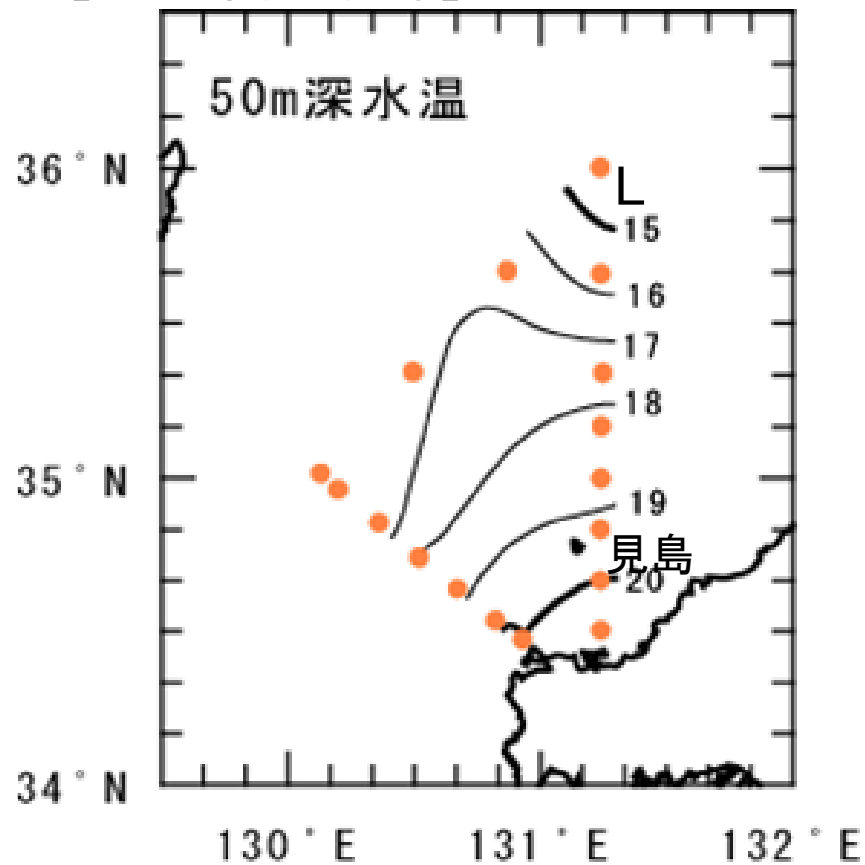
TEL: 0837-26-0711 FAX: 0837-26-1042 Mail: a16402@pref.yamaguchi.lg.jp

HPアドレス: <http://www.pref.yamaguchi.lg.jp/cms/a16500/uminari/uminari-top.html>

【くろしおによる海洋観測】

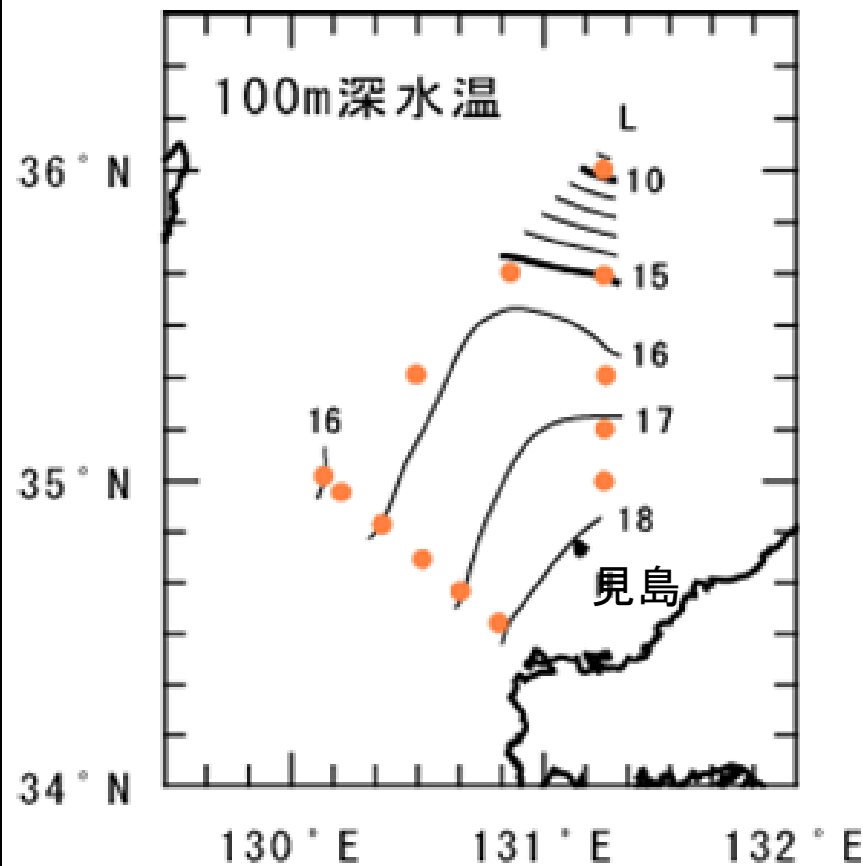
6月30日~7月1日に漁業調査船「くろしお」で定線観測を実施した結果、50m・100m深の水温分布は、以下のとおりになりました。

【50m 深水温分布】



見島から沿岸では、19~20℃台(平年並み)でした。見島から沖合では14~19℃台で、平年並みでした。

【100m 深水温分布】



見島から沿岸では17℃台で、平年並みでした。4月以降、島根沖冷水の勢力がやや弱いため、見島から沖合では、やや高め(9~17℃台)でした。

【くろしおによる魚探調査結果】

6月30～7月1日に漁業調査船「くろしお」で調査した結果、魚群反応のあった海域は以下の図表のとおりでした。図中の数字は、海洋観測点の測点番号です。

青海島北沖 (G,H) から相島 (A) の周辺で強い反応が見られました。見島の東側 (B,C,D) の瀬周りで、魚群は確認されましたが、沖合での魚群は概して少なめでした。

表 魚群反応のあった海域

番号	日時	緯度 経度	反応水深 海深	魚群反応 備考
A	6月30日	34° 31.15' N	7-31m	強い
	10:04	131° 14.99' E	78m	平場
B	6月30日	34° 43.51' N	9-24m	普通
	11:21	131° 14.80' E	97m	平場
C	6月30日	34° 46.99' N	56-66m	普通
	11:39	131° 14.20' E	66m	平場
D	6月30日	34° 51.65' N	13-29m	普通
	12:14	131° 15.45' E	82m	瀬付き
E	7月1日	34° 32.95' N	11-31m	強い
	5:21	130° 48.32' E	124m	平場
F	7月1日	34° 32.95' N	95-109m	強い
	9:26	130° 48.32' E	111m	平場
G	7月1日	34° 27.81' N	20-67m	強い
	9:26	131° 8.61' E	67m	平場
H	7月1日	34° 26.78' N	36-53m	強い
	11:59	131° 16.02' E	53m	平場

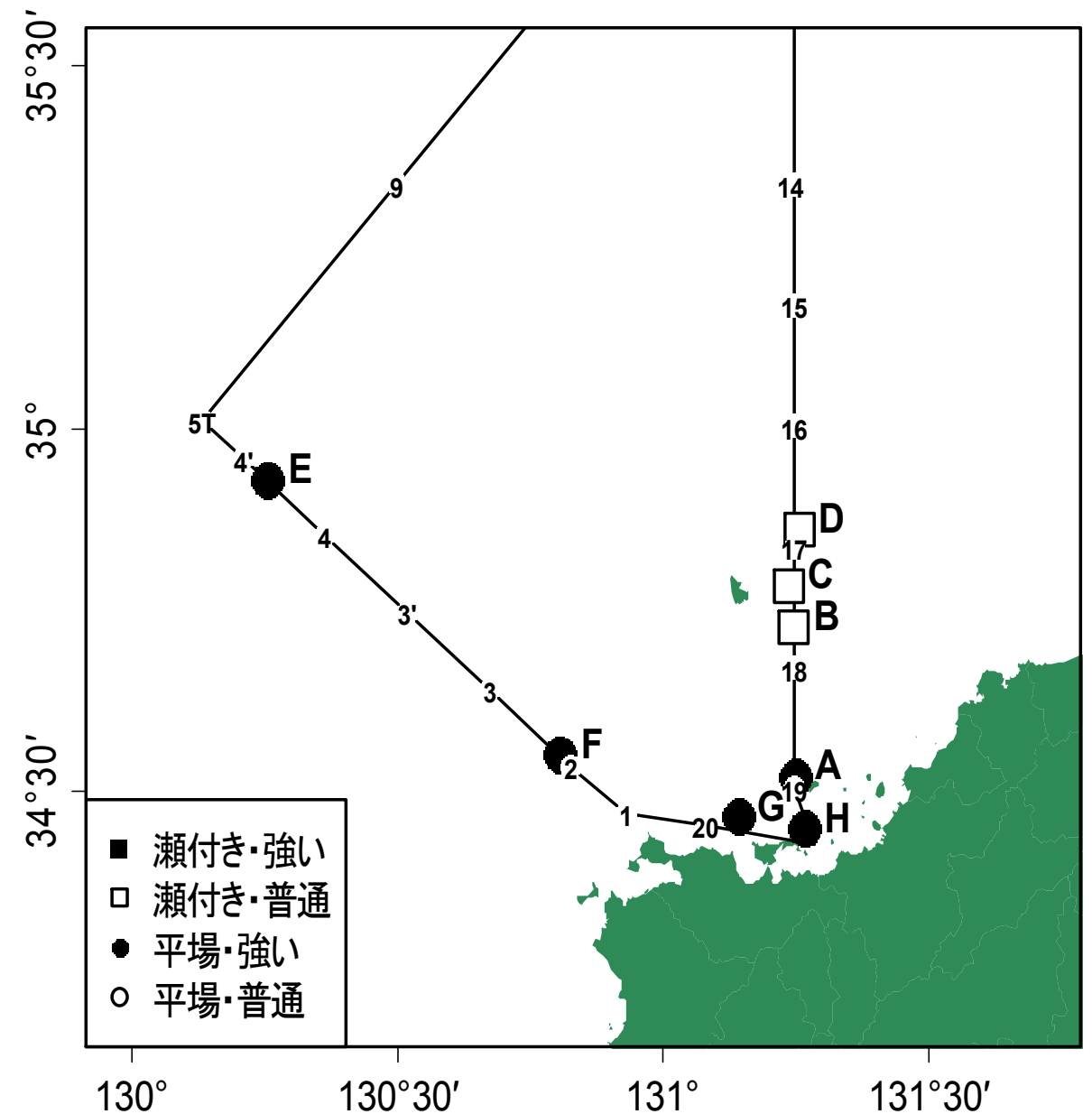


図 魚群反応図