

平成 2 5 年 度



山 口 県 の 水 道 の 現 況



(平成 2 5 年 4 月 1 日 ~ 平成 2 6 年 3 月 3 1 日)

山口県環境生活部生活衛生課

# 目 次

I	用語の定義、諸元	1
II	水道普及状況の概要	
1	市町別水道普及率分布図	3
2	市町別水道普及状況一覧表	5
3	水道普及率の推移	6
4	給水人口構成比及び給水人口構成比の推移	7
5	年度別給水人口の推移	8
6	年間給水量・有収水量の推移	9
7	水道施設の概要	10
III	上水道事業概要	
1	事業主体別の概要	13
2	年間取水量の水源別内訳	15
3	計画一日最大取水量	17
4	実績年間給水量の推移	19
5	実績年間有収水量の推移	21
6	需要用途別給水状況（年間有収水量）	23
7	供給単価及び給水原価の推移	25
8	財務状況（損益計算書）	27
9	財務状況（費用構成）	29
10	財務状況（費用構成比）	31
11	有収水量1 m <sup>3</sup> 当り費用構成	33
12~15	管種別延長	35
16	上水道料金一覧表	43
IV	簡易水道事業概要	
	事業別の概要	45
V	用水供給事業概要（広域水道）	
1	圏域及びブロック図（用水供給区域）	73
2	広域水道用水供給事業の概要	74
VI	専用水道概要	77

# I 用語の定義、諸元

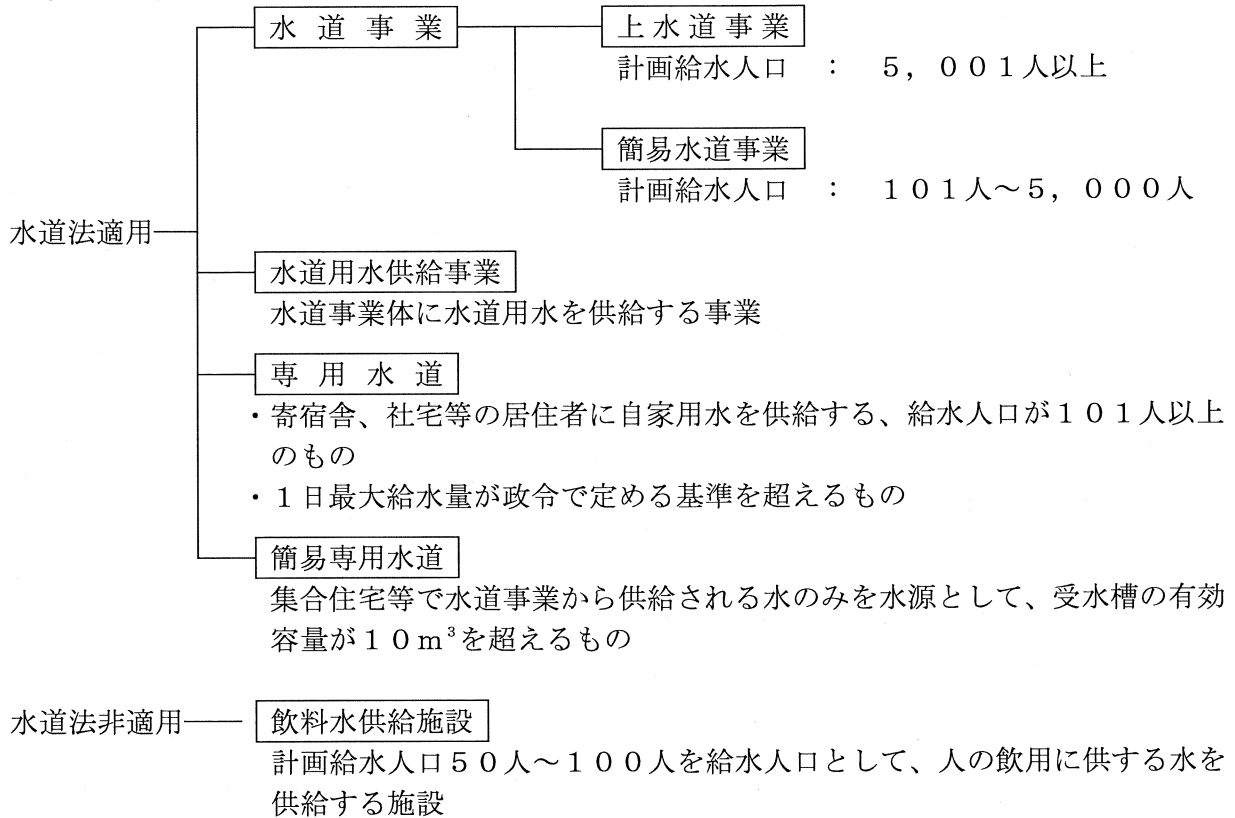
## 1 収録の範囲

本資料は、各水道事業体から提出された、厚生労働省所管「平成25年度水道統計調査」の内容を基礎とし、一部をその他の資料で補完し、取りまとめたものである。

## 2 調査対象期間

年間の実績値については、平成25年度(平成25年4月1日から平成26年3月31日まで)の実績とし、水道料金一覧表は平成26年4月1日現在とした。

## 3 水道の区分



$$4 \text{ 普及率 (\%)} = \frac{\text{現在給水人口}}{\text{行政区域内現在人口}} \times 100$$

※ 行政区域内現在人口は、県総合政策部統計分析課調べによる。

## 5 原水の種別

ダム(直接・放流) -----	ダム	貯水	池 -----	貯
表流水(自流) -----	表	伏流	水 -----	伏
浅井戸 -----	浅	深井戸	-----	深
湧水 -----	湧	他水道からの受水	--	受

## 6 浄水施設の種別

緩速ろ過	-----	緩速ろ過	-----	急速ろ過	-----	急速ろ過
消毒のみ	-----	消毒	-----	除鉄	-----	除鉄
除マンガン	-----	マンガン	-----		-----	

## 7 配水方式（簡易水道のみ）

自然流下	-----	自然
ポンプ加圧	-----	加圧
自然流下、ポンプ加圧の併用	-----	併用

## 8 給水内容

有収水量：料金収入の対象になった水量  
有効水量：有収水量＋有効無収水量  
有効無収水量：公衆トイレ、公衆飲料水、消火用水等  
一日平均給水量：
$$\frac{\text{年間給水量} - \text{年間分水量}}{\text{年間日数} \cdot \text{現在給水人口}}$$

## 9 経営の種別（簡易水道のみ）

公 営 ----- 市営、町営に区分

## 10 供給単価、給水原価

$$\text{供給単価} = \frac{\text{給 水 収 益}}{\text{年間有収水量（分水を含む）}}$$
$$\text{給水原価} = \frac{\text{総費用} - \text{受託工事費等}}{\text{年間有収水量（分水を含む）}}$$

## 11 比 率

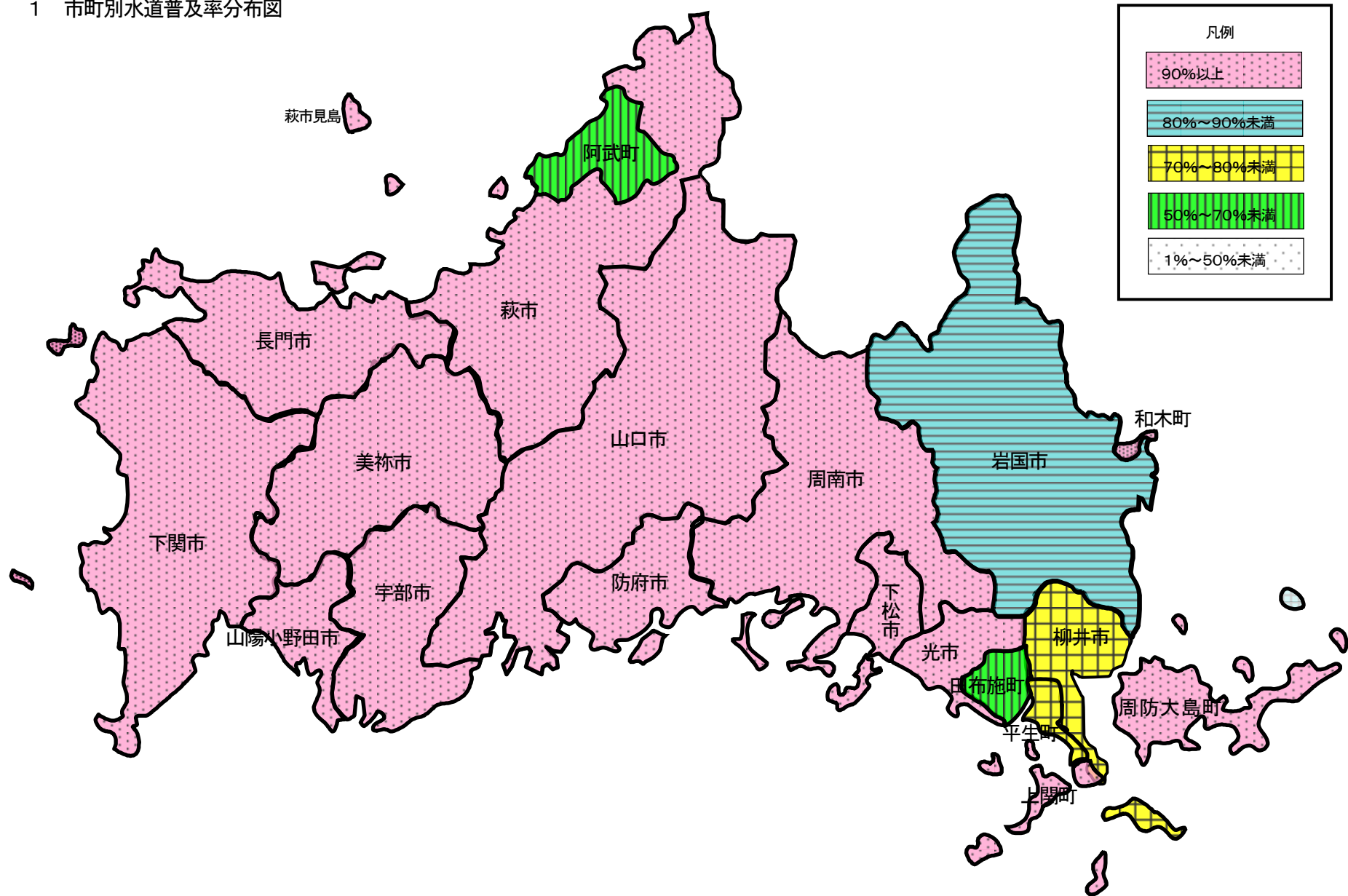
$$\text{負 荷 率（\%）} = \frac{\text{1日平均給水量} + \text{1日平均分水量}}{\text{1日最大給水量} + \text{1日最大分水量}} \times 100$$
$$\text{有 効 率（\%）} = \frac{\text{年間有効水量} + \text{年間分水有効水量}}{\text{年間給水量} + \text{年間分水量}} \times 100$$
$$\text{有 収 率（\%）} = \frac{\text{年間有収水量} + \text{年間分水有収水量}}{\text{年間給水量} + \text{年間分水量}} \times 100$$

（注）負荷率とは、施設が有効に利用されているかどうかを判断するもので、

比率が大きいほどよい。

## II 水道普及状況の概要

### 1 市町別水道普及率分布図



普及率	該 当 市 町
90%以上	<p>長門市(99.7%) 上関町(99.5%) 和木町(99.5%)  山陽小野田市(99.3%) 宇部市(99.3%) 下松市(98.2%) 下関市(97.5%)  萩市(94.2%) 防府市(93.9%) 光市(93.4%) 周南市(92.5%)  周防大島町(92.3%) 山口市(92.2%) 美祢市(90.7%)</p> <p style="text-align: right;">14市町</p>
90%未満 80%以上	<p>岩国市(83.0%)</p> <p style="text-align: right;">1市町</p>
80%未満 70%以上	<p>平生町(77.1%) 柳井市(75.1%)</p> <p style="text-align: right;">2市町</p>
70%未満 50%以上	<p>田布施町(64.7%) 阿武町(62.0%)</p> <p style="text-align: right;">2市町</p>
	<p style="text-align: right;">19市町 (県平均 93.3%)</p>

## 2 市町別水道普及状況一覧表

(平成26年3月31日現在)

山口県

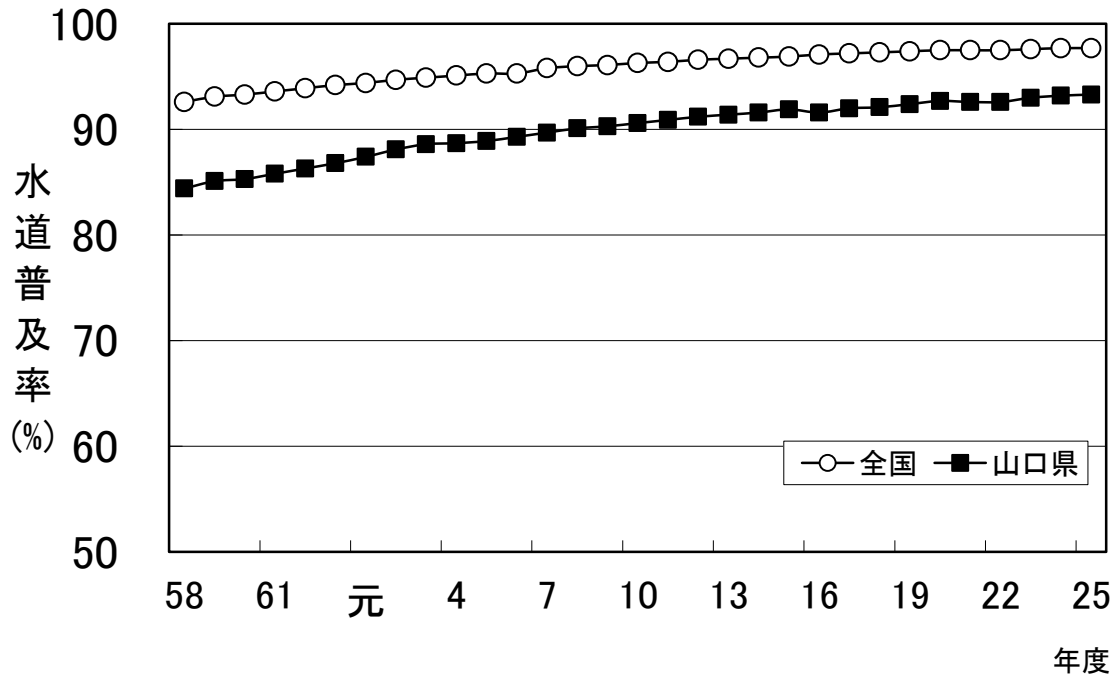
区分 市町名	行政区域内		上水道		簡易水道		専用水道		計		普及率(%)		
	総人口(人)	施設数 ヶ所	現在給水人口 (人)	施設数 ヶ所	現在給水人口 (人)	施設数 ヶ所	現在給水人口 (人)	施設数 ヶ所	現在給水人口 (人)	23年度	24年度	25年度	
下関市	271,574	1	263,078			(3)	(2,915)	(3)	(2,915)	97.4	97.4	97.5	
宇部市	170,420	1	169,142			(3)	(220)	(3)	(220)	99.2	99.3	99.3	
山口市	194,329	1	171,966	8	5,192	(1)	(0)	(1)	(0)	91.8	92.0	92.2	
萩市	50,312	1	35,725	21	11,661	1	0	23	47,386	93.8	94.1	94.2	
周南市	145,446	1	117,011	19	17,363	(2)	(1,164)	(2)	(1,164)	92.3	92.4	92.5	
防府市	115,997	1	108,673			(5)	(0)	(5)	(0)	93.8	93.8	93.9	
下松市	55,163	1	53,834	1	349	(2)	(354)	(2)	(354)	98.0	98.1	98.2	
岩国市	138,258	1	110,740	11	2,865	(3)	(0)	(3)	(0)	82.5	82.9	83.0	
山陽小野田市	62,996	1	62,409	2	134			3	62,543	99.3	99.3	99.3	
光市	51,824	1	48,353	1	58			2	48,411	93.0	93.1	93.4	
長門市	35,918	2	25,131	5	9,357	(1)	(294)	(1)	(294)	95.9	99.5	99.7	
柳井市	33,248	1	19,554	5	5,349	(2)	(76)	(2)	(76)	74.2	75.0	75.1	
美祢市	26,781	1	11,802	14	12,486	(1)	(0)	(1)	(0)	91.7	91.6	90.7	
市計	1,352,266	14	1,197,418	87	64,814	(23)	(5,023)	(23)	(5,023)	93.5	93.8	93.8	
周防大島町	17,566			13	16,213			13	16,213	91.3	92.2	92.3	
和木町	6,223	※1	4,435	1	1,759	(1)	(0)	(1)	(0)	99.5	99.0	99.5	
上関町	2,962			3	2,947			3	2,947	99.4	99.4	99.5	
田布施町	15,487	※1	9,976			1	50	2	10,026	64.5	64.9	64.7	
平生町	13,049	※1	10,055			1	6	2	10,061	77.6	77.5	77.1	
阿武町	3,514			7	2,178			7	2,178	58.9	60.9	62.0	
町計	58,801	1	24,466	24	23,097	(1)	(0)	(1)	(0)	80.7	81.0	81.0	
県計	1,411,067	15	1,221,884	111	87,911	(24)	(5,023)	(24)	(5,023)	93.0	93.2	93.3	

注) 1 上水道施設数の※印のうち、和木町は岩国市上水道事業に含まれること及び田布施町と平生町は2町で1つの上水道事業であることより町計は1としている

2 専用水道の( )は、自己水源以外のもの(外数)

3 普及率は、上水道、簡易水道及び自己水源のみによる専用水道で算出

### 3 水道普及率の推移



(単位:%、年度)

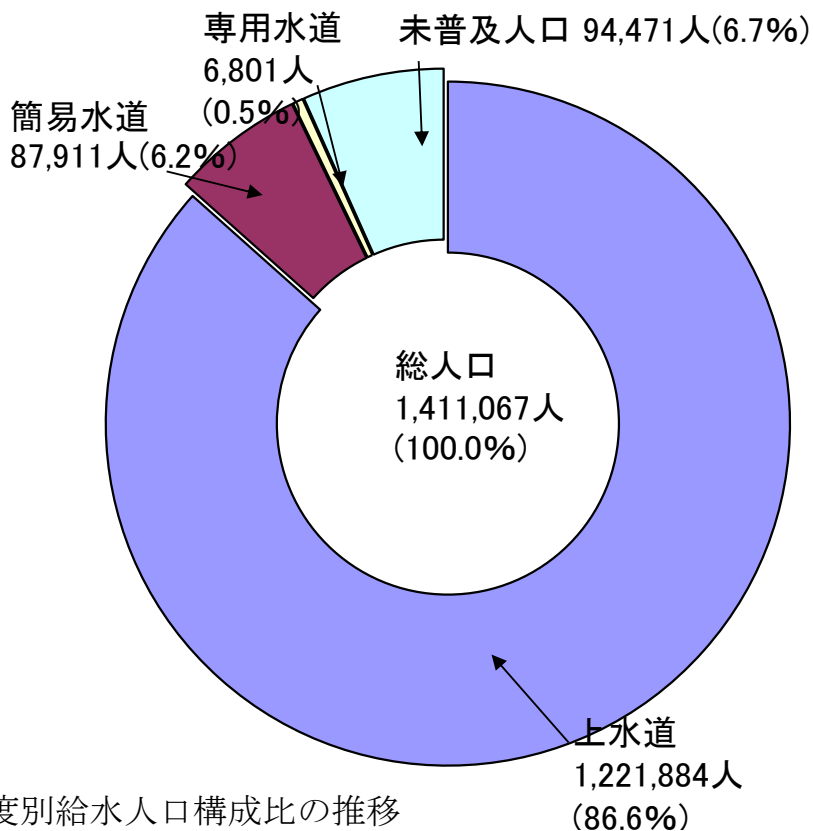
年度	59	60	61	62	63	元	2	3	4	5	6	7	8	9	10
全国	93.1	93.3	93.6	93.9	94.2	94.4	94.7	94.9	95.1	95.3	95.3	95.8	96.0	96.1	96.3
山口県	85.1	85.3	85.8	86.3	86.8	87.4	88.1	88.6	88.7	88.9	89.3	89.7	90.1	90.3	90.6

年度	11	12	13	14	15	16	17	18	19	20	21	22	23	24	25
全国	96.4	96.6	96.7	96.8	96.9	97.1	97.2	97.3	97.4	97.5	97.5	97.5	97.6	97.7	97.7
山口県	90.9	91.2	91.4	91.6	91.9	91.6	92.0	92.1	92.4	92.7	92.6	92.6	93.0	93.2	93.3

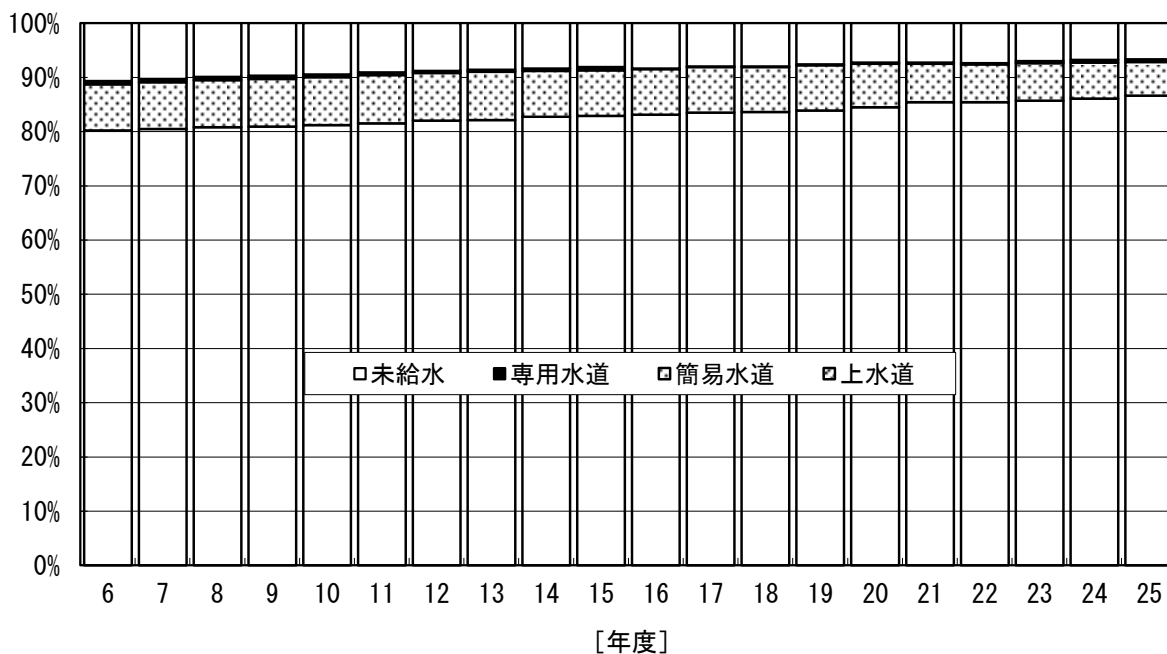


#### 4 給水人口構成比及び給水人口構成比の推移

(1) 給水人口構成比（平成26年3月31日現在）



(2) 年度別給水人口構成比の推移



	6	7	8	9	10	11	12	13	14	15	16	17	18	19	20	21	22	23	24	25
上水道	80.2	80.5	80.8	80.9	81.2	81.5	82.0	82.1	82.7	82.9	83.1	83.5	83.6	83.9	84.5	85.4	85.4	85.7	86.1	86.6
簡易水道	8.5	8.6	8.7	8.8	8.8	8.9	8.8	8.9	8.5	8.4	8.4	8.4	8.3	8.3	8.0	7.1	7.0	6.9	6.6	6.2
専用水道	0.6	0.6	0.6	0.6	0.5	0.5	0.4	0.4	0.4	0.6	0.1	0.1	0.1	0.2	0.2	0.2	0.2	0.4	0.5	0.5
未給水	10.7	10.3	9.9	9.7	9.5	9.1	8.8	8.6	8.4	8.1	8.4	8.0	8.0	7.6	7.3	7.3	7.4	7.0	6.8	6.7

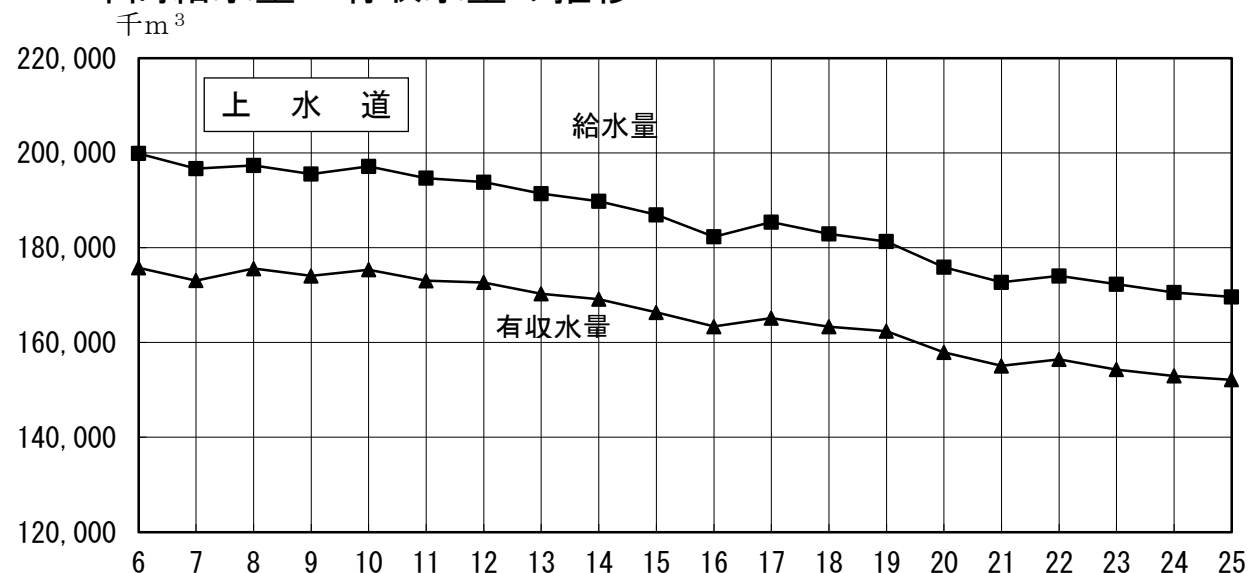
## 5 年度別給水人口の推移

(単位:人)

年度	上水道	簡易水道	専用水道	合計	総人口
6	1,245,011	132,440	8,916	1,386,367	1,553,268
7	1,243,738	133,515	9,279	1,386,532	1,545,985
8	1,246,300	134,921	9,113	1,390,334	1,543,269
9	1,246,276	135,378	9,151	1,390,805	1,539,373
10	1,247,417	135,383	8,175	1,390,975	1,535,905
11	1,247,496	135,758	7,242	1,390,496	1,530,048
12	1,245,774	134,102	6,004	1,385,880	1,519,529
13	1,243,001	134,478	5,979	1,383,458	1,513,380
14	1,247,994	128,415	6,148	1,382,557	1,508,887
15	1,246,670	126,367	8,590	1,381,627	1,503,357
16	1,243,092	125,613	1,515	1,370,220	1,495,494
17	1,239,607	124,183	1,507	1,365,297	1,484,493
18	1,233,710	122,100	2,527	1,358,337	1,475,049
19	1,229,527	121,257	2,499	1,353,283	1,465,226
20	1,231,632	116,196	2,553	1,350,381	1,457,299
21	1,237,750	102,606	2,677	1,343,033	1,449,649
22	1,232,549	100,988	2,845	1,336,382	1,443,952
23	1,228,906	98,617	5,319	1,332,842	1,433,588
24	1,224,440	94,519	6,651	1,325,610	1,422,010
25	1,221,884	87,911	6,801	1,316,596	1,411,067

※専用水道は、自己水源のみによるもの

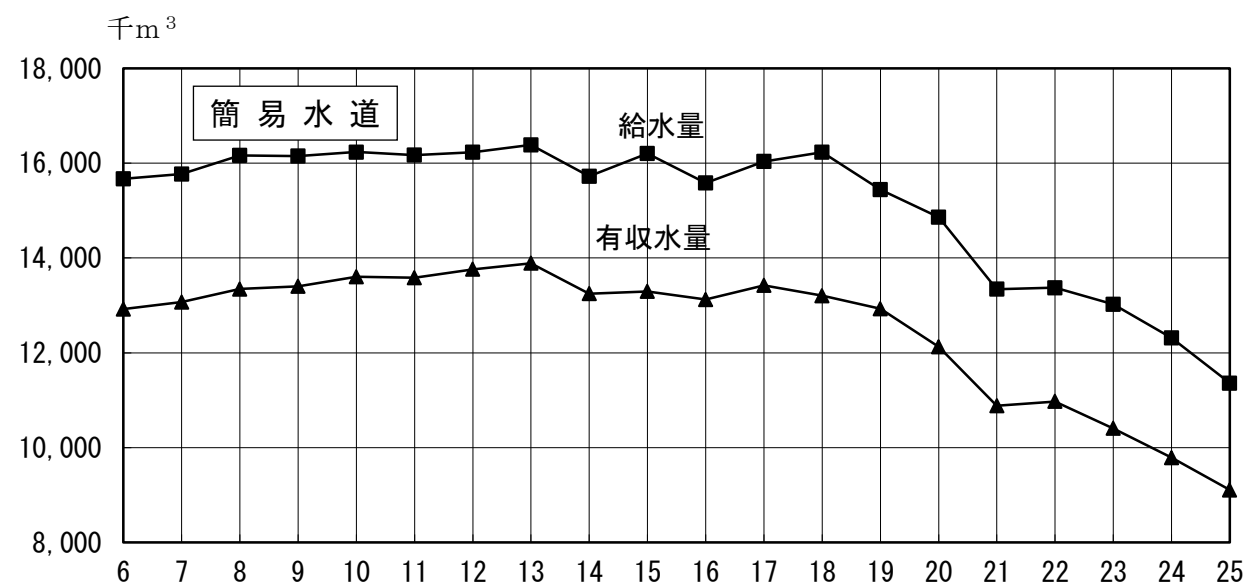
## 6 年間給水量・有収水量の推移



	6	7	8	9	10	11	12	13	14	15
給水量	199,893	196,677	197,368	195,576	197,143	194,685	193,856	191,424	189,807	186,958
伸率 (H6年比)	100.00	98.39	98.74	97.84	98.62	97.39	96.98	95.76	94.95	93.53
有収水量	175,763	173,091	175,603	174,051	175,379	173,043	172,679	170,316	169,160	166,357
伸率 (H6年比)	100.00	98.48	99.91	99.03	99.78	98.45	98.25	96.90	96.24	94.65

	16	17	18	19	20	21	22	23	24	25
給水量	182,319	185,399	182,924	181,318	175,873	172,706	174,066	172,304	170,552	169,598
伸率 (H6年比)	91.21	92.75	91.51	90.71	87.98	86.40	87.08	86.20	85.32	84.84
有収水量	163,368	165,174	163,361	162,378	157,912	155,067	156,452	154,308	152,957	152,146
伸率 (H6年比)	92.95	93.98	92.94	92.38	89.84	88.23	89.01	87.79	87.02	86.56

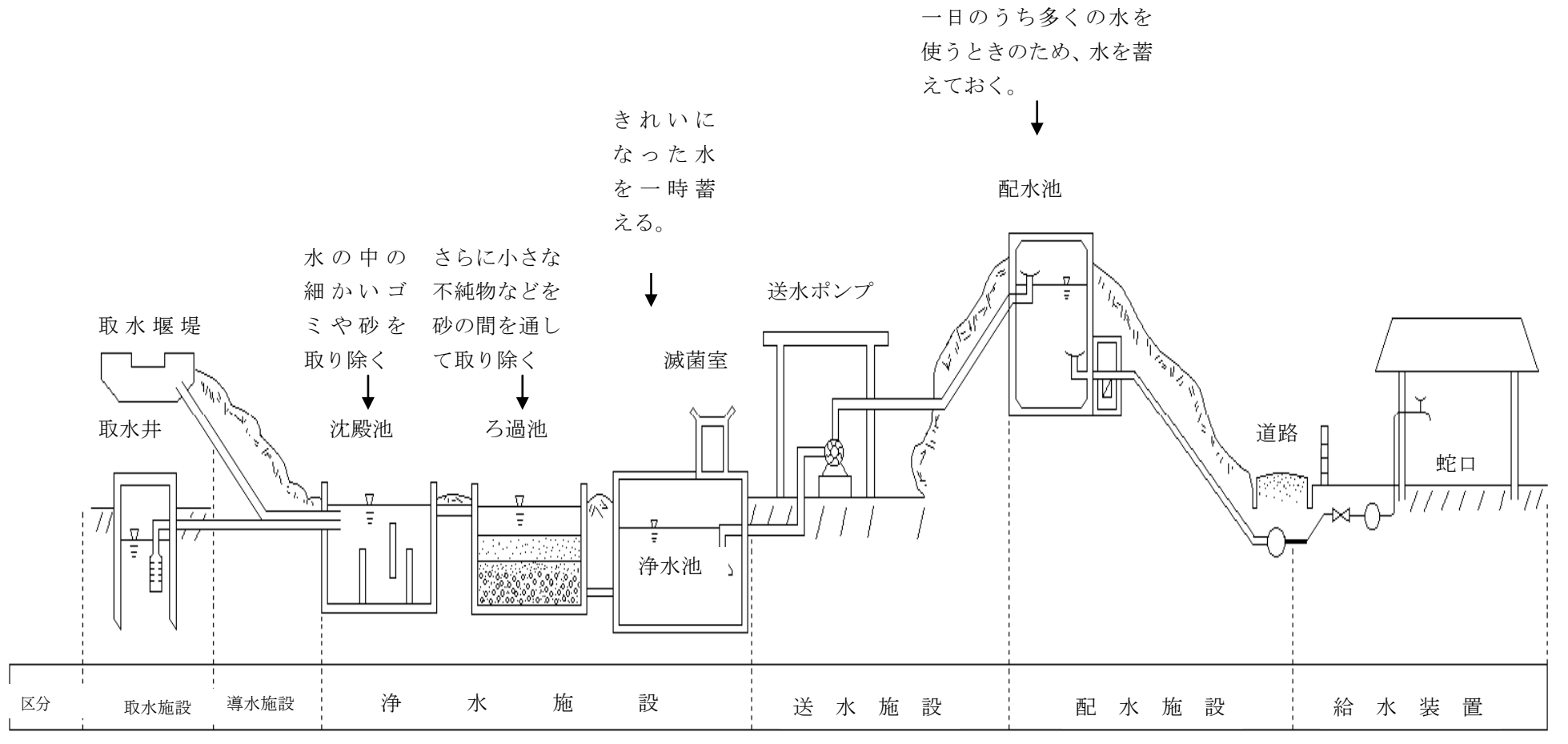


	6	7	8	9	10	11	12	13	14	15
給水量	15,669	15,769	16,163	16,152	16,235	16,174	16,234	16,387	15,724	16,203
伸率 (H6年比)	100.00	100.64	103.15	103.08	103.61	103.22	103.61	104.58	100.35	103.41
有収水量	12,919	13,072	13,346	13,403	13,603	13,581	13,762	13,889	13,249	13,294
伸率 (H6年比)	100.00	101.18	103.31	103.75	105.29	105.12	106.53	107.51	102.55	102.90

	16	17	18	19	20	21	22	23	24	25
給水量	15,585	16,036	16,234	15,441	14,859	13,342	13,372	13,025	12,312	11,359
伸率 (H6年比)	99.46	102.34	103.61	98.54	94.83	85.15	85.34	83.13	78.58	72.49
有収水量	13,124	13,421	13,206	12,931	12,126	10,885	10,973	10,405	9,788	9,105
伸率 (H6年比)	101.59	103.89	102.22	100.09	93.86	84.26	84.94	80.54	75.76	70.48

## 7 水道施設の概要（水道の水ができるまで）





### Ⅲ 上水道事業概要

# 1 上水道事業主体別の概要

台帳 番号	事業主体名	創設 許可 年月	事業計画 認可 年月日	計 画 給水人口 (人)	給水区域 内 人 口 (人)	現 在 給水人口 (人)	計画一日 最 大 給 水 量 (m <sup>3</sup> )	原 水 の 種 別	浄水施設の種別
1	下 関 市	M34. 2	H25. 4. 11	270,500	269,643	263,078	118,200	ダム表浅深受湧	緩 29 急 37 消 3
3	宇 部 市	T13. 3	H23. 3. 29	162,524	170,024	169,142	62,721	ダム表伏受	緩 8 急 24
4	山 口 市	S 9. 7	H22. 3. 29	172,100	180,931	171,966	64,200	ダム浅	急 12 消 4
5	萩 市	S 9. 3	H17. 4. 19	40,220	36,144	35,725	21,075	伏	急 5 消 1
6	周 南 市	S13. 10	H24. 3. 30	120,000	118,592	117,011	59,500	ダム表	急 30
7	防 府 市	S24. 5	H21. 3. 30	116,670	115,997	108,673	48,500	ダム伏浅	消 5
8	下 松 市	S25. 12	S56. 1. 16	79,000	54,543	53,834	82,000	ダム浅	急 11
9	岩 国 市	S12. 7	H23. 3. 31	122,200	125,909	115,175	65,300	表伏浅深受	緩 6 急 31 消 1
10	山 陽 小 野 田 市	S 3. 12	H22. 3. 31	66,200	62,835	62,409	36,840	ダム表伏浅深受	急 26 消 2
11	光 市	S23. 11	H22. 3. 23	50,700	50,663	48,353	46,500	伏	急 4 消 1
12	長 門 市	S29. 12	H7. 4. 5	23,060	19,088	18,681	15,100	伏浅	急 9 消 1
13	柳 井 市	S11. 7	H6. 10. 6	26,000	22,978	19,554	18,000	ダム伏受	急 13
14	美 祢 市	S32. 4	H23. 3. 30	11,600	11,820	11,802	7,145	浅	消 2
20	田布施・平生水道(企)	S43. 2	H25. 5. 9	32,807	27,498	20,031	16,464	伏浅深受	急 5
27	長 門 市 ( 油 谷 )	S58. 4	H15. 8. 22	7,730	6,467	6,450	3,900	ダム伏湧	緩 3 消 5
合 計 (15事業)				1,301,311	1,273,132	1,221,884	665,445		

実績最大給水量		実績平均給水量		負荷率 (%)	実績年間 給水量 (千m <sup>3</sup> )	実績有効 水量 (千m <sup>3</sup> )	実績有収 水量 (千m <sup>3</sup> )	有効率 (%)	有収率 (%)	水質 検査 機関
一日最大 (m <sup>3</sup> )	一人 一日最大 (ℓ)	一日平均 (m <sup>3</sup> )	一人 一日平均 (ℓ)							
105,039	399	92,627	352	88.2	33,809	31,248	30,031	92.4	88.8	自
64,170	379	57,729	341	90.0	21,071	19,889	19,229	94.4	91.3	自
59,989	349	53,162	309	88.6	19,404	18,784	18,267	96.8	94.1	自
18,258	511	15,038	421	82.4	5,489	4,576	4,554	83.4	83.0	登録
49,375	422	44,608	381	90.3	16,282	14,752	14,389	90.6	88.4	共
41,602	383	36,384	335	87.5	13,280	12,506	12,104	94.2	91.1	登録
48,612	903	38,501	715	79.2	14,053	12,676	12,663	90.2	90.1	共
51,483	447	43,953	382	85.4	16,043	14,992	14,791	93.4	92.2	自
32,253	517	24,532	393	76.1	8,954	8,442	7,757	94.3	86.6	自
29,285	606	26,173	541	89.4	9,553	8,676	8,607	90.8	90.1	共
9,686	518	7,879	422	81.3	2,876	2,386	2,381	83.0	82.8	登録
10,015	512	8,718	446	87.0	3,182	2,825	2,771	88.8	87.1	登録
8,067	684	5,123	434	63.5	1,870	1,517	1,406	81.1	75.2	登録
8,065	403	7,411	370	91.9	2,705	2,548	2,496	94.2	92.3	登録
3,257	505	2,814	436	86.4	1,027	700	700	68.2	68.2	登録
539,156	441	464,652	380	86.2	169,598	156,517	152,146	92.3	89.7	—



## 2 上水道年間取水量の水源別内訳

台帳 番号	事業主体名	年間取水量	地 表 水			
			ダム直接	ダム放流	湖 水	表流水自流
1	下 関 市	36,217	7,953	—	—	1,186
3	宇 部 市	22,739	—	—	—	112
4	山 口 市	19,836	—	9,347	—	—
5	萩 市	5,698	—	—	—	—
6	周 南 市	17,178	1,914	13,789	—	1,475
7	防 府 市	13,280	—	—	—	—
8	下 松 市	14,192	14,192	—	—	—
9	岩 国 市	16,592	—	—	—	14,002
10	山 陽 小 野 田 市	12,840	1,257	—	—	3,163
11	光 市	9,755	—	—	—	—
12	長 門 市	2,876	—	—	—	—
13	柳 井 市	3,205	—	—	—	—
14	美 祢 市	1,963	—	—	—	—
20	田布施・平生水道(企)	3,040	—	—	—	—
27	長 門 市 ( 油 谷 )	1,027	238	—	—	—
合 計		180,438	25,554	23,136	—	19,938

(単位:千m<sup>3</sup>)

地 下 水			原水受水	浄水受水	その他
伏 流 水	浅 井 戸 水	深 井 戸 水			
—	2,322	9	24,747	—	—
4,122	—	—	18,505	0	—
—	10,489	—	—	0	—
5,698	—	—	—	—	—
—	—	—	—	0	—
3,430	9,850	—	—	—	—
—	—	—	—	—	—
1,009	1,437	78	—	66	—
2,577	—	4	5,839	—	—
9,755	—	—	—	—	—
1,413	1,463	—	—	—	—
—	—	—	—	3,205	—
—	1,963	—	—	—	—
700	591	5	—	1,744	—
680	—	—	—	—	109
29,384	28,115	96	49,091	5,015	109

### 3 上水道計画一日最大取水量

台帳 番号	事業主体名	合計	地 表 水			
			ダム直接	ダム放流	湖 水	表流水自流
1	下 関 市	180,531	54,400	—	—	5,730
3	宇 部 市	124,700	12,300	—	—	24,000
4	山 口 市	64,898	—	31,956	—	—
5	萩 市	21,075	—	—	—	—
6	周 南 市	66,600	10,300	53,300	—	3,000
7	防 府 市	95,000	—	27,500	—	—
8	下 松 市	84,000	40,000	40,000	—	—
9	岩 国 市	98,112	—	—	—	84,135
10	山 陽 小 野 田 市	48,430	4,500	—	—	13,000
11	光 市	50,000	—	—	—	—
12	長 門 市	15,300	—	—	—	—
13	柳 井 市	25,090	12,450	—	—	—
14	美 祢 市	11,841	—	—	—	—
20	田布施・平生水道(企)	17,370	—	—	—	—
27	長 門 市 ( 油 谷 )	4,722	734	—	—	—
合 計		907,669	134,684	152,756	—	129,865

(単位:m<sup>3</sup>)

地 下 水			原 水 受 水	浄 水 受 水	そ の 他
伏 流 水	浅 井 戸 水	深 井 戸 水			
—	11,625	376	108,000	—	400
20,400	—	—	68,000	—	—
—	32,942	—	—	—	—
21,075	—	—	—	—	—
—	—	—	—	—	—
27,500	40,000	—	—	—	—
—	4,000	—	—	—	—
3,600	6,575	2,472	—	1,330	—
7,200	2,800	30	20,900	—	—
50,000	—	—	—	—	—
12,450	2,850	—	—	—	—
2,200	—	—	—	10,440	—
—	11,841	—	—	—	—
2,500	9,200	20	—	5,650	—
3,586	—	—	—	—	402
150,511	121,833	2,898	196,900	17,420	802

#### 4 上水道実績年間給水量の推移

台帳 番号	事業主体名	21		22	
		水量	伸率	水量	伸率
1	下 関 市	35,447	0.5	35,400	▲ 0.1
3	宇 部 市	22,049	▲ 0.8	21,860	▲ 0.9
4	山 口 市	19,419	▲ 1.5	19,629	1.1
5	萩 市	5,680	▲ 0.1	6,030	6.2
6	周 南 市	16,850	▲ 3.2	16,766	▲ 0.5
7	防 府 市	13,830	▲ 3.3	13,775	▲ 0.4
8	下 松 市	13,564	▲ 6.6	14,385	6.1
9	岩 国 市	15,199	▲ 1.5	15,290	0.6
10	山 陽 小 野 田 市	9,261	▲ 2.9	9,227	▲ 0.4
11	光 市	9,796	▲ 1.6	9,950	1.6
12	長 門 市	2,987	▲ 1.9	3,006	0.6
13	柳 井 市	3,175	▲ 1.0	3,223	1.5
14	美 祢 市	1,878	▲ 2.5	1,909	1.7
20	田 布 施 ・ 平 生 水 道 ( 企 )	2,610	▲ 5.2	2,663	2.0
27	長 門 市 ( 油 谷 )	958	7.4	953	▲ 0.5
合 計		172,703	▲ 1.3	174,066	▲ 0.8

※ 分水量は除く

(単位: 千m<sup>3</sup>、%)

23		24		25	
水 量	伸 率	水 量	伸 率	水 量	伸 率
34,715	▲ 1.9	34,221	▲ 1.4	33,809	▲ 1.2
21,435	▲ 1.9	21,078	▲ 1.7	21,071	▲ 0.0
19,525	▲ 0.5	19,426	▲ 0.5	19,404	▲ 0.1
5,828	▲ 3.3	5,708	▲ 2.1	5,489	▲ 3.8
16,684	▲ 0.5	16,560	▲ 0.7	16,282	▲ 1.7
13,608	▲ 1.2	13,327	▲ 2.1	13,280	▲ 0.4
14,084	▲ 2.1	14,171	0.6	14,053	▲ 0.8
15,382	0.6	15,617	1.5	16,043	2.7
9,188	▲ 0.4	9,058	▲ 1.4	8,954	▲ 1.1
9,994	0.4	9,775	▲ 2.2	9,553	▲ 2.3
2,979	▲ 0.9	2,831	▲ 5.0	2,876	1.6
3,129	▲ 2.9	3,188	1.9	3,182	▲ 0.2
1,937	1.5	1,862	▲ 3.9	1,870	0.4
2,852	7.1	2,711	▲ 4.9	2,705	▲ 0.2
964	1.2	1,019	5.7	1,027	0.8
172,304	▲ 1	170,552	▲ 1.0	169,598	▲ 0.6

## 5 上水道実績年間有収水量の推移

台帳 番号	事業主体名	21		22	
		水量	伸率	水量	伸率
1	下 関 市	31,654	0.6	31,600	▲ 0.2
3	宇 部 市	19,855	▲ 1.0	19,897	0.2
4	山 口 市	18,353	▲ 1.2	18,615	1.4
5	萩 市	4,859	▲ 1.9	4,914	1.1
6	周 南 市	14,822	▲ 2.5	14,936	0.8
7	防 府 市	12,346	▲ 1.9	12,374	0.2
8	下 松 市	12,161	▲ 7.7	12,739	4.8
9	岩 国 市	14,264	▲ 1.1	14,302	0.3
10	山 陽 小 野 田 市	8,011	▲ 3.1	7,981	▲ 0.4
11	光 市	8,767	▲ 1.5	8,906	1.6
12	長 門 市	2,590	▲ 2.3	2,638	1.9
13	柳 井 市	2,803	▲ 1.9	2,840	1.3
14	美 祢 市	1,391	▲ 3.2	1,443	3.7
20	田 布 施 ・ 平 生 水 道 ( 企 )	2,433	▲ 7.4	2,508	3.1
27	長 門 市 ( 油 谷 )	755	8.0	759	0.5
合 計		155,064	▲ 2.8	156,452	▲ 0.9

※ 分水量は除く

(単位:千m<sup>3</sup>、%)

23		24		25	
水量	伸率	水量	伸率	水量	伸率
30,931	▲ 2.1	30,424	▲ 1.6	30,031	▲ 1.3
19,579	▲ 1.6	19,295	▲ 1.5	19,229	▲ 0.3
18,460	▲ 0.8	18,241	▲ 1.2	18,267	0.1
4,749	▲ 3.4	4,628	▲ 2.5	4,554	▲ 1.6
14,748	▲ 1.3	14,676	▲ 0.5	14,389	▲ 2.0
12,134	▲ 1.9	12,057	▲ 0.6	12,104	0.4
12,584	▲ 1.2	12,773	1.5	12,663	▲ 0.9
14,160	▲ 1.0	14,406	1.7	14,791	2.7
7,943	▲ 0.5	7,849	▲ 1.2	7,757	▲ 1.2
8,949	0.5	8,754	▲ 2.2	8,607	▲ 1.7
2,632	▲ 0.2	2,471	▲ 6.1	2,381	▲ 3.6
2,770	▲ 2.5	2,790	0.7	2,771	▲ 0.7
1,467	1.7	1,403	▲ 4.4	1,406	0.2
2,484	▲ 1.0	2,475	▲ 0.4	2,496	0.8
718	▲ 5.4	715	▲ 0.4	700	▲ 2.1
154,308	▲ 1.4	152,957	▲ 0.9	152,146	▲ 0.5



## 6 上水道需要用途別給水状況(年間有収水量)

台帳 番号	事業主体名	生活用		業務用	
			構成比		構成比
1	下 関 市	21,132	70.4	7,160	23.8
3	宇 部 市	13,465	70.0	4,525	23.5
4	山 口 市	内訳不明	—	内訳不明	—
5	萩 市	3,170	69.6	1,095	24.0
6	周 南 市	内訳不明	—	内訳不明	—
7	防 府 市	8,820	72.9	2,666	22.0
8	下 松 市	4,739	37.4	1,543	12.2
9	岩 国 市	10,776	72.9	2,410	16.3
10	山 陽 小 野 田 市	5,390	69.5	1,186	15.3
11	光 市	4,361	50.7	809	9.4
12	長 門 市	内訳不明	—	内訳不明	—
13	柳 井 市	1,570	56.7	1,040	37.5
14	美 祢 市	915	65.1	391	27.8
20	田布施・平生水道(企)	内訳不明	—	内訳不明	—
27	長 門 市 ( 油 谷 )	内訳不明	—	内訳不明	—
合 計		74,338	48.8	22,825	15.0

※ 分水量は除く

(単位:千m<sup>3</sup>)

工場用	その他		計	
	構成比	構成比		構成比
1,735	5.8	1	30,028	100
1,222	6.4	17	19,229	100
内訳不明	—	内訳不明	18,241	100
—	—	289	4,554	100
内訳不明	—	0	14,676	100
616	5.1	2	12,104	100
6,356	50.2	25	12,663	100
1,496	10.1	107	14,789	100
1,155	14.9	26	7,757	100
3,431	39.9	6	8,607	100
内訳不明	—	内訳不明	2,471	100
161	5.8	—	2,771	100
97	6.9	3	1,406	100
内訳不明	—	内訳不明	2,475	100
内訳不明	—	内訳不明	715	100
16,269	10.7	476	152,486	100

## 7 上水道供給単価及び給水原価の推移

台帳 番号	事業主体名	供給単価				
		21	22	23	24	25
1	下 関 市	168.65	168.86	192.33	194.98	195.35
3	宇 部 市	185.04	184.91	185.15	185.94	186.24
4	山 口 市	165.66	166.47	168.66	170.68	170.97
5	萩 市	100.90	100.95	110.08	119.67	119.81
6	周 南 市	182.81	182.67	183.16	175.51	173.41
7	防 府 市	160.00	159.86	159.31	159.10	159.20
8	下 松 市	87.16	83.56	84.89	83.79	84.51
9	岩 国 市	108.77	109.10	108.95	110.56	125.38
10	山 陽 小 野 田 市	173.48	173.55	173.70	174.03	174.58
11	光 市	98.35	98.26	118.35	121.83	122.02
12	長 門 市	135.33	134.98	135.08	136.30	136.86
13	柳 井 市	204.30	216.17	216.15	216.32	216.44
14	美 祢 市	129.19	129.58	129.43	127.34	127.74
20	田 布 施 ・ 平 生 水 道 ( 企 )	194.74	194.34	194.21	194.16	208.20
27	長 門 市 ( 油 谷 )	129.80	129.99	133.63	131.10	138.14
平 均		148.28	148.88	152.87	153.42	155.92

(単位:円/m<sup>3</sup>)

給 水 原 価				
21	22	23	24	25
177.67	180.01	179.29	185.07	184.00
167.35	165.09	165.90	164.69	161.13
194.81	174.64	170.61	176.92	175.84
114.19	111.64	115.84	118.53	116.85
183.76	169.61	172.04	170.96	166.97
141.39	140.50	145.48	145.54	145.32
86.71	80.41	81.62	79.02	77.74
111.12	110.29	112.47	114.89	122.56
170.23	164.13	172.97	172.87	161.32
114.01	114.45	122.96	118.35	123.86
120.88	119.36	127.83	124.79	127.57
291.48	296.33	300.50	304.35	326.09
186.39	187.54	183.94	183.51	173.60
298.70	282.69	281.47	279.94	283.96
161.62	168.47	166.29	180.70	180.13
168.02	164.34	166.61	168.01	168.46

## 8 上水道財務状況(損益計算書)

台帳 番号	事業主体名	1 総収益			
		(① + ② + ③)	① 営業収益	② 営業外収益	③ 特別利益
1	下 関 市	6,153,681	5,956,158	184,320	13,203
3	宇 部 市	3,815,848	3,654,525	161,323	—
4	山 口 市	3,562,378	3,146,064	269,234	147,080
5	萩 市	577,788	558,188	19,600	—
6	周 南 市	2,796,112	2,601,751	193,855	506
7	防 府 市	2,040,886	2,015,528	25,358	—
8	下 松 市	1,230,316	1,071,085	159,231	—
9	岩 国 市	2,086,078	1,884,312	201,761	5
10	山 陽 小 野 田 市	1,411,567	1,402,845	8,716	6
11	光 市	1,506,439	1,491,498	14,941	—
12	長 門 市	347,875	326,822	21,053	—
13	柳 井 市	848,164	667,791	180,049	324
14	美 祢 市	215,290	184,093	31,197	—
20	田布施・平生水道(企)	740,555	538,673	201,726	156
27	長 門 市 ( 油 谷 )	97,138	96,784	354	—
合 計		27,430,115	25,596,117	1,672,718	161,280

(単位:千円)

2 総費用 (④ + ⑤ + ⑥)	④ 営業費用	⑤ 営業外費用	⑥ 特別損失	当 年 度	料 金 収 入	料 金 収 入
				純 損 益 ( 1 - 2 )		総 収 益 %
5,533,484	5,134,779	392,534	6,171	620,197	5,866,645	95.3
3,098,319	2,758,781	338,916	646	717,529	3,581,139	93.8
3,229,531	2,660,019	350,330	219,230	332,847	3,123,180	87.7
532,116	493,104	39,012	—	45,672	545,598	94.4
2,402,566	2,083,071	299,365	20,133	393,546	2,495,169	89.2
1,758,954	1,474,389	283,328	1,237	281,932	1,927,003	94.4
984,430	839,582	144,336	512	245,886	1,070,210	87.0
1,812,802	1,737,496	74,882	424	273,276	1,854,510	88.9
1,251,894	1,160,511	88,675	2,708	159,673	1,354,204	95.9
1,435,787	1,245,678	164,364	25,745	70,652	1,050,195	69.7
303,735	257,599	43,705	2,431	44,140	325,871	93.7
903,590	807,399	55,646	40,545	▲ 55,426	599,765	70.7
244,088	209,086	34,417	585	▲ 28,798	179,609	83.4
708,753	633,951	74,263	539	31,802	519,660	70.2
126,094	119,055	6,991	48	▲ 28,956	96,696	99.5
24,326,143	21,614,500	2,390,764	320,954	3,103,972	24,589,454	89.6

## 9 上水道財務状況(費用構成)

台帳 番号	事業主体名	費用合計		人件費	給料・手当	動力費
			受託工事費 を除く			
1	下 関 市	5,533,484	5,525,831	1,065,507	734,329	293,945
3	宇 部 市	3,098,343	3,098,319	873,266	685,234	130,891
4	山 口 市	3,229,579	3,212,141	392,009	324,430	160,793
5	萩 市	532,116	532,116	178,963	125,092	35,825
6	周 南 市	2,402,570	2,402,566	491,506	330,142	87,101
7	防 府 市	1,758,954	1,758,954	226,139	181,604	83,207
8	下 松 市	984,430	984,430	204,800	140,137	39,171
9	岩 国 市	1,812,802	1,812,802	670,739	449,768	124,120
10	山 陽 小 野 田 市	1,251,894	1,251,389	444,217	290,941	50,890
11	光 市	1,435,787	1,066,054	305,701	212,172	57,121
12	長 門 市	303,735	303,735	61,739	51,626	25,363
13	柳 井 市	903,590	903,590	134,398	101,107	715
14	美 祢 市	244,088	244,088	29,865	24,383	24,189
20	田布施・平生水道(企)	708,753	708,753	46,395	38,123	19,199
27	長 門 市 ( 油 谷 )	126,094	126,094	12,639	10,654	19,851
合 計		24,326,219	23,930,862	5,137,883	3,699,742	1,152,381

(単位:千円)

修繕費	薬品費	支払利息	減価償却費	受水費	その他	受託工事費
366,069	59,958	344,543	2,034,154	339,647	1,022,008	7,653
127,871	41,948	313,105	912,734	136,983	561,521	0
249,899	41,012	349,684	1,124,392	—	894,352	17,390
30,677	1,346	38,601	143,908	—	102,796	—
55,551	24,048	212,941	938,439	62,308	530,672	0
54,817	3,312	280,834	750,757	—	359,888	—
63,749	15,358	132,521	386,743	—	142,088	—
67,441	15,329	73,081	517,825	14,454	329,813	—
79,921	16,027	88,670	384,314	48,239	139,111	505
74,379	3,090	127,817	340,102	—	157,844	369,733
14,820	2,597	43,568	113,434	—	42,214	—
40,771	192	54,147	114,719	457,272	101,376	—
17,488	18,160	33,981	86,450	—	33,955	—
24,401	—	72,367	195,854	243,930	106,607	—
10,495	1,370	6,991	47,410	—	27,338	—
1,278,349	243,747	2,172,851	8,091,235	1,302,833	4,551,583	395,281



## 10 上水道財務状況(費用構成比)

台帳 番号	事業主体名	費用合計 (受託工事費除く)	人件費		動力費
				給料・手当	
1	下 関 市	100.0	19.3	68.9	5.3
3	宇 部 市	100.0	28.2	78.5	4.2
4	山 口 市	100.0	12.2	82.8	5.0
5	萩 市	100.0	33.6	69.9	6.7
6	周 南 市	100.0	20.5	67.2	3.6
7	防 府 市	100.0	12.9	80.3	4.7
8	下 松 市	100.0	20.8	68.4	4.0
9	岩 国 市	100.0	37.1	67.1	6.8
10	山 陽 小 野 田 市	100.0	35.5	65.5	4.1
11	光 市	100.0	28.6	69.4	5.4
12	長 門 市	100.0	20.3	83.6	8.4
13	柳 井 市	100.0	14.9	75.2	0.1
14	美 祢 市	100.0	12.2	81.6	9.9
20	田布施・平生水道(企)	100.0	6.5	82.2	2.7
27	長 門 市 ( 油 谷 )	100.0	10.0	84.3	15.7
全 体		100.0	21.5	72.0	4.8

(単位:%)

修繕費	薬品費	支払利息	減価償却費	受水費	その他
6.6	1.1	6.2	36.9	6.1	18.6
4.1	1.4	10.1	29.6	4.4	18.1
7.8	1.3	10.9	35.0	—	27.8
5.8	0.3	7.3	27.0	—	19.3
2.3	1.0	8.9	39.1	2.6	22.1
3.1	0.2	16.0	42.7	—	20.5
6.5	1.6	13.6	39.4	—	14.4
3.7	0.8	4.0	28.6	0.8	18.2
6.4	1.3	7.1	30.7	3.9	11.1
7.0	0.3	12.0	31.9	—	14.8
4.9	0.9	14.3	37.3	—	13.9
4.5	—	6.0	12.7	50.5	11.2
7.2	7.4	13.9	35.5	—	13.9
3.4	—	10.2	27.6	34.5	15.0
8.3	1.1	5.5	37.6	—	21.7
5.3	1.0	9.1	33.7	5.4	19.0

## 11 上水道有収水量1m<sup>3</sup>当り費用構成

台帳 番号	事業主体名	費用合計 (受託工事費除く)	人件費		動力費
				給料・手当	
1	下 関 市	184.0	35.5	24.5	9.8
3	宇 部 市	161.1	45.4	35.6	6.8
4	山 口 市	175.8	21.5	17.8	8.8
5	萩 市	116.8	39.3	27.5	7.9
6	周 南 市	167.0	34.2	22.9	6.1
7	防 府 市	145.3	18.7	15.0	6.9
8	下 松 市	77.7	16.2	11.1	3.1
9	岩 国 市	122.6	45.3	30.4	8.4
10	山 陽 小 野 田 市	161.3	57.2	37.5	6.6
11	光 市	123.9	35.5	24.7	6.6
12	長 門 市	127.6	25.8	21.7	10.7
13	柳 井 市	326.1	48.5	36.5	0.3
14	美 祢 市	173.6	21.2	17.3	17.2
20	田布施・平生水道(企)	284.0	18.6	15.3	7.7
27	長 門 市 ( 油 谷 )	180.1	18.0	15.2	28.4
	全 体	157.3	33.8	24.3	7.6

(単位:円/m<sup>3</sup>)

修繕費	薬品費	支払利息	減価償却費	受水費	その他
12.2	2.0	11.5	67.6	11.3	33.9
6.6	2.2	16.3	47.5	7.1	29.2
13.7	2.2	19.1	61.6	—	49.0
6.7	0.3	8.5	31.6	—	22.6
3.9	1.7	14.8	65.3	4.3	36.9
4.5	0.3	23.2	62.0	—	29.7
5.0	1.2	10.5	30.5	—	11.2
4.6	1.0	4.9	35.0	1.0	22.3
10.3	2.1	11.4	49.4	6.2	17.9
8.6	0.4	14.9	39.5	—	18.3
6.2	1.1	18.3	47.6	—	17.7
14.7	0.1	19.5	41.4	165.0	36.6
12.4	12.9	24.2	61.5	—	24.2
9.8	—	29.0	78.5	97.7	42.7
15.0	2.0	10.0	67.7	—	39.1
8.4	1.6	14.3	53.2	8.6	29.9

## 12 管種別延長(導水管)

(単位:m)

台帳 番号	事業主体名	鑄鉄管	ダクタイトル鑄鉄管	鋼管	石綿セメント管
1	下 関 市	7,925	43,725	1,325	—
3	宇 部 市	8,992	1,122	290	—
4	山 口 市	—	3,213	5,227	—
5	萩 市	—	—	—	—
6	周 南 市	1,095	4,131	—	—
7	防 府 市	—	1,523	—	—
8	下 松 市	—	178	—	—
9	岩 国 市	7	4,703	476	70
10	山 陽 小 野 田 市	615	4,157	5,734	—
11	光 市	—	850	—	—
12	長 門 市	—	352	—	—
13	柳 井 市	—	821	8,241	—
14	美 祢 市	105	2,134	36	—
20	田布施・平生水道(企)	—	968	—	—
27	長 門 市 ( 油 谷 )	—	30	—	—
合 計		18,739	67,907	21,329	70

(単位:m)

硬質ビニル管	コンクリート管	鉛管	その他	合計
3,850	—	—	201	57,026
90	140	—	—	10,634
—	—	—	18	8,458
—	—	—	—	—
—	881	—	540	6,647
124	171	—	—	1,818
—	—	—	—	178
965	—	—	1,174	7,395
—	—	—	367	10,873
1,799	—	—	—	2,649
—	—	—	118	470
—	965	—	33	10,060
120	—	—	—	2,395
659	—	—	97	1,724
970	—	—	23	1,023
8,577	2,157	—	2,571	121,350

### 13 管種別延長(送水管)

(単位:m)

台帳 番号	事業主体名	鑄鉄管	ダクタイル鑄鉄管	鋼管	石綿セメント管
1	下 関 市	1,355	51,293	11,823	—
3	宇 部 市	822	1,292	1,655	—
4	山 口 市	25	45,217	15,862	—
5	萩 市	5,405	12,400	172	—
6	周 南 市	231	871	895	—
7	防 府 市	—	3,073	71	—
8	下 松 市	—	—	—	—
9	岩 国 市	—	25,330	126	—
10	山 陽 小 野 田 市	2,924	11,361	5,827	356
11	光 市	3,500	4,572	6,396	—
12	長 門 市	1,402	1,481	4	2
13	柳 井 市	—	—	—	—
14	美 祢 市	—	6,667	94	—
20	田布施・平生水道(企)	—	2,029	350	180
27	長 門 市 ( 油 谷 )	—	4,179	20	—
合 計		15,664	169,765	43,295	538

(単位:m)

硬質ビニル管	コンクリート管	鉛管	その他	合計
1,262	—	—	15,150	80,883
—	—	—	—	3,769
478	—	—	138	61,720
1,387	—	—	878	20,242
—	—	—	104	2,101
594	—	—	12,735	16,473
—	—	—	—	—
3,825	—	—	7,147	36,428
—	—	—	—	20,468
905	—	—	1,562	16,935
34	—	—	—	2,923
—	—	—	—	—
120	—	—	—	6,881
587	—	—	—	3,146
2,727	—	—	3,200	10,126
11,919	—	—	40,914	282,095



# 14 管種別延長(配水本管)

(単位:m)

台帳 番号	事業主体名	鑄鉄管	ダクタイル鑄鉄管	鋼管	石綿セメント管
1	下 関 市	2,939	49,935	1,049	—
3	宇 部 市	4,808	47,745	2,420	—
4	山 口 市	—	—	—	—
5	萩 市	5,881	9,196	340	—
6	周 南 市	77	7,181	222	—
7	防 府 市	1,240	22,707	2,141	—
8	下 松 市	137	12,977	—	—
9	岩 国 市	433	13,348	233	—
10	山 陽 小 野 田 市	3,060	2,919	2,189	—
11	光 市	100	416	1,176	—
12	長 門 市	2,221	16,878	21	—
13	柳 井 市	—	2,331	—	—
14	美 祢 市	2,718	66,272	1,025	2,185
20	田布施・平生水道(企)	—	—	—	—
27	長 門 市 ( 油 谷 )	—	9,055	285	3
合 計		23,614	260,960	11,101	2,188

(単位:m)

硬質ビニル管	コンクリート管	鉛管	その他	合計
—	—	—	87	54,010
—	—	—	729	55,702
—	—	—	—	—
—	—	—	—	15,417
—	—	—	382	7,862
—	—	—	22	26,110
—	—	—	28	13,142
—	—	—	—	14,014
—	—	—	—	8,168
—	—	—	—	1,692
—	—	—	509	19,629
—	—	—	20	2,351
54,091	—	—	9,769	136,060
—	—	—	—	—
63,525	—	—	18,164	91,032
117,616	—	—	29,710	445,189

# 15 管種別延長(配水支管)

(単位:m)

台帳 番号	事業主体名	鑄鉄管	ダクタイル鑄鉄管	鋼管	石綿セメント管
1	下 関 市	39,281	869,044	11,751	—
3	宇 部 市	29,004	473,790	8,217	—
4	山 口 市	9,301	688,081	3,632	4,873
5	萩 市	51,640	87,010	13,739	—
6	周 南 市	15,642	225,695	18,091	—
7	防 府 市	9,519	330,961	1,490	10
8	下 松 市	2,628	134,096	868	—
9	岩 国 市	63,843	247,611	15,674	—
10	山 陽 小 野 田 市	43,909	171,991	2,648	910
11	光 市	21,535	127,484	2,210	—
12	長 門 市	3,705	35,503	929	5
13	柳 井 市	1,538	78,011	4,517	—
14	美 祢 市	—	—	—	—
20	田布施・平生水道(企)	3,243	75,912	3,058	379
27	長 門 市 ( 油 谷 )	—	20	808	—
合 計		294,788	3,545,209	87,632	6,177

(単位:m)

硬質ビニル管	コンクリート管	鉛管	その他	合計
637,848	—	—	26,610	1,584,534
500,876	—	—	7,710	1,019,597
195,690	—	—	241,318	1,142,895
13,165	—	—	10,064	175,618
249,930	—	—	66,688	576,046
164,543	—	—	60,457	566,980
145,376	—	—	2,070	285,038
387,024	—	—	37,269	751,421
139,092	—	—	15,550	374,100
57,261	—	—	67,356	275,846
57,496	—	—	23,853	121,491
12,204	—	—	4,921	101,191
—	—	—	—	—
153,279	—	—	14,535	250,406
38,791	—	—	25,899	65,518
2,752,575	—	—	604,300	7,290,681

# 16 上水道料金一覧表

(平成26年4月1日現在)

事業体名	下関市	宇部市	山口市	萩市	周南市	防府市	下松市	岩国市	山陽小野田市	光市	長門市	
施行年月日	26.4.1	26.4.1	26.4.1	26.4.1	26.4.1	26.4.1	26.4.1	26.4.1	26.4.1	26.4.1	26.4.1	
家庭用 口径別料金の場合は13mm	~5	1,133~1,173	} 1,220	1,068~1,144	} 1,004	918	447~771	464~594	} 1,166	615	} 1,080	
	6	1,183		1,166		993	} 771	626		625		
	7	1,193		1,188		1,069		658		635		
	8	1,203		1,209		1,144		691		755		
	9	1,213		1,231		1,166		723		880		
	10㎡	1,223		1,252		1,182		756		1,000		
	11	1,406		1,387		1,450		844		847		1,125
	12	1,589		1,522		1,604		918		939		1,245
	13	1,772		1,657		1,759		991		1,031		1,365
	14	1,955		1,792		1,913		1,065		1,123		1,490
	15	2,138	1,927	2,068	1,138	1,215	1,610					
	20	3,053	3,034	2,840	1,505	1,674	2,220					
	30	4,883	5,216	4,924	2,240	2,808	3,440					
	40	7,693	7,398	7,290	3,071	4,320	4,660					
	50	10,503	9,579	9,617	3,903	5,832	5,880					
事業体名	柳井市	美祿市	田布施平生水道(企)									
施行年月日	26.4.1	26.4.1	26.4.1									
家庭用 口径別料金の場合は13mm	~5	} 1,458	} 1,204	} 1,641								
	6				1,717	2,386						
	7				1,976	2,634	1,889					
	8				2,235	2,883	2,138					
	9				2,494	3,131						
	10㎡				2,754	3,380						
	11				4,050	4,622						
	12				6,642	7,106						
	13				9,234	9,590						
	14				11,826	12,074						
	20											
	30											
	40											
	50											

※ 消費税、メーター使用料を含む。

## IV 簡易水道事業概要

簡易水道事業別の概要(1-1)

番号	市町名	事業名	経営の種別	給水開始年月日			認可年月日			計画給水人口(人)	給水区域内人口(人)	現在給水人口(人)	給水区域面積(km <sup>2</sup> )
				年	月	日	年	月	日				
1	山口市	嘉年	市営	S 37	4	1	S 55	12	1	820	356	353	5.50
2	山口市	徳佐	市営	S 35	7	1	S 63	5	20	3,920	2,500	2,237	20.70
3	山口市	篠生	市営	S 35	6	1	S 60	5	28	2,980	1,820	1,597	16.80
4	山口市	長門峡	市営	S 36	7	1	S 47	12	27	300	130	125	1.10
5	山口市	生雲	市営	S 35	6	1	S 55	2	2	1,300	560	518	1.60
6	山口市	赤松	市営	S 37	4	1	H 6	3	3	300	154	145	4.00
7	山口市	吉部野	市営	H 11	12	27	H 9	2	24	200	110	86	1.70
8	山口市	篠目	市営	H 15	8	1	H 12	3	7	510	361	131	7.10
山口市計		8事業								10,330	5,991	5,192	58.50
9	萩市	大島	市営	S 32	10	23	H 11	1	22	1,023	808	808	0.20
10	萩市	見島	市営	S 32	9	15	H 7	4	5	1,130	811	792	0.40
11	萩市	相島	市営	S 37	7	1	H 11	1	22	284	177	177	0.20
12	萩市	三見	市営	S 35	5	10	S 50	6	6	1,600	850	813	0.60
13	萩市	三見市	市営	H 13	6	1	H 12	3	21	120	88	68	0.05
14	萩市	大井	市営	H 19	10	1	H 17	5	9	310	226	172	1.03
15	萩市	むつみ	市営	S 29	4	1	H 13	3	30	1,356	1,141	1,065	20.50
16	萩市	片俣	市営	S 60	3	1	H 13	12	21	174	131	131	1.70
17	萩市	湯の口	市営	H 16	4	1	H 13	3	28	135	81	41	2.80
18	萩市	須佐	市営	S 36	10	1	S 13	3	7	2,900	1,786	1,767	2.20
19	萩市	三原野	市営	H 7	7	1	H 5	3	18	511	308	303	4.00
20	萩市	弥富	市営	S 35	8	5	H 13	3	7	360	273	265	3.00
21	萩市	弥富上	市営	H 11	3	1	H 8	3	27	240	148	147	3.80
22	萩市	紫福	市営	S 59	12	6	S 53	11	27	1,700	927	926	40.10
23	萩市	平わらび	市営	H 8	6	5	H 6	3	18	180	97	97	1.20
24	萩市	福井上	市営	H 9	4	10	H 6	3	18	170	126	126	0.80
25	萩市	福川	市営	H 10	4	10	H 12	3	31	1,070	785	785	12.00
26	萩市	江崎	市営	S 30	3	30	S 60	5	21	3,700	1,826	1,822	6.00
27	萩市	小川	市営	S 55	10	1	H 12	8	25	785	729	633	6.00
28	萩市	明木	市営	H 15	4	1	H 12	3	28	890	804	612	4.80
29	萩市	木間	市営	H 22	4	1	H 20	12	26	154	149	111	27.32
萩市計		21事業								18,792	12,271	11,661	138.70
30	下松市	米川地区	市営	S 55	4	1	S 54	4	1	535	389	349	0.50
下松市計		1事業								535	389	349	0.50
31	岩国市	柱島	市営	S 47	9	11	H 10	4	24	900	183	183	0.40
32	岩国市	端島	市営	S 43	8	1	H 2	2	5	260	31	31	0.10
33	岩国市	黒島	市営	S 43	8	1	H 2	2	5	110	31	31	0.10
34	岩国市	波野中	市営	H 8	4	1	H 7	3	31	175	103	82	7.00
35	岩国市	本郷	市営	H 9	6	1	H 26	2	12	342	358	227	13.66
36	岩国市	波野原	市営	H 15	8	11	H 13	8	6	140	92	24	5.00
37	岩国市	広瀬	市営	S 39	4	1	H 16	7	16	2,270	1,821	1,508	1.00
38	岩国市	向峠	市営	S 63	1	1	S 60	5	13	232	119	119	0.20
39	岩国市	宇佐郷	市営	H 19	2	1	H 16	10	28	126	89	71	0.20
40	岩国市	南桑	市営	S 45	4	1	S 53	11	27	500	199	199	0.10
41	岩国市	河山	市営	S 45	4	1	H 14	8	12	560	400	390	0.20
岩国市計		11事業								5,615	3,426	2,865	27.96
42	光市	牛島	市営	H 11	4	1	H 10	3	24	142	58	58	0.10
光市計		1事業								142	58	58	0.10
43	長門市	俵山	市営	S 38	4	1	H 14	12	20	505	352	346	0.20
44	長門市	三隅上地区	市営	S 52	4	1	H 8	3	29	814	568	511	1.50
45	長門市	三隅中地区	市営	S 46	4	1	S 60	4	8	2,000	1,685	1,519	3.80
46	長門市	三隅下地区	市営	S 50	10	1	H 16	3	31	3,575	3,156	2,885	6.70
47	長門市	日置	市営	S 29	3	31	H 16	3	30	4,620	4,117	4,096	18.20
長門市計		5事業								11,514	9,878	9,357	30.40
48	柳井市	伊保庄	市営	S 30	3	31	H 19	10	9	2,770	2,775	2,071	2.81
49	柳井市	阿月	市営	S 30	3	31	S 63	3	24	545	565	377	1.10
50	柳井市	平郡西	市営	S 42	1	31	H 12	6	23	255	155	155	0.20
51	柳井市	平郡東	市営	S 44	3	31	H 26	3	5	234	235	235	0.20
52	柳井市	大畠	市営	S 33	9	1	H 9	4	1	3,580	3,045	2,511	2.10
柳井市計		5事業								7,384	6,775	5,349	6.41

簡易水道事業別の概要(1-2)

番号	市町名	事業名	料金体系	基本水量(m <sup>3</sup> )	基本料金(円)	超過料金(円)	メーター使用料(円)	10m <sup>3</sup> 当り使用料(円)	計画1日最大給水量(m <sup>3</sup> )	実績年間給水量(m <sup>3</sup> )	実績1日最大給水量(m <sup>3</sup> )	一人一日平均給水量(ℓ)
1	山口市	嘉年	用途別	10	1,400	160		1,400	198	51,634	193	401
2	山口市	徳佐	用途別	10	1,400	160		1,400	1,332	317,788	1,128	389
3	山口市	篠生	用途別	10	1,400	160		1,400	686	194,694	686	334
4	山口市	長門峡	用途別	10	1,400	160		1,400	68	21,000	67	460
5	山口市	生雲	用途別	10	1,400	160		1,400	375	94,884	350	502
6	山口市	赤松	用途別	10	1,400	160		1,400	75	13,378	66	253
7	山口市	吉部野	用途別	10	1,400	160		1,400	50	8,060	45	257
8	山口市	篠目	用途別	10	1,400	160		1,400	153	11,665	56	244
山口市計		8事業		10	1,400	160		1,400	2,937	713,103	2,591	376
9	萩市	大島	用途別	10	1,050	116	84	1,134	466	71,983	325	244
10	萩市	見島	用途別	10	1,050	116	84	1,134	490	86,757	325	300
11	萩市	相島	用途別	10	1,050	116	84	1,134	126	24,018	108	372
12	萩市	三見	用途別	10	1,050	116	84	1,134	339	88,914	412	300
13	萩市	三見市	用途別	10	1,050	116	84	1,134	60	6,515	412	262
14	萩市	大井	用途別	10	1,050	116	84	1,134	93	9,810	41	156
15	萩市	むつみ	用途別	10	1,239	121	84	1,239	633	134,442	633	346
16	萩市	片俣	用途別	10	1,239	121	84	1,239	64	19,304	64	404
17	萩市	湯の口	用途別	10	1,239	121	84	1,239	67	2,765	22	185
18	萩市	須佐	用途別	10	1,260	126	84	1,344	1,260	155,123	1,013	241
19	萩市	三原野	用途別	10	1,260	126	84	1,344	258	25,158	128	227
20	萩市	弥富	用途別	10	1,260	126	84	1,344	159	39,060	331	404
21	萩市	弥富上	用途別	10	1,260	126	84	1,344	128	16,480	61	307
22	萩市	紫福	用途別	10	1,050	116	84	1,134	578	148,632	538	440
23	萩市	平わらび	用途別	10	1,050	116	84	1,134	95	6,038	44	171
24	萩市	福井上	用途別	10	1,050	116	84	1,134	88	7,946	29	173
25	萩市	福川	用途別	10	1,050	116	84	1,134	639	62,431	262	218
26	萩市	江崎	用途別	10	1,260	126	84	1,344	1,401	267,200	983	402
27	萩市	小川	用途別	10	1,260	126	84	1,344	390	80,803	306	350
28	萩市	明木	用途別	10	1,050	116	84	1,050	381	46,487	234	208
29	萩市	木間	用途別	10	1,050	116	84	1,134	95	8,568	60	211
萩市計		21事業		10	1,137	120	84	1,205	7,810	1,308,434	6,331	307
30	下松市	米川地区	用途別	10	714	71	36	750	144	39,347	164	309
下松市計		1事業		10	714	71	36	750	144	39,347	164	309
31	岩国市	柱島	口径別	10	1,188	151	86	1,274	166	13,035	51	195
32	岩国市	端島	口径別	7	1,080	183	86	1,716	34	1,746	7	154
33	岩国市	黒島	口径別	7	1,080	183	86	1,716	18	1,491	6	132
34	岩国市	波野中	口径別	10	900	110	50	950	89	8,647	38	289
35	岩国市	本郷	口径別	10	900	110	50	950	234	47,696	165	576
36	岩国市	波野原	口径別	10	900	110	50	950	46	3,572	20	408
37	岩国市	広瀬	口径別	10	1,030	100	100	1,130	995	222,825	766	405
38	岩国市	向峠	口径別	10	1,030	100	100	1,130	94	18,195	103	419
39	岩国市	宇佐郷	口径別	10	1,030	100	100	1,130	73	8,041	38	310
40	岩国市	南桑	用途別	10	1,100	120		1,100	175	32,064	137	441
41	岩国市	河山	用途別	10	1,100	120		1,100	250	46,226	194	325
岩国市計		11事業		9	1,031	126	64	1,195	2,174	403,538	1,525	386
42	光市	牛島	用途別		546	118		970	36	3,145	25	149
光市計		1事業			546	118		970	36	3,145	25	149
43	長門市	俄山	口径別	10	1,050	132		1,050	450	73,287	301	580
44	長門市	三隅上地区	口径別	10	1,050	132		1,050	204	45,609	199	245
45	長門市	三隅中地区	口径別	10	1,050	132		1,050	780	268,706	770	485
46	長門市	三隅下地区	口径別	10	1,050	132		1,050	1,491	313,361	1,073	298
47	長門市	日置	口径別	10	1,050	132		1,050	1,786	572,012	1,878	383
長門市計		5事業		10	1,050	132		1,050	4,711	1,272,975	4,221	373
48	柳井市	伊保庄	用途別	10	1,360	252	50	1,410	1,047	313,068	994	414
49	柳井市	阿月	用途別	10	1,360	252	50	1,410	147	37,733	153	274
50	柳井市	平郡西	用途別	10	1,360	252	50	1,410	160	11,768	77	208
51	柳井市	平郡東	用途別	10	1,360	252	50	1,410	165	18,651	123	217
52	柳井市	大畠	用途別	10	1,360	252	50	1,410	1,234	262,694	985	287
柳井市計		5事業		10	1,360	252	50	1,410	2,753	643,914	2,332	330



簡易水道事業別の概要(1-3)

番号	市町名	事業名	計 画 1 日 最 大 取 水 量 (m <sup>3</sup> )																				
			取水量	ダム直接	ダム放流	湖水	自流	湧水	伏流水	浅井戸水	深井戸水	原水受水	浄水受水	その他									
			ヶ所 取水量	ヶ所 取水量	ヶ所 取水量	ヶ所 取水量	ヶ所 取水量	ヶ所 取水量	ヶ所 取水量	ヶ所 取水量	ヶ所 取水量	ヶ所 取水量	ヶ所 取水量	ヶ所 取水量									
1	山口市	嘉年	198									1	113				1	85					
2	山口市	徳佐	1,332									1	1,083	1	249								
3	山口市	篠生	686									1	686										
4	山口市	長門峡	68					1	68														
5	山口市	生雲	375									1	375										
6	山口市	赤松	75											1	75								
7	山口市	吉部野	50											1	50								
8	山口市	篠目	153									1	153										
山口市計 8 事業			2,937					1	68			4	2,297	4	487			1	85				
9	萩市	大島	466														1	466					
10	萩市	見島	490	1	180									2	160			1	150				
11	萩市	相島	126											2	126								
12	萩市	三見	339									1	339										
13	萩市	三見市	60											1	60								
14	萩市	大井	102					1	102														
15	萩市	むつみ	633									1	270	1	363								
16	萩市	片俣	64											1	64								
17	萩市	湯の口	67											2	67								
18	萩市	須佐	1,260									2	1,260										
19	萩市	三原野	258											1	258								
20	萩市	弥富	664															1	664				
21	萩市	弥富上	128											1	128								
22	萩市	紫福	636	1	636																		
23	萩市	平わらび	144											1	144								
24	萩市	福井上	157											1	157								
25	萩市	福川	1,001											4	686			1	315				
26	萩市	江崎	2,295									2	2,295										
27	萩市	小川	1,870									1	1,870										
28	萩市	明木	406						269					4	137								
29	萩市	木間	105					1	105														
萩市計 21 事業			11,271	2	816				2	476			7	6,034	21	2,350		1	466	3	1,129		
30	下松市	米川地区	176						176														
下松市計 1 事業			176						176														
31	岩国市	柱島	180					2	52	3	31		2	52	2	45							
32	岩国市	端島	37							1	5		3	32									
33	岩国市	黒島	20										2	20									
34	岩国市	波野中	98					1	81	1	17												
35	岩国市	本郷	297					1	67					4	230								
36	岩国市	波野原	50					1	50														
37	岩国市	広瀬	1,018					1	1,018														
38	岩国市	向峠	99					1	99														
39	岩国市	宇佐郷	80					1	80														
40	岩国市	南桑	200					1	200														
41	岩国市	河山	275					1	275														
岩国市計 11 事業			2,354					10	1,922	5	53		7	104	6	275							
42	光市	牛島	49											1	49								
光市計 1 事業			49											1	49								
43	長門市	俄山	495					1	495														
44	長門市	三隅上地区	204										2	204									
45	長門市	三隅中地区	780										1	780									
46	長門市	三隅下地区	1,640			1	650						1	990									
47	長門市	日置	2,115				1	1,154						4	961								
長門市計 5 事業			5,234			1	650	1	1,154	1	495		4	1,974	4	961							
48	柳井市	伊保庄	1,047											1	120			1	927				
49	柳井市	阿月	147											2	147								
50	柳井市	平郡西	160										1	85	1	75							
51	柳井市	平郡東	254											4	254								
52	柳井市	大島	1,234										1	109				1	1,125				
柳井市計 5 事業			2,842										2	194	8	596		2	2,052				

簡易水道事業別の概要(1-4)

番号	市町名	事業名	年間取水量 (m <sup>3</sup> )													
			取水量		ダム直接		ダム放流		湖水		自流		湧水		伏流水	
			ヶ所	取水量	ヶ所	取水量	ヶ所	取水量	ヶ所	取水量	ヶ所	取水量	ヶ所	取水量		
1	山口市	嘉年	51,634													
2	山口市	徳佐	317,788													
3	山口市	篠生	194,694													
4	山口市	長門峡	21,000							1	21,000					
5	山口市	生雲	94,884													
6	山口市	赤松	13,378													
7	山口市	吉部野	8,060													
8	山口市	篠目	11,665													
山口市計 8 事業			713,103							1	21,000					
9	萩市	大島	89,110													
10	萩市	見島	92,362	1	58,898											
11	萩市	相島	24,208													
12	萩市	三見	88,939													
13	萩市	三見市	6,750													
14	萩市	大井	9,842							1	9,842					
15	萩市	むつみ	134,442													
16	萩市	片俣	19,304													
17	萩市	湯の口	2,765													
18	萩市	須佐	276,245													
19	萩市	三原野	25,158													
20	萩市	弥富	39,060													
21	萩市	弥富上	16,480													
22	萩市	紫福	148,632	1	148,632											
23	萩市	平わらび	6,038													
24	萩市	福井上	7,946													
25	萩市	福川	62,431													
26	萩市	江崎	293,920													
27	萩市	小川	88,883													
28	萩市	明木	52,797							1	29,169					
29	萩市	木間	11,900							1	11,900					
萩市計 21 事業			1,497,212	2	207,530					3	50,911					
30	下松市	米川地区	39,347							1	39,347					
下松市計 1 事業			39,347							1	39,347					
31	岩国市	柱島	14,078							2	4,392	3	2,520			
32	岩国市	端島	1,938									1	271			
33	岩国市	黒島	1,625													
34	岩国市	波野中	8,647							1	8,647					
35	岩国市	本郷	47,696							1						
36	岩国市	波野原	3,572							1	3,572					
37	岩国市	広瀬	248,743							1	248,743					
38	岩国市	向峠	18,195							1	18,195					
39	岩国市	宇佐郷	8,041							1	8,041					
40	岩国市	南桑	57,305							1	57,305					
41	岩国市	河山	83,440							1	83,440					
岩国市計 11 事業			493,280							10	432,335	4	2,791			
42	光市	牛島	4,136													
光市計 1 事業			4,136													
43	長門市	俵山	73,287							1	73,287					
44	長門市	三隅上地区	45,609													
45	長門市	三隅中地区	268,706													
46	長門市	三隅下地区	372,901			1	143,576									
47	長門市	日置	579,555					1	427,297							
長門市計 5 事業			1,340,058			1	143,576	1	427,297	1	73,287					
48	柳井市	伊保庄	313,068													
49	柳井市	阿月	44,600													
50	柳井市	平郡西	15,010													
51	柳井市	平郡東	47,547													
52	柳井市	大島	263,182													
柳井市計 5 事業			683,407													

簡易水道事業別の概要(1-5)

番号	市町名	事業名	年間取水量 (m <sup>3</sup> )									
			浅井戸水		深井戸水		原水受水		浄水受水		その他	
			ヶ所	取水量	ヶ所	取水量	ヶ所	取水量	ヶ所	取水量	ヶ所	取水量
1	山口市	嘉年			1	20,609					1	31,025
2	山口市	徳佐	1	258,654	1	59,134						
3	山口市	篠生	1	194,694								
4	山口市	長門峡										
5	山口市	生雲	1	94,884								
6	山口市	赤松			1	13,378						
7	山口市	吉部野			1	8,060						
8	山口市	篠目	1	11,665								
	<b>山口市計</b>	<b>8 事業</b>	<b>4</b>	<b>559,897</b>	<b>4</b>	<b>101,181</b>					<b>1</b>	<b>31,025</b>
9	萩市	大島							1	89,110		
10	萩市	見島			2	24,052					1	9,412
11	萩市	相島			2	24,208						
12	萩市	三見	1	88,939								
13	萩市	三見市			1	6,750						
14	萩市	大井										
15	萩市	むつみ	1	86,888	1	47,554						
16	萩市	片俣			2	19,304						
17	萩市	湯の口			2	2,765						
18	萩市	須佐	2	276,245								
19	萩市	三原野			1	25,158						
20	萩市	弥富									1	39,060
21	萩市	弥富上			1	16,480						
22	萩市	紫福										
23	萩市	平わらび			1	6,038						
24	萩市	福井上			1	7,946						
25	萩市	福川			4	62,431						
26	萩市	江崎	2	293,920								
27	萩市	小川	1	88,883								
28	萩市	明木	4	23,628								
29	萩市	木間										
	<b>萩市計</b>	<b>21 事業</b>	<b>11</b>	<b>858,503</b>	<b>18</b>	<b>242,686</b>			<b>1</b>	<b>89,110</b>	<b>2</b>	<b>48,472</b>
30	下松市	米川地区										
	<b>下松市計</b>	<b>1 事業</b>										
31	岩国市	柱島	2	4,097	2	3,069						
32	岩国市	端島	1	1,667								
33	岩国市	黒島	2	1,625								
34	岩国市	波野中										
35	岩国市	本郷			3	47,696						
36	岩国市	波野原										
37	岩国市	広瀬										
38	岩国市	向峠										
39	岩国市	宇佐郷										
40	岩国市	南桑										
41	岩国市	河山										
	<b>岩国市計</b>	<b>11 事業</b>	<b>5</b>	<b>7,389</b>	<b>5</b>	<b>50,765</b>						
42	光市	牛島			1	4,136						
	<b>光市計</b>	<b>1 事業</b>			<b>1</b>	<b>4,136</b>						
43	長門市	俵山										
44	長門市	三隅上地区	2	45,609								
45	長門市	三隅中地区	1	268,706								
46	長門市	三隅下地区	1	229,325								
47	長門市	日置			6	152,258						
	<b>長門市計</b>	<b>5 事業</b>	<b>4</b>	<b>543,640</b>	<b>6</b>	<b>152,258</b>						
48	柳井市	伊保庄							1	313,068		
49	柳井市	阿月			2	44,600						
50	柳井市	平郡西	1	9,681	1	5,329						
51	柳井市	平郡東			4	47,547						
52	柳井市	大島							1	263,182		
	<b>柳井市計</b>	<b>5 事業</b>	<b>1</b>	<b>9,681</b>	<b>7</b>	<b>97,476</b>			<b>2</b>	<b>576,250</b>		

簡易水道事業別の概要(1-6)

番号	市町名	事業名	浄水能力 (公称能力) (m <sup>3</sup> )	年間浄水量 (m <sup>3</sup> )													
				浄水量	消毒のみ	緩速ろ過	急速ろ過	生物ろ過	活性炭処理	オゾン処理	膜ろ過	その他					
				(m <sup>3</sup> )	ヶ所 浄水量	ヶ所 浄水量	ヶ所 浄水量	ヶ所 浄水量	ヶ所 浄水量	ヶ所 浄水量	ヶ所 浄水量	ヶ所 浄水量					
1	山口市	嘉年	198	51,634	1	31,025		1	20,609								
2	山口市	徳佐	1,332	317,788				2	317,788								
3	山口市	篠生	686	194,694				1	194,694								
4	山口市	長門峡	68	21,000			1	21,000									
5	山口市	生雲	375	94,884	1	94,884											
6	山口市	赤松	75	13,378	1	13,378											
7	山口市	吉部野	75	8,060	1	8,060											
8	山口市	篠目	153	11,665				1	11,665								
	山口市計	8事業	2,962	713,103	4	147,347	1	21,000	5	544,756							
9	萩市	大島	466														
10	萩市	見島	466	92,362				2	92,362		1	92,362					
11	萩市	相島	126	24,208				2	24,208								
12	萩市	三見	339	88,939	1	88,939											
13	萩市	三見市	60	6,750	1	6,750											
14	萩市	大井	102	9,842				1	9,842								
15	萩市	むつみ	1,353	134,442	2	134,442											
16	萩市	片俣	72	19,304	2	19,304											
17	萩市	湯の口	67	2,765	2	2,765											
18	萩市	須佐	1,260	276,245	2	276,245											
19	萩市	三原野	258	25,158				1	25,158								
20	萩市	弥富	664	39,060	1	39,060											
21	萩市	弥富上	128	16,480	1	16,480											
22	萩市	紫福	578	148,632			1	148,632									
23	萩市	平わらび	144	6,038	1	6,038											
24	萩市	福井上	157	7,946	1	7,946											
25	萩市	福川	639	62,431	3	55,992							1	6,439			
26	萩市	江崎	1,401	293,920	2	293,920											
27	萩市	小川	390	88,883	1	88,883											
28	萩市	明木	381	46,487		20,919				25,568							
29	萩市	木間	95	11,900				1	11,900								
	萩市計	21事業	9,146	1,401,792	20	1,057,683	1	148,632	7	189,038		1	92,362		1	6,439	
30	下松市	米川地区	144	39,347			1	39,347									
	下松市計	1事業	144	39,347			1	39,347									
31	岩国市	柱島	180	13,035			1	13,035									
32	岩国市	端島	37	1,746			1	1,746									
33	岩国市	黒島	20	1,491			1	1,491									
34	岩国市	波野中	89	8,647				1	8,647								
35	岩国市	本郷	234	47,696	1	47,696			1								
36	岩国市	波野原	46	3,572					1	3,572							
37	岩国市	広瀬	995	222,825			1	222,825									
38	岩国市	向峠	94	18,195			1	18,195									
39	岩国市	宇佐郷	73	8,041			1	8,041									
40	岩国市	南桑	175	32,064			1	32,064									
41	岩国市	河山	250	46,226			1	46,226									
	岩国市計	11事業	2,193	403,538	1	47,696	8	343,623	3	12,219							
42	光市	牛島	36	3,145										1	3,145		
	光市計	1事業	36	3,145										1	3,145		
43	長門市	俵山	450	73,287			1	73,287									
44	長門市	三隅上地区	204	45,609	1	45,609											
45	長門市	三隅中地区	780	268,706	1	268,706											
46	長門市	三隅下地区	1,640	313,361									1	313,361			
47	長門市	日置	2,045	572,012	1	48,997	1	427,297	2	95,718							
	長門市計	5事業	5,119	1,272,975	3	363,312	2	500,584	2	95,718				1	313,361		
48	柳井市	伊保庄	1,047														
49	柳井市	阿月	147	37,733	1	37,733											
50	柳井市	平郡西	160	11,768				1	11,768								
51	柳井市	平郡東	120	18,651									1	18,651			
52	柳井市	大畠	1,234														
	柳井市計	5事業	2,708	68,152	1	37,733		1	11,768					1	18,651		

簡易水道事業別の概要(1-7)

番 号	市町名	事業名	年間給水量 (m³)					有収率 (%)	有効率 (%)	負荷率 (%)	配水池			管路延長 (m)			
			有収水量			無収水量	無効水量				配水 方式	池数 (池)	容量 (m³)	総延長	導水管	送水管	配水管
			生活用	その他	小計												
1	山口市	嘉年	36,685		36,685	1,273	13,676	71	74	73	併用	2	198	25,630		1,647	23,983
2	山口市	徳佐	231,737		231,737	17,793	68,258	73	79	77	併用	2	698	54,679		3,593	51,086
3	山口市	篠生	143,482		143,482	5,927	45,285	74	77	78	併用	4	484	60,499		5,281	55,218
4	山口市	長門峡	19,615		19,615	999	386	93	98	86	自然	1	60	3,688	60	426	3,202
5	山口市	生雲	54,091		54,091	1,558	39,235	57	59	74	併用	1	85	9,018			9,018
6	山口市	赤松	11,484		11,484	240	1,654	86	88	56	自然	4	227	18,969		618	18,351
7	山口市	吉部野	6,709		6,709	1,139	212	83	97	49	自然	1	76	8,879		1,565	7,314
8	山口市	篠目	9,769		9,769	1,824	72	84	99	57	自然	3	267	24,828		3,409	21,419
<b>山口市計</b>		<b>8 事業</b>	<b>513,572</b>		<b>513,572</b>	<b>30,753</b>	<b>168,778</b>	<b>72</b>	<b>76</b>	<b>75</b>		<b>18</b>	<b>2,095</b>	<b>206,190</b>	<b>60</b>	<b>16,539</b>	<b>189,591</b>
9	萩市	大島	59,092	8,167	67,259	121	4,603	93	94	61	自然	1	220	12,185		9,666	2,519
10	萩市	見島	68,453	17,063	85,516	73	1,168	99	99	73	自然	2	382	13,356	87	8,071	5,199
11	萩市	相島	13,848	3,786	17,634		6,384	73	73	61	自然	1	150	4,195		2,248	1,947
12	萩市	三見	61,792	23,517	85,309	22	3,583	96	96	59	自然	1	199	7,700		419	7,281
13	萩市	三見市	6,124		6,124		391	94	94	4	自然	1	58	1,066		145	921
14	萩市	大井	9,078	36	9,114		696	93	93	66	自然	1	108	7,320	25	385	6,910
15	萩市	むつみ	94,214	24,986	119,200	260	14,982	89	89	58	自然	3	398	21,232		2,190	19,042
16	萩市	片俣	15,807		15,807		3,497	82	82	83	自然	1	88	9,659			9,659
17	萩市	湯の口	2,748		2,748		17	99	99	34	自然	1	83	5,038		202	4,836
18	萩市	須佐	119,548	35,575	155,123			100	100	42	自然	3	606	17,607		460	17,147
19	萩市	三原野	20,208	82	20,290		4,868	81	81	54	併用	2	176	14,991	97	284	14,610
20	萩市	弥富	21,133	6,441	27,574		11,486	71	71	32	自然	2	156	20,547	2,965	350	17,232
21	萩市	弥富上	9,579	1,289	10,868		5,612	66	66	74	自然	1	108	11,849		2,183	9,666
22	萩市	紫福	101,609		101,609		47,023	68	68	76	併用	3	336	48,585	4,187	2,260	42,138
23	萩市	平わらび	6,035		6,035		3	100	100	38	自然	1	55	10,288		2,025	8,263
24	萩市	福井上	7,545		7,545		401	95	95	75	自然	3	108	10,482		1,887	8,595
25	萩市	福川	57,914		57,914		4,517	93	93	65	併用	2	413	38,505		3,064	35,441
26	萩市	江崎	151,550	42,810	194,360	30,048	42,792	73	84	75	自然	5	851	31,345		1,449	29,896
27	萩市	小川	35,836	17,913	53,749	2,024	25,030	67	69	72	自然	5	851	38,852		3,272	35,580
28	萩市	明木	45,706		45,706	758	23	98	100	54	自然	1	232	20,806	7,192	19	13,595
29	萩市	木間	6,901	1,095	7,996		572	93	93	39	自然	1	90	18,338	1,105		17,234
<b>萩市計</b>		<b>21 事業</b>	<b>914,720</b>	<b>182,760</b>	<b>1,097,480</b>	<b>33,306</b>	<b>177,648</b>	<b>84</b>	<b>86</b>	<b>57</b>		<b>41</b>	<b>5,668</b>	<b>363,947</b>	<b>15,658</b>	<b>40,579</b>	<b>307,710</b>
30	下松市	米川地区	34,687	1,385	36,072		3,275	92	92	66	加圧	2	129	6,679		1,006	5,673
<b>下松市計</b>		<b>1 事業</b>	<b>34,687</b>	<b>1,385</b>	<b>36,072</b>		<b>3,275</b>	<b>92</b>	<b>92</b>	<b>66</b>		<b>2</b>	<b>129</b>	<b>6,679</b>		<b>1,006</b>	<b>5,673</b>
31	岩国市	柱島	12,414		12,414		621	95	95	70	自然	2	140	12,646	6,546	522	5,578
32	岩国市	端島	1,663		1,663		83	95	95	68	自然	2	37	2,244	224	276	1,744
33	岩国市	黒島	1,420		1,420		71	95	95	68	自然	2	29	899	219	178	502
34	岩国市	波野中	7,281		7,281		1,366	84	84	62	自然	1	63	3,145		769	2,376
35	岩国市	本郷	44,049		44,049		3,647	92	92	79	自然	1	187	12,660	260	1,347	11,053
36	岩国市	波野原	2,845		2,845		727	80	80	49	自然	1	62	3,919			3,919
37	岩国市	広瀬	195,034		195,034	518	27,273	88	88	80	自然	2	800	30,841	1,900	129	28,812
38	岩国市	向峠	11,090		11,090		7,105	61	61	48	自然	1	90	6,047	28	119	5,900
39	岩国市	宇佐郷	7,290		7,290		751	91	91	58	自然	1	85	3,421	180	382	2,859
40	岩国市	南桑	28,689		28,689		3,375	90	90	64	自然	1	60	3,918	100		3,818
41	岩国市	河山	40,836		40,836		5,390	88	88	65	自然	3	131	10,147	1,280	767	8,100
<b>岩国市計</b>		<b>11 事業</b>	<b>352,611</b>		<b>352,611</b>	<b>518</b>	<b>50,409</b>	<b>87</b>	<b>88</b>	<b>73</b>		<b>17</b>	<b>1,684</b>	<b>89,887</b>	<b>10,737</b>	<b>4,489</b>	<b>74,661</b>
42	光市	牛島	2,782		2,782		363	89	89	35	自然	1	33	2,666	168	404	2,094
<b>光市計</b>		<b>1 事業</b>	<b>2,782</b>		<b>2,782</b>		<b>363</b>	<b>89</b>	<b>89</b>	<b>35</b>		<b>1</b>	<b>33</b>	<b>2,666</b>	<b>168</b>	<b>404</b>	<b>2,094</b>
43	長門市	俄山	25,128	37,961	63,089		10,198	86	86	67	自然	1	234	4,907	1,719	59	3,129
44	長門市	三隅上地区	29,678	8,888	38,566		7,043	85	85	63	自然	2	160	15,575	1,275	889	13,411
45	長門市	三隅中地区	174,848	52,361	227,209		41,497	85	85	96	併用	1	370	22,112		1,144	20,968
46	長門市	三隅下地区	203,905	61,063	264,968		48,393	85	85	80	自然	1	847	33,402	250	1,601	31,551
47	長門市	日置	332,588	89,130	421,718		150,294	74	74	83	自然	10	1,017	99,966	2,045	8,039	89,882
<b>長門市計</b>		<b>5 事業</b>	<b>766,147</b>	<b>249,403</b>	<b>1,015,550</b>		<b>257,425</b>	<b>80</b>	<b>80</b>	<b>83</b>		<b>15</b>	<b>2,628</b>	<b>175,962</b>	<b>5,289</b>	<b>11,732</b>	<b>158,941</b>
48	柳井市	伊保庄	177,017	117,990	295,007	5,322	12,739	94	96	86	自然	3	540	19,366		1,967	17,399
49	柳井市	阿月	26,659	9,952	36,611	641	481	97	99	68	自然	1	147	8,045	1,325	314	6,406
50	柳井市	平郡西	10,991	390	11,381	200	187	97	98	42	自然	1	147	4,953		372	4,581
51	柳井市	平郡東	15,771	1,016	16,787	317	1,547	90	92	42	自然	1	209	10,874	4,282		6,592
52	柳井市	大畠	204,657	34,979	239,636	4,466	18,592	91	93	73	自然	2	867	32,475		1,117	31,358
<b>柳井市計</b>		<b>5 事業</b>	<b>435,095</b>	<b>164,327</b>	<b>599,422</b>	<b>10,946</b>	<b>33,546</b>	<b>93</b>	<b>95</b>	<b>76</b>		<b>8</b>	<b>1,910</b>	<b>75,713</b>	<b>5,607</b>	<b>3,770</b>	<b>66,336</b>

簡易水道事業別の概要(1-8)

番号	市町名	事業名	管 種 別 延 長 (m)																
			鑄 鉄 管				ダ ク タ イ ル 鑄 鉄 管				鋼 管				石 綿 セ メ ン ト 管				
			導水管	送水管	配水管	小 計	導水管	送水管	配水管	小 計	導水管	送水管	配水管	小 計	導水管	送水管	配水管	小 計	
1	山口市	嘉年						818	19	837			24	167	191				
2	山口市	徳佐						3,593	2,451	6,044									
3	山口市	篠生						5,281	6,278	11,559									
4	山口市	長門峡			73	73								83	83				
5	山口市	生雲												83	83				
6	山口市	赤松							9,112	9,112			618	57	675				
7	山口市	吉部野						1,565	157	1,722									
8	山口市	篠目						3,409	1,134	4,543									
	山口市計	8 事業			73	73		14,666	19,151	33,817			642	390	1,032				
9	萩市	大島		203		203		4,566	2,139	6,705			168	177	345				
10	萩市	見島		89	362	451	41	2,683	3,093	5,817			1,381	1,106	2,487				
11	萩市	相島						824	621	1,445			313	634	947				
12	萩市	三見						419	3,825	4,244				1,423	1,423				
13	萩市	三見市							47	47			145	213	358				
14	萩市	大井							29	29			9	2,824	2,833				
15	萩市	むつみ							9,159	9,159			775		775				
16	萩市	片俣																	
17	萩市	湯の口						202		202									
18	萩市	須佐			454	454			129	129									
19	萩市	三原野					97	170		267			114		114				
20	萩市	弥富																	
21	萩市	弥富上																	
22	萩市	紫福					32	500	2,242	2,774			9	1,209	1,218				
23	萩市	平わらび																	
24	萩市	福井上																	
25	萩市	福川																	
26	萩市	江崎			321	321		902	3,200	4,102				100	100				
27	萩市	小川						1,243	2,831	4,074				59	59				
28	萩市	明木						19	309	328									
29	萩市	木間																	
	萩市計	21 事業		292	1,137	1,429	170	11,528	27,624	39,323			2,914	7,745	10,659				
30	下松市	米川地区						1,006	2,512	3,518									
	下松市計	1 事業						1,006	2,512	3,518									
31	岩国市	柱島		522		522													
32	岩国市	端島																	
33	岩国市	黒島																	
34	岩国市	波野中			76	76		44		44									
35	岩国市	本郷						797	269	1,066									
36	岩国市	波野原																	
37	岩国市	広瀬						129		129									
38	岩国市	向峠																	
39	岩国市	宇佐郷																	
40	岩国市	南桑							73	73	100			24	124				
41	岩国市	河山						33	565	598				103	103				
	岩国市計	11 事業		522	76	598		1,003	907	1,910	100			127	227				
42	光市	牛島																	
	光市計	1 事業																	
43	長門市	俵山					753	25	1,659	2,437			27	69	96				
44	長門市	三隅上地区			317	317	9		24	33	33	889	403	1,325					
45	長門市	三隅中地区						1,144	1,753	2,897				57	57				
46	長門市	三隅下地区					212	1,601	2,689	4,502				16	16				
47	長門市	日置					472	1,398	1,617	3,487			4,795	1,675	6,470				
	長門市計	5 事業			317	317	1,446	4,168	7,742	13,356	33	5,711	2,220	7,964					
48	柳井市	伊保庄						1,967	13,763	15,730									
49	柳井市	阿月					1,325	314	4,188	5,827									
50	柳井市	平郡西						372		372									
51	柳井市	平郡東					4,197		1,181	5,378									
52	柳井市	大畠						997	2,507	3,504			82	130	212				
	柳井市計	5 事業					5,522	3,650	21,639	30,811			82	130	212				

簡易水道事業別の概要(1-9)

番号	市町名	事業名	管種別延長(m)													水質検査					
			硬質塩化ビニル管				鉛管				PP管				その他(不詳管)				毎日項目	毎月項目	全項目
			導水管	送水管	配水管	小計	導水管	送水管	配水管	小計	導水管	送水管	配水管	小計	導水管	送水管	配水管	小計			
1	山口市	嘉年		805	23,797	24,602												自己登録	登録	登録	
2	山口市	徳佐			47,626	47,626								1,009	1,009			自己登録	登録	登録	
3	山口市	篠生			48,940	48,940												自己登録	登録	登録	
4	山口市	長門峡	60		3,046	3,106							426		426			自己登録	登録	登録	
5	山口市	生雲			8,935	8,935												自己登録	登録	登録	
6	山口市	赤松			9,182	9,182												自己登録	登録	登録	
7	山口市	吉部野			7,157	7,157												自己登録	登録	登録	
8	山口市	篠目			1,105	1,105								19,180	19,180			自己登録	登録	登録	
	山口市計	8事業	60	805	149,788	150,653							426	20,189	20,615						
9	萩市	大島		507	203	710					4,221	4,221						自己登録	登録	登録	
10	萩市	見島	46	2,893	560	3,499					1,011	66	1,077			13	13	26	自己登録	登録	
11	萩市	相島		769	28	797					342	665	1,007						自己登録	登録	
12	萩市	三見			1	1						2,031	2,031						自己登録	登録	
13	萩市	三見市			660	660													自己登録	登録	
14	萩市	大井								25	376	4,057	4,458						自己登録	登録	
15	萩市	むつみ		1,415	9,883	11,298													自己登録	登録	
16	萩市	片俣			9,659	9,659													自己登録	登録	
17	萩市	湯の口			4,836	4,836													自己登録	登録	
18	萩市	須佐		460	15,831	16,291										733	733		自己登録	登録	
19	萩市	三原野			14,365	14,365										245	245		自己登録	登録	
20	萩市	弥富	1,332	350	15,258	16,940							1,633		1,974	3,607			自己登録	登録	
21	萩市	弥富上		2,183	9,666	11,849													自己登録	登録	
22	萩市	紫福	4,155	1,751	37,932	43,838						675	675			80	80		自己登録	登録	
23	萩市	平わらび		2,025	8,263	10,288													自己登録	登録	
24	萩市	福井上		1,887	8,595	10,482													自己登録	登録	
25	萩市	福川		3,064	35,441	38,505													自己登録	登録	
26	萩市	江崎		372	24,787	25,159										175	1,488	1,663	自己登録	登録	
27	萩市	小川			31,292	31,292										2,029	1,398	3,427	自己登録	登録	
28	萩市	明木	3,367		13,286	16,653							3,825					3,825	自己登録	登録	
29	萩市	木間								1,105		17,234	18,338						自己登録	登録	
	萩市計	21事業	8,900	17,677	240,546	267,122				1,129	5,950	24,728	31,808	5,458	2,217	5,931	13,606				
30	下松市	米川地区			2,570	2,570								591	591				その他	共同	共同
	下松市計	1事業			2,570	2,570								591	591						
31	岩国市	柱島			5,578	5,578										6,546		6,546	その他	登録	登録
32	岩国市	端島	224	276	1,744	2,244													その他	登録	登録
33	岩国市	黒島		178	502	680	219		219										その他	登録	登録
34	岩国市	波野中		725	2,300	3,025													自己	他事業	他事業
35	岩国市	本郷		533	10,613	11,146				2,973		366	3,339	260	17	171	448		自己	他事業	他事業
36	岩国市	波野原			3,919	3,919					1,013		1,013						自己	他事業	他事業
37	岩国市	広瀬			26,712	26,712				1,900		2,100	4,000						その他	他事業	他事業
38	岩国市	向峠		28	119	5,900	6,047												その他	他事業	他事業
39	岩国市	宇佐郷	180	382	2,859	3,421													その他	他事業	他事業
40	岩国市	南桑			3,721	3,721													自己	他事業	他事業
41	岩国市	河山	1,280	734	7,432	9,446													自己	他事業	他事業
	岩国市計	11事業	1,712	2,947	71,280	75,939	219		219	4,873	1,013	2,466	8,352	6,806	17	171	6,994				
42	光市	牛島								168	404	2,094	2,666						その他	共同	共同
	光市計	1事業								168	404	2,094	2,666								
43	長門市	俵山	966	7	942	1,915						381	381			78	78		その他	登録	登録
44	長門市	三隅上地区	1,233		9,858	11,091						2,687	2,687			122	122		その他	登録	登録
45	長門市	三隅中地区			16,604	16,604						2,247	2,247			307	307		その他	他事業	他事業
46	長門市	三隅下地区			26,996	26,996						1,708	1,708	38		142	180		その他	登録	登録
47	長門市	日置	1,377	1,806	75,431	78,614				196	40	11,092	11,328			67	67		その他	登録	登録
	長門市計	5事業	3,576	1,813	129,831	135,220				196	40	18,115	18,351	38		716	754				
48	柳井市	伊保庄			2,661	2,661						975	975						自己	登録	登録
49	柳井市	阿月			1,908	1,908										310	310		自己	登録	登録
50	柳井市	平郡西			4,324	4,324						257	257						自己	登録	登録
51	柳井市	平郡東			5,411	5,411								85					自己	登録	登録
52	柳井市	大畠		38	27,981	28,019						732	732			8	8		自己	保健所	保健所
	柳井市計	5事業		38	42,285	42,323						1,964	1,964	85		318	403				

簡易水道事業別の概要(2-1)

番号	市町名	事業名	経営の種別	給水開始年月日			認可年月日			計画給水人口(人)	給水区域内人口(人)	現在給水人口(人)	給水区域面積(km <sup>2</sup> )		
				年	月	日	年	月	日						
53	美祿市	於福	市営	S	32	3	1	H	18	3	27	1,260	1,072	1,070	1.70
54	美祿市	厚保	市営	S	41	10	1	H	16	7	23	580	369	369	0.60
55	美祿市	麻生	市営	S	45	10	1	H	22	12	28	1,710	1,084	1,084	3.40
56	美祿市	四郎ヶ原	市営	S	48	4	1	S	47	9	4	400	221	221	0.50
57	美祿市	上野	市営	S	48	11	1	S	47	9	4	460	241	241	1.00
58	美祿市	川東	市営	H	2	4	1	S	63	1	8	460	276	276	0.70
59	美祿市	三光	市営	H	14	5	1	H	22	1	12	112	64	64	0.60
60	美祿市	美東	市営	S	52	6	1	S	62	5	20	4,900	3,644	3,618	15.80
61	美祿市	赤郷北西	市営	S	55	3	31	S	54	5	26	150	50	44	0.30
62	美祿市	綾木東部	市営	S	57	3	31	S	57	3	4	430	233	224	1.90
63	美祿市	秋吉	市営	S	33	12	25	H	12	2	1	3,000	2,594	2,581	37.00
64	美祿市	別府	市営	S	38	6	1	H	17	5	27	1,510	1,076	1,073	24.90
65	美祿市	嘉万	市営	S	39	6	1	H	15	8	28	2,040	1,567	1,554	40.00
66	美祿市	熊の倉	市営	H	22	9	15	H	20	8	26	146	67	67	0.47
美祿市計		14 事業										17,158	12,558	12,486	128.87
67	周南市	御所尾原	市営	S	60	1	10	S	60	1	10	530	377	377	0.10
68	周南市	幸ヶ丘・自由ヶ丘	市営	S	60	1	10	H	3	7	1	2,000	1,815	1,815	0.30
69	周南市	勝間原	市営	S	60	1	10	H	4	3	31	1,100	833	833	0.10
70	周南市	定光	市営	S	60	1	10	S	60	1	10	180	161	161	0.10
71	周南市	鶴見台	市営	S	60	1	10	H	19	5	7	1,220	1,013	1,013	0.10
72	周南市	緑ヶ丘	市営	S	60	1	10	S	62	3	6	580	426	426	0.10
73	周南市	清光台	市営	S	60	1	10	H	4	3	31	920	739	739	0.10
74	周南市	新清光台	市営	S	60	1	10	H	2	4	21	2,100	1,934	1,934	0.20
75	周南市	叶松	市営	S	60	1	10	S	60	1	10	130	162	162	0.10
76	周南市	夢ヶ丘	市営	H	7	8	1	H	7	8	1	1,440	949	949	0.20
77	周南市	勝間ヶ丘	市営	H	8	4	23	H	14	9	6	675	624	624	0.10
78	周南市	幸ヶ丘第2	市営	H	11	10	15	H	11	8	27	208	187	187	0.10
79	周南市	鹿野	市営	S	32	9	1	H	11	1	28	4,220	3,101	2,919	11.60
80	周南市	鹿野渋川	市営	H	12	7	1	H	10	12	28	140	86	80	1.40
81	周南市	大向	市営	S	38	5	1	H	5	8	30	470	293	212	0.70
82	周南市	須万市	市営	S	46	6	1	S	45	9	25	900	254	188	0.55
83	周南市	須々万長穂	市営	S	54	4	25	H	7	2	20	4,980	5,355	3,947	6.92
84	周南市	米光	市営	H	8	4	1	H	16	3	31	807	627	532	0.60
85	周南市	藤ヶ台	市営	H	22	4	20	H	22	4	19	364	265	265	0.10
周南市計		19 事業										22,964	19,201	17,363	23.47
86	山陽小野田市	西山・鑄物師屋	市営	S	56	4	1	S	55	5	20	190	78	78	1.10
87	山陽小野田市	平原・片尾畑	市営	S	58	6	1	S	57	5	24	110	56	56	0.90
山陽小野田市計		2 事業										300	134	134	2.00
88	周防大島町	久賀	町営	S	31	10	25	H	9	4	1	3,508	2,906	2,679	1.40
89	周防大島町	棕野	町営	S	33	10	5	H	10	3	31	465	470	457	0.40
90	周防大島町	大崎・白石	町営	S	56	6	20	S	55	5	31	185	132	104	0.40
91	周防大島町	前島	町営	S	33	10	15	S	58	9	27	106	17	17	0.10
92	周防大島町	三蒲	町営	S	31	4	1	H	8	3	29	1,400	1,108	1,042	1.10
93	周防大島町	小松屋代	町営	H	13	4	27	H	11	1	28	4,050	3,525	3,014	2.90
94	周防大島町	沖浦	町営	H	12	8	14	H	9	4	1	1,643	1,417	1,363	2.10
95	周防大島町	笠佐	町営	S	35	4	1	S	34	8	5	200	13	13	0.10
96	周防大島町	東部	町営	S	34	3	30	H	8	3	29	2,280	1,714	1,626	3.40
97	周防大島町	西部	町営	S	30	7	1	H	8	3	29	3,260	2,349	2,107	3.30
98	周防大島町	安下庄	町営	S	36	4	1	H	9	4	1	3,556	2,977	2,579	3.00
99	周防大島町	日良居	町営	S	38	4	1	H	10	3	30	1,672	1,357	988	1.40
100	周防大島町	江ノ浦	町営	H	1	10	1	H	22	12	21	242	233	224	0.30
周防大島町計		13 事業										22,567	18,218	16,213	19.90
101	和木町	和木町	町営	S	38	10	1	H	10	5	16	3,710	1,788	1,759	0.90
和木町計		1 事業										3,710	1,788	1,759	0.90



簡易水道事業別の概要(2-2)

番号	市町名	事業名	料金体系	基本水量(m <sup>3</sup> )	基本料金(円)	超過料金(円)	メーター使用料(円)	10m <sup>3</sup> 当り使用料(円)	計画1日最大給水量(m <sup>3</sup> )	実績年間給水量(m <sup>3</sup> )	実績1日最大給水量(m <sup>3</sup> )	一人一日平均給水量(ℓ)
53	美祢市	於福	用途別	10	1,076	10	94	1,170	519	131,891	509	338
54	美祢市	厚保	用途別	10	1,076	116	94	1,170	195	63,248	239	470
55	美祢市	麻生	用途別	10	1,076	116	94	1,170	1,255	308,514	1,182	780
56	美祢市	四郎ヶ原	用途別	10	1,076	116	94	1,170	60	28,967	143	359
57	美祢市	上野	用途別	10	1,076	116	94	1,170	69	28,162	189	320
58	美祢市	川東	用途別	10	1,076	116	94	1,170	100	21,246	84	211
59	美祢市	三光	用途別	10	1,076	116	94	1,170	42	4,265	25	183
60	美祢市	美東	口径別	5	1,050	157		1,837	1,945	489,182	1,950	370
61	美祢市	赤郷北西	口径別	5	1,050	157		1,837	30	2,409	20	150
62	美祢市	綾木東部	口径別	5	1,050	157		1,837	90	20,542	90	251
63	美祢市	秋吉	口径別	10	1,144	152	63	1,207	1,500	405,417	2,045	430
64	美祢市	別府	口径別	10	1,144	152	63	1,207	700	126,316	566	323
65	美祢市	嘉万	口径別	10	1,144	152	63	1,207	670	165,784	1,056	292
66	美祢市	熊の倉	用途別	10	1,076	116	94	1,170	87	4,917	69	201
美祢市計		14 事業		9	1,085	125	67	1,321	7,262	1,800,860	8,167	395
67	周南市	御所尾原	口径別	10	1,036	103		1,036	189	41,913	153	305
68	周南市	幸ヶ丘・自由ヶ丘	口径別	10	1,036	103		1,036	816	183,656	671	277
69	周南市	勝間原	口径別	10	1,036	103		1,036	456	86,916	318	286
70	周南市	定光	口径別	10	1,036	103		1,036	77	19,771	72	336
71	周南市	鶴見台	口径別	10	1,036	103		1,036	434	110,075	402	298
72	周南市	緑ヶ丘	口径別	10	1,036	103		1,036	207	44,739	163	288
73	周南市	清光台	口径別	10	1,036	103		1,036	381	73,202	267	271
74	周南市	新清光台	口径別	10	1,036	103		1,036	880	195,606	715	277
75	周南市	叶松	口径別	10	1,036	103		1,036	46	15,618	57	264
76	周南市	夢ヶ丘	口径別	10	1,036	103		1,036	551	84,933	310	245
77	周南市	勝間ヶ丘	口径別	10	1,036	103		1,036	224	56,740	207	249
78	周南市	幸ヶ丘第2	口径別	10	1,036	103		1,036	95	17,080	62	250
79	周南市	鹿野	用途別	10	945	105		945	2,267	541,647	1,896	508
80	周南市	鹿野洪川	用途別	10	945	105		945	52	16,135	82	553
81	周南市	大向	口径別		525	73		1,260	135	24,298	124	314
82	周南市	須万市	口径別		525	73		1,260	167	28,823	137	420
83	周南市	須々万長穂	口径別		525	73		1,260	1,918	399,907	1,665	278
84	周南市	米光	口径別		525	73		1,260	398	61,673	222	318
85	周南市	藤ヶ台	口径別	10	1,036	103		1,036	127	17,559	64	182
周南市計		19 事業		8	919	97		1,074	9,420	2,020,291	7,587	319
86	山陽小野田市	西山・鋳物師屋	口径別	7	1,134	126		1,512	38	7,939	34	279
87	山陽小野田市	平原・片尾畑	口径別	7	1,134	126		1,512	22	5,936	22	290
山陽小野田市計		2 事業		7	1,134	126		1,512	60	13,875	56	284
88	周防大島町	久賀	用途別	6	1,100	250		2,100	1,301	343,966	1,211	352
89	周防大島町	棕野	用途別	6	1,100	250		2,100	212	55,448	211	332
90	周防大島町	大崎・白石	用途別	6	1,100	250		2,100	37	9,687	34	255
91	周防大島町	前島	用途別	6	1,100	250		2,100	23	698	17	112
92	周防大島町	三浦	用途別	6	1,100	250		2,100	540	108,954	496	286
93	周防大島町	小松屋代	用途別	6	1,100	250		2,100	1,620	462,283	1,620	420
94	周防大島町	沖浦	用途別	6	1,100	250		2,100	605	183,427	537	369
95	周防大島町	笠佐	用途別	6	1,100	250		2,100	30	2,247	18	474
96	周防大島町	東部	用途別	6	1,100	250		2,100	1,140	228,920	1,067	386
97	周防大島町	西部	用途別	6	1,100	250		2,100	1,630	388,130	1,629	505
98	周防大島町	安下庄	用途別	6	1,100	250		2,100	1,280	321,224	1,206	341
99	周防大島町	日良居	用途別	6	1,100	250		2,100	700	96,638	375	268
100	周防大島町	江ノ浦	用途別	6	1,100	250		2,100	144	19,241	101	235
周防大島町計		13 事業		6	1,100	250		2,100	9,262	2,220,863	8,522	375
101	和木町	和木町	口径別		420	32		735	1,224	184,375	938	287
和木町計		1 事業			420	32		735	1,224	184,375	938	287

簡易水道事業別の概要(2-3)

番号	市町名	事業名	計 画 1 日 最 大 取 水 量 (m <sup>3</sup> )															
			取水量	ダム直接	ダム放流	湖水	自流	湧水	伏流水	浅井戸水	深井戸水	原水受水	浄水受水	その他				
			ヶ所	取水量	ヶ所	取水量	ヶ所	取水量	ヶ所	取水量	ヶ所	取水量	ヶ所	取水量	ヶ所	取水量		
53	美祿市	於福	637								3	637						
54	美祿市	厚保	242									1	242					
55	美祿市	麻生	2,377									6	2,377					
56	美祿市	四郎ヶ原	140									1	140					
57	美祿市	上野	140									1	140					
58	美祿市	川東	110									1	110					
59	美祿市	三光	46									1	46					
60	美祿市	美東	2,140								1	660	1	1,480				
61	美祿市	赤郷北西	33					1	33									
62	美祿市	綾木東部	90									2	90					
63	美祿市	秋吉	2,510							1	860	1	1,650					
64	美祿市	別府	1,286									1	1,286					
65	美祿市	嘉万	1,800							1	1,800							
66	美祿市	熊の倉	96									2	96					
美祿市計 14 事業			11,647					1	33		2	2,660	6	4,233	16	4,721		
67	周南市	御所尾原	189									1	189					
68	周南市	幸ヶ丘・自由ヶ丘	816									1	300	3	516			
69	周南市	勝間原	456										3	456				
70	周南市	定光	77										2	77				
71	周南市	鶴見台	434									5	326	1	108			
72	周南市	緑ヶ丘	207										3	207				
73	周南市	清光台	381									1	80	3	301			
74	周南市	新清光台	880										5	880				
75	周南市	叶松	46										1	46				
76	周南市	夢ヶ丘	612										3	612				
77	周南市	勝間ヶ丘	249										7	249				
78	周南市	幸ヶ丘第2	106										2	106				
79	周南市	鹿野	2,509					1	2,420				1	89				
80	周南市	鹿野洪川	57										1	57				
81	周南市	大向	141					1	80							1	61	
82	周南市	須万市	200					1	200									
83	周南市	須々万長穂	2,500		1	2,000		1	500									
84	周南市	米光	437									1	437					
85	周南市	藤ヶ台	127										1	127				
周南市計 19 事業			10,424		1	2,000		4	3,200			9	1,332	36	3,831		1	61
86	山陽小野田市	西山・鑄物師屋	38										1	38				
87	山陽小野田市	平原・片尾畑	22										1	22				
山陽小野田市計 2 事業			60										2	60				
88	周防大島町	久賀	1,301												1	1,301		
89	周防大島町	棕野	212												1	212		
90	周防大島町	大崎・白石	120										1	120				
91	周防大島町	前島	23										1	23				
92	周防大島町	三蒲	540												1	540		
93	周防大島町	小松屋代	1,620												1	1,620		
94	周防大島町	沖浦	605												1	605		
95	周防大島町	笠佐	33									1	33					
96	周防大島町	東部	1,140													1	1,140	
97	周防大島町	西部	1,630													1	1,630	
98	周防大島町	安下庄	1,280													1	1,280	
99	周防大島町	日良居	700													1	700	
100	周防大島町	江ノ浦	228										7	228				
周防大島町計 13 事業			9,432								1	33	9	371		9	9,028	
101	和木町	和木町	1,500						250							950	300	
和木町計 1 事業			1,500						250							950	300	

簡易水道事業別の概要(2-4)

番号	市町名	事業名	年間取水量 (m <sup>3</sup> )													
			取水量	ダム直接		ダム放流		湖水		自流		湧水		伏流水		
				ヶ所	取水量	ヶ所	取水量	ヶ所	取水量	ヶ所	取水量	ヶ所	取水量	ヶ所	取水量	
53	美祿市	於福	148,062													
54	美祿市	厚保	64,894													
55	美祿市	麻生	323,939													
56	美祿市	四郎ヶ原	33,745													
57	美祿市	上野	50,736													
58	美祿市	川東	24,471													
59	美祿市	三光	4,478													
60	美祿市	美東	540,163													
61	美祿市	赤郷北西	2,853							1	2,853					
62	美祿市	綾木東部	23,212													
63	美祿市	秋吉	437,446											1	182,919	
64	美祿市	別府	130,166													
65	美祿市	嘉万	171,280												1	171,280
66	美祿市	熊の倉	6,787													
	美祿市計	14 事業	1,962,232							1	2,853			2	354,199	
67	周南市	御所尾原	41,913													
68	周南市	幸ヶ丘・自由ヶ丘	183,656													
69	周南市	勝間原	86,916													
70	周南市	定光	19,771													
71	周南市	鶴見台	110,075													
72	周南市	緑ヶ丘	44,739													
73	周南市	清光台	73,202													
74	周南市	新清光台	195,606													
75	周南市	叶松	15,618													
76	周南市	夢ヶ丘	84,933													
77	周南市	勝間ヶ丘	56,740													
78	周南市	幸ヶ丘第2	17,080													
79	周南市	鹿野	595,812							1	595,812					
80	周南市	鹿野洪川	17,749													
81	周南市	大向	24,298													
82	周南市	須万市	33,728							1	33,728					
83	周南市	須々万長穂	450,700		1	315,037				1	135,663					
84	周南市	米光	68,969													
85	周南市	藤ヶ台	17,559													
	周南市計	19 事業	2,139,064		1	315,037				3	765,203					
86	山陽小野田市	西山・鑄物師屋	7,939													
87	山陽小野田市	平原・片尾畑	5,936													
	山陽小野田市計	2 事業	13,875													
88	周防大島町	久賀	343,966													
89	周防大島町	棕野	55,448													
90	周防大島町	大崎・白石	9,687													
91	周防大島町	前島	698													
92	周防大島町	三浦	108,954													
93	周防大島町	小松屋代	462,283													
94	周防大島町	沖浦	183,427													
95	周防大島町	笠佐	2,247													
96	周防大島町	東部	228,920													
97	周防大島町	西部	388,130													
98	周防大島町	安下庄	321,224													
99	周防大島町	日良居	96,638													
100	周防大島町	江ノ浦	19,241													
	周防大島町計	13 事業	2,220,863													
101	和木町	和木町	297,548							1	5,893					
	和木町計	1 事業	297,548							1	5,893					

簡易水道事業別の概要(2-5)

番号	市町名	事業名	年間取水量 (m <sup>3</sup> )										
			浅井戸水		深井戸水		原水受水		浄水受水		その他		
			ヶ所	取水量	ヶ所	取水量	ヶ所	取水量	ヶ所	取水量	ヶ所	取水量	
53	美祿市	於福	3	148,062									
54	美祿市	厚保			1	64,894							
55	美祿市	麻生			6	323,939							
56	美祿市	四郎ヶ原			1	33,745							
57	美祿市	上野			1	50,736							
58	美祿市	川東			1	24,471							
59	美祿市	三光			1	4,478							
60	美祿市	美東	1	130,208	1	409,955							
61	美祿市	赤郷北西											
62	美祿市	綾木東部			2	23,212							
63	美祿市	秋吉	1	254,527									
64	美祿市	別府	1	130,166									
65	美祿市	嘉万											
66	美祿市	熊の倉			2	6,787							
	美祿市計	14 事業	6	662,963	16	942,217							
67	周南市	御所尾原	1	41,913									
68	周南市	幸ヶ丘・自由ヶ丘	1	73,462	3	110,194							
69	周南市	勝間原			3	86,916							
70	周南市	定光			2	19,771							
71	周南市	鶴見台	5	82,556	1	27,519							
72	周南市	緑ヶ丘			3	44,739							
73	周南市	清光台	1	18,300	3	54,902							
74	周南市	新清光台			5	195,606							
75	周南市	叶松			1	15,618							
76	周南市	夢ヶ丘			3	84,933							
77	周南市	勝間ヶ丘			7	56,740							
78	周南市	幸ヶ丘第2			2	17,080							
79	周南市	鹿野											
80	周南市	鹿野洪川			1	17,749							
81	周南市	大向						1	24,298				
82	周南市	須万市											
83	周南市	須々万長穂											
84	周南市	米光	1	68,969									
85	周南市	藤ヶ台	1	17,559									
	周南市計	19 事業	10	302,759	34	731,767		1	24,298				
86	山陽小野田市	西山・鑄物師屋			1	7,939							
87	山陽小野田市	平原・片尾畑			1	5,936							
	山陽小野田市計	2 事業			2	13,875							
88	周防大島町	久賀						1	343,966				
89	周防大島町	棕野						1	55,448				
90	周防大島町	大崎・白石			1	9,687							
91	周防大島町	前島			1	698							
92	周防大島町	三蒲						1	108,954				
93	周防大島町	小松屋代						1	462,283				
94	周防大島町	沖浦						1	183,427				
95	周防大島町	笠佐	1	2,247									
96	周防大島町	東部						1	228,920				
97	周防大島町	西部						1	388,130				
98	周防大島町	安下庄						1	321,224				
99	周防大島町	日良居						1	96,638				
100	周防大島町	江ノ浦			7	19,241							
	周防大島町計	13 事業	1	2,247	9	29,626		9	2,188,990				
101	和木町	和木町					1	264,859	1	26,796			
	和木町計	1 事業					1	264,859	1	26,796			

簡易水道事業別の概要(2-6)

番号	市町名	事業名	浄水能力 (公称能力) (m <sup>3</sup> )	年間浄水量 (m <sup>3</sup> )														
				浄水量	消毒のみ	緩速ろ過	急速ろ過	生物ろ過	活性炭処理	オゾン処理	膜ろ過	その他						
				(m <sup>3</sup> )	ヶ所 浄水量	ヶ所 浄水量	ヶ所 浄水量	ヶ所 浄水量	ヶ所 浄水量	ヶ所 浄水量	ヶ所 浄水量	ヶ所 浄水量						
53	美祢市	於福	637	131,891	3	131,891												
54	美祢市	厚保	504	63,248				1	63,248									
55	美祢市	麻生	1,310	308,514				4	308,514									
56	美祢市	四郎ヶ原	144	28,967	1	28,967												
57	美祢市	上野	144	28,162	1	28,162												
58	美祢市	川東	110	21,246				1	21,246									
59	美祢市	三光	46	4,265				1	4,265									
60	美祢市	美東	1,945	489,182				2	489,182									
61	美祢市	赤郷北西	30	2,409		1	2,409											
62	美祢市	綾木東部		20,542				1	20,542									
63	美祢市	秋吉		413,040		1	166,298	1	246,742									
64	美祢市	別府		128,816				1	128,816									
65	美祢市	嘉万		166,384				1	166,384									
66	美祢市	熊の倉	96	4,917				1	4,917									
	美祢市計	14事業	4,966	1,811,583	5	189,020	2	168,707	14	1,453,856								
67	周南市	御所尾原	189	41,913	1	41,913												
68	周南市	幸ヶ丘・自由ヶ丘	816	183,656				2	183,656									
69	周南市	勝間原	456	86,916	3	86,916												
70	周南市	定光	77	19,771	2	19,771												
71	周南市	鶴見台	434	110,075	1	33,022		1	49,534				1	27,519				
72	周南市	緑ヶ丘	207	44,739				1	44,739									
73	周南市	清光台	381	73,202	4	73,202												
74	周南市	新清光台	880	195,606	4	176,045		1	19,561									
75	周南市	叶松	46	15,618	1	15,618												
76	周南市	夢ヶ丘	551	84,933				1	84,933									
77	周南市	勝間ヶ丘	224	56,740	3	56,740												
78	周南市	幸ヶ丘第2	95	17,080				1	17,080									
79	周南市	鹿野	2,267	541,647		1	541,647											
80	周南市	鹿野洪川	52	16,135	1	16,135												
81	周南市	大向	74															
82	周南市	須万市	167	31,001		1	31,001											
83	周南市	須々万長穂	2,062	407,896		2	407,896											
84	周南市	米光	437	62,289									1	62,289				
85	周南市	藤ヶ台	127	17,559	1	17,559												
	周南市計	19事業	9,542	2,006,776	21	536,921	4	980,544	7	399,503			2	89,808				
86	山陽小野田市	西山・鑄物師屋	38	7,939	1	7,939												
87	山陽小野田市	平原・片尾畑	22	5,936													1	5,936
	山陽小野田市計	2事業	60	13,875	1	7,939											1	5,936
88	周防大島町	久賀	1,826															
89	周防大島町	棕野	212															
90	周防大島町	大崎・白石	37	9,687	1	9,687												
91	周防大島町	前島	36	698		1	698											
92	周防大島町	三浦	540															
93	周防大島町	小松屋代	1,620															
94	周防大島町	沖浦	605															
95	周防大島町	笠佐	33	2,247	1	2,247												
96	周防大島町	東部	2,065															
97	周防大島町	西部	2,848															
98	周防大島町	安下庄	1,280															
99	周防大島町	日良居	700															
100	周防大島町	江ノ浦	228	19,241				2	12,306					1	6,935			
	周防大島町計	13事業	12,030	31,873	2	11,934	1	698	2	12,306				1	6,935			
101	和木町	和木町	1,224	256,152	1	26,796	1	229,356										
	和木町計	1事業	1,224	256,152	1	26,796	1	229,356										

### 簡易水道事業別の概要(2-7)

番号	市町名	事業名	年間給水量 (m³)				有収率 (%)	有効率 (%)	負荷率 (%)	配水池			管路延長 (m)				
			有収水量			無収水量				無効水量	配水方式	池数	容量 (m³)	総延長	導水管	送水管	配水管
			生活用	その他	小計												
53	美祿市	於福	103,454	5,970	109,424		22,467	83	83	71	自然	3	176	22,339		4,125	18,214
54	美祿市	厚保	30,595	12,567	43,162		20,086	68	92	73	自然	1	149	5,822	93	1,070	4,659
55	美祿市	麻生	194,668	25,577	220,245		88,269	71	74	72	自然	6	747	19,188	789	1,850	16,549
56	美祿市	四郎ヶ原	19,439	1,115	20,554		8,413	71	71	56	自然	1	73	3,174		302	2,872
57	美祿市	上野	17,971	26	17,997		10,165	64	64	41	自然	1	61	5,944		480	5,464
58	美祿市	川東	19,682	389	20,071		1,175	95	95	69	自然	1	97	6,119		901	5,218
59	美祿市	三光	4,234		4,234		31	99	99	47	自然	1	69	3,226		346	2,880
60	美祿市	美東	382,429	53,282	435,711	53,141	330	89	100	69	自然	3	951	94,603	1,189	6,641	86,773
61	美祿市	赤郷北西	2,284	70	2,354	40	15	98	99	33	併用	1	28	3,185			3,185
62	美祿市	綾木東部	17,608	23	17,631	23	2,888	86	86	63	自然	4	75	12,071		1,678	10,393
63	美祿市	秋吉	298,539	38,542	337,081	60	68,276	83	83	54	自然	3	1,114	81,598	378	2,563	78,657
64	美祿市	別府	105,261	2,437	107,698	60	18,558	85	85	61	自然	2	410	19,854	110	790	18,954
65	美祿市	嘉万	134,914	7,667	142,581		23,203	86	86	43	自然	3	644	81,593		870	80,723
66	美祿市	熊の倉	4,917		4,917			100	100	20	自然	1	60	3,976		387	3,589
美祿市計 14 事業			1,335,995	147,665	1,483,660	53,324	263,876	82	85	60		31	4,654	362,692	2,559	22,003	338,130
67	周南市	御所尾原	35,626		35,626	2,096	4,191	85	90	75	自然	1	130	2,565		380	2,185
68	周南市	幸ヶ丘・自由ヶ丘	156,108		156,108	9,183	18,365	85	90	75	自然	3	510	14,262	2,210	2,353	9,699
69	周南市	勝間原	73,879		73,879	4,346	8,691	85	90	75	自然	1	250	5,567		1,239	4,328
70	周南市	定光	16,805		16,805	989	1,977	85	90	75	自然	2	150	3,490		1,267	2,223
71	周南市	鶴見台	93,564		93,564	5,504	11,007	85	90	75	自然	1	134	23,256		5,018	18,238
72	周南市	緑ヶ丘	38,028		38,028	2,237	4,474	85	90	75	自然	1	140	3,866		542	3,324
73	周南市	清光台	62,222		62,222	3,660	7,320	85	90	75	自然	1	235	5,994		1,310	4,684
74	周南市	新清光台	166,265		166,265	9,780	19,561	85	90	75	自然	2	396	8,334		30	8,304
75	周南市	叶松	13,275		13,275	781	1,562	85	90	75	自然	1	80	679		95	584
76	周南市	夢ヶ丘	72,193		72,193	4,247	8,493	85	90	75	自然	1	235	10,532	1,137	360	9,035
77	周南市	勝間ヶ丘	48,229		48,229	2,837	5,674	85	90	75	併用	4	208	2,506	7	352	2,147
78	周南市	幸ヶ丘第2	14,518		14,518	854	1,708	85	90	76	自然	2	34	1,204	177		1,027
79	周南市	鹿野	303,096	72,645	375,741	57,076	108,830	69	80	78	自然	4	1,260	57,540	995	997	55,548
80	周南市	鹿野洪川	3,824	9,817	13,641	526	1,968	85	88	54	自然	2	34	4,743		341	4,402
81	周南市	大向	19,561	922	20,483	1,598	2,217	84	91	54	自然	2	37	6,643			6,643
82	周南市	須々万市	16,576	2,511	19,087	3,713	6,023	66	79	58	自然	1	128	4,908	50	259	4,599
83	周南市	須々万長穂	285,546	49,229	334,775	12,327	52,805	84	87	66	自然	4	1,225	54,711	3,152	6,067	45,492
84	周南市	米光	31,528	24,057	55,585	4,250	1,838	90	97	76	自然	2	331	7,921	257	511	7,153
85	周南市	藤ヶ台	14,925		14,925	878	1,756	85	90	75	加圧	1	130	1,355	121		1,234
周南市計 19 事業			1,465,768	159,181	1,624,949	126,882	268,460	80	87	73		36	5,647	220,076	8,106	21,121	190,849
86	山陽小野田市	西山・鑄物師屋	6,717		6,717		1,222	85	85	64	自然	1	50	2,801		215	2,586
87	山陽小野田市	平原・片尾畑	5,023		5,023		913	85	85	74	自然	1	47	1,944		91	1,853
山陽小野田市計 2 事業			11,740		11,740		2,135	85	85	68		2	97	4,745		306	4,439
88	周防大島町	久賀	244,983	31,820	276,803	857	66,306	81	81	78	自然	1	735	19,139			19,139
89	周防大島町	棕野	42,984	1,322	44,306	287	10,855	80	80	72	自然	1	189	5,620		965	4,655
90	周防大島町	大崎・白石	5,008		5,008		4,679	52	52	78	自然	1	58	3,496		522	2,974
91	周防大島町	前島	685		685	13		98	100	11	自然	1	8	645	335	189	121
92	周防大島町	三浦	68,686	25,917	94,603	65	14,286	87	87	60	併用	2	382	28,059		1,014	27,045
93	周防大島町	小松屋代	252,338	97,051	349,389	285	112,609	76	76	78	併用	4	967	51,032	321	3,576	47,135
94	周防大島町	沖浦	96,571	25,133	121,704	260	61,463	66	67	94	併用	10	907	51,727		1,559	50,168
95	周防大島町	笠佐	1,632	3	1,635		612	73	73	34	自然	1	20	1,185		239	946
96	周防大島町	東部	138,459	19,538	157,997	658	70,265	69	69	59	自然	4	925	66,817	8,442	5,895	52,480
97	周防大島町	西部	150,357	119,899	270,256	335	117,539	70	70	65	自然	7	1,239	60,952	8,472	4,571	47,909
98	周防大島町	安下庄	187,972	79,550	267,522	255	53,447	83	83	73	併用	6	1,092	46,501		3,874	42,627
99	周防大島町	日良居	62,771	15,027	77,798	137	18,703	81	80	71	併用	3	503	20,758	220	408	20,130
100	周防大島町	江ノ浦	14,689	3,903	18,592	4	645	97	97	52	自然	3	174	5,970	489	1,263	4,218
周防大島町計 13 事業			1,267,135	419,163	1,686,298	3,156	531,409	76	76	71		44	7,199	361,901	18,279	24,075	319,547
101	和木町	和木町	182,402		182,402		1,973	99	99	54	併用	3	560	15,720	389	2,564	12,767
和木町計 1 事業			182,402		182,402		1,973	99	99	54		3	560	15,720	389	2,564	12,767

簡易水道事業別の概要(2-8)

番号	市町名	事業名	管種別延長(m)																	
			鑄鉄管				ダクタイル鑄鉄管				鋼管				石綿セメント管					
			導水管	送水管	配水管	小計	導水管	送水管	配水管	小計	導水管	送水管	配水管	小計	導水管	送水管	配水管	小計		
53	美祿市	於福						3,712	7,819	11,531				6	6				1,032	1,032
54	美祿市	厚保						15		15							358		358	
55	美祿市	麻生			35	35	205	31	1,268	1,504				1,051	1,051					
56	美祿市	四郎ヶ原																		
57	美祿市	上野						22		22				284	284					
58	美祿市	川東						901	1,576	2,477										
59	美祿市	三光							2,426	2,426			346		346					
60	美祿市	美東					978	6,094	1,451	8,523			4	334	338					
61	美祿市	赤郷北西												226	226					
62	美祿市	綾木東部						883	330	1,213		795	319	1,114						
63	美祿市	秋吉	378	1,563	11,292	13,233		1,000	9,000	10,000										
64	美祿市	別府					110	790		900										
65	美祿市	嘉万			13,232	13,232		870	9,130	10,000										
66	美祿市	熊の倉						387		387										
	美祿市計	14事業	378	1,563	24,559	26,500	1,293	14,705	33,000	48,998		1,145	2,220	3,365		358	1,032	1,390		
67	周南市	御所尾原							285	285										
68	周南市	幸ヶ丘・自由ヶ丘					2,030	880	1,483	4,393										
69	周南市	勝間原							409	409										
70	周南市	定光							50	50										
71	周南市	鶴見台						4,313	11,944	16,257										
72	周南市	緑ヶ丘							559	559										
73	周南市	清光台							1,274	1,274										
74	周南市	新清光台							1,111	1,111										
75	周南市	叶松																		
76	周南市	夢ヶ丘							1,340	1,340										
77	周南市	勝間ヶ丘										145	48	193						
78	周南市	幸ヶ丘第2									7			7						
79	周南市	鹿野					995	997	1,291	3,283				1,088	1,088					
80	周南市	鹿野洪川												156	156					
81	周南市	大向							1,807	1,807				156	156					
82	周南市	須万市							240	240				69	69					
83	周南市	須々万長穂					3,152	6,050	19,620	28,822		17	77	94						
84	周南市	米光					196	511	2,612	3,319	61		175	236						
85	周南市	藤ヶ台																		
	周南市計	19事業					6,373	12,751	44,025	63,149	68	162	1,769	1,999						
86	山陽小野田市	西山・鑄物師屋										215		215						
87	山陽小野田市	平原・片尾畑							281	281		91	36	127						
	山陽小野田市計	2事業							281	281		306	36	342						
88	周防大島町	久賀			30	30			2,401	2,401			50	50						
89	周防大島町	棕野						965	148	1,113			9	9						
90	周防大島町	大崎・白石							877	877		522	56	578						
91	周防大島町	前島																		
92	周防大島町	三浦							677	677			103	103						
93	周防大島町	小松屋代						88	3,159	3,247	321	682	474	1,477						
94	周防大島町	沖浦							8,367	8,367		1,408	214	1,622						
95	周防大島町	笠佐							15	15										
96	周防大島町	東部						1,136	14,030	15,166	335	504		839						
97	周防大島町	西部					1,925	1,293	19,384	22,602	610	482	503	1,595						
98	周防大島町	安下庄						512	5,680	6,192			164	164						
99	周防大島町	日良居					220	400		620		8		8						
100	周防大島町	江ノ浦							62	62			103	103						
	周防大島町計	13事業			30	30	2,145	4,394	54,800	61,339	1,266	3,606	1,676	6,548						
101	和木町	和木町	264			264		2,564	8,995	11,559										
	和木町計	1事業	264			264		2,564	8,995	11,559										

簡易水道事業別の概要 (2-9)

番号	市町名	事業名	管種別延長 (m)												水質検査							
			硬質塩化ビニル管				鉛管				PP管				その他(不詳管)				毎日	毎月	全	
			導水管	送水管	配水管	小計	導水管	送水管	配水管	小計	導水管	送水管	配水管	小計	導水管	送水管	配水管	小計				項目
53	美祿市	於福		413	8,213	8,626						611		611			1,144	1,144	自己	登録	登録	
54	美祿市	厚保	93	697	4,659	5,449													自己	登録	登録	
55	美祿市	麻生	584	1,819	14,195	16,598							1,292	1,292					自己	登録	登録	
56	美祿市	四郎ヶ原		302	2,872	3,174													自己	登録	登録	
57	美祿市	上野		458	5,180	5,638													自己	登録	登録	
58	美祿市	川東			3,642	3,642													自己	自己	登録	
59	美祿市	三光			454	454													自己	登録	登録	
60	美祿市	美東	211	543	84,988	85,742													その他	登録	登録	
61	美祿市	赤郷北西			2,959	2,959					14	52	66						その他	登録	登録	
62	美祿市	綾木東部			9,744	9,744													その他	登録	登録	
63	美祿市	秋吉			58,365	58,365													自己	登録	登録	
64	美祿市	別府			18,954	18,954													自己	登録	登録	
65	美祿市	嘉万			58,361	58,361													自己	登録	登録	
66	美祿市	熊の倉			3,589	3,589					768		768						自己	登録	登録	
美祿市計 14 事業			888	4,232	276,175	281,295					768	625	1,344	2,737			1,144	1,144				
67	周南市	御所尾原		380		380											1,900	1,900	自己	登録	登録	
68	周南市	幸ヶ丘・自由ヶ丘	180	1,473	97	1,750											8,119	8,119	自己	登録	登録	
69	周南市	勝間原		1,239	3,862	5,101											57	57	自己	登録	登録	
70	周南市	定光		1,267	2,173	3,440													自己	登録	登録	
71	周南市	鶴見台		705		705											6,294	6,294	自己	登録	登録	
72	周南市	緑ヶ丘		542		542											2,765	2,765	自己	登録	登録	
73	周南市	清光台		1,310	414	1,724											2,996	2,996	自己	登録	登録	
74	周南市	新清光台		30	911	941											6,282	6,282	自己	登録	登録	
75	周南市	叶松		95	584	679													自己	登録	登録	
76	周南市	夢ヶ丘	1,137	360	7,693	9,190											2	2	自己	登録	登録	
77	周南市	勝間ヶ丘	7	207	2,099	2,313													自己	登録	登録	
78	周南市	幸ヶ丘第2	170		1,027	1,197													自己	登録	登録	
79	周南市	鹿野			39,545	39,545											13,624	13,624	自己	共同	共同	
80	周南市	鹿野洪川		341	4,246	4,587													自己	共同	共同	
81	周南市	大向			2,738	2,738						1,783	1,783				159	159	その他	共同	共同	
82	周南市	須万市		259	3,756	4,015						525	525	50			9	59	その他	共同	共同	
83	周南市	須々万長穂			25,263	25,263						443	443				89	89	その他	共同	共同	
84	周南市	米光			4,366	4,366													その他	共同	共同	
85	周南市	藤ヶ台															1,234	1,355	自己	登録	登録	
周南市計 19 事業			1,494	8,208	98,774	108,476						2,751	2,751	171			43,530	43,701				
86	山陽小野田市	西山・鑄物師屋			2,586	2,586													自己	自己	自己	
87	山陽小野田市	平原・片尾畑			1,536	1,536													自己	自己	自己	
山陽小野田市計 2 事業					4,122	4,122																
88	周防大島町	久賀			16,036	16,036						622	622						自己	他事業	他事業	
89	周防大島町	棕野			4,498	4,498													自己	他事業	他事業	
90	周防大島町	大崎・白石			2,041	2,041													自己	他事業	他事業	
91	周防大島町	前島	335	189	121	645													自己	他事業	他事業	
92	周防大島町	三浦			23,518	23,518					1,014	2,747	3,761						自己	他事業	他事業	
93	周防大島町	小松屋代		2,806	32,331	35,137											11,171	11,171	自己	他事業	他事業	
94	周防大島町	沖浦		151	39,941	40,092						399	399				1,247	1,247	自己	他事業	他事業	
95	周防大島町	笠佐			931	931											239	239	自己	他事業	他事業	
96	周防大島町	東部	8,107	4,255	35,612	47,974											2,838	2,838	自己	他事業	他事業	
97	周防大島町	西部	5,937	2,796	27,522	36,255						500	500						自己	他事業	他事業	
98	周防大島町	安下庄		1,832	36,414	38,246					1,530	369	1,899						自己	他事業	他事業	
99	周防大島町	日良居			19,538	19,538											592	592	自己	他事業	他事業	
100	周防大島町	江ノ浦	489	1,263	4,053	5,805													自己	他事業	他事業	
周防大島町計 13 事業			14,868	13,292	242,556	270,716						2,544	4,637	7,181			239	15,848	16,087			
101	和木町	和木町	125		3,772	3,897													その他	登録	登録	
和木町計 1 事業			125		3,772	3,897																



### 簡易水道事業別の概要(3-1)

番号	市町名	事業名	経営の種別	給水開始年月日			認可年月日			計画給水人口(人)	給水区域内人口(人)	現在給水人口(人)	給水区域面積(km <sup>2</sup> )
				年	月	日	年	月	日				
102	上関町	上関統合	町営	S 31	4	1	H 22	4	1	3,844	2,518	2,503	1.70
103	上関町	祝島	町営	S 55	5	1	S 55	1	21	1,500	411	411	0.10
104	上関町	八島	町営	S 41	3	1	S 39	9	21	530	33	33	0.10
	上関町計	3事業								5,874	2,962	2,947	1.90
105	阿武町	木与	町営	S 34	4	5	H 12	9	7	318	342	310	0.80
106	阿武町	奈古	町営	S 51	9	25	H 16	7	21	1,885	1,845	931	1.60
107	阿武町	福賀	町営	S 29	1	1	H 9	4	1	470	311	288	2.80
108	阿武町	飯谷	町営	H 2	5	1	S 63	12	27	120	44	44	0.80
109	阿武町	惣郷	町営	S 58	5	10	S 55	5	20	400	207	192	0.80
110	阿武町	宇田	町営	H 8	6	1	H 5	1	3	480	334	290	0.40
111	阿武町	宇生賀	町営	H 15	7	1	H 14	10	11	184	142	123	1.70
	阿武町計	7事業								3,857	3,225	2,178	8.90
	市計	87事業								94,734	70,681	64,814	416.91
	町計	24事業								36,008	26,193	23,097	31.60
	合計	111事業								130,742	96,874	87,911	448.51

### 簡易水道事業別の概要(3-2)

番号	市町名	事業名	料金体系	基本水量(m <sup>3</sup> )	基本料金(円)	超過料金(円)	メーター使用料(円)	10m <sup>3</sup> 当り使用料(円)	計画1日最大給水量(m <sup>3</sup> )	実績年間給水量(m <sup>3</sup> )	実績1日最大給水量(m <sup>3</sup> )	一人一日平均給水量(ℓ)
102	上関町	上関統合	単一制	5	1,050	231		2,205	1,641	339,461	1,436	372
103	上関町	祝島	単一制	5	1,050	231		2,205	320	35,250	235	235
104	上関町	八島	単一制	5	1,050	231		2,205	54	2,670	20	222
	上関町計	3事業		5	1,050	231		2,205	2,015	377,381	1,691	351
105	阿武町	木与	用途別	10	1,360	136	80	1,440	140	54,792	159	484
106	阿武町	奈古	用途別	10	1,360	136	80	1,440	689	132,952	389	391
107	阿武町	福賀	用途別	10	1,360	136	80	1,440	140	101,450	336	965
108	阿武町	飯谷	用途別	10	1,570	157	80	1,650	62	5,396	19	336
109	阿武町	惣郷	用途別	10	1,360	136	80	1,440	162	21,423	71	306
110	阿武町	宇田	用途別	10	1,360	136	80	1,440	161	27,105	87	256
111	阿武町	宇生賀	用途別	10	1,570	157	80	1,650	86	10,659	38	237
	阿武町計	7事業		10	1,420	142	80	1,500	1,440	353,777	1,099	445
	市計	87事業		8	1,038	133	30	1,189	37,307	8,219,482	32,999	347
	町計	24事業		5	998	164	20	1,635	13,941	3,136,396	12,250	372
	合計	111事業		7	1,026	141	27	1,316	51,248	11,355,878	45,249	354

簡易水道事業別の概要(3-3)

番号	市町名	事業名	計 画 1 日 最 大 取 水 量 (m <sup>3</sup> )																					
			取水量	ダム直接	ダム放流	湖水	自流	湧水	伏流水	浅井戸水	深井戸水	原水受水	浄水受水	その他										
			ヶ所	取水量	ヶ所	取水量	ヶ所	取水量	ヶ所	取水量	ヶ所	取水量	ヶ所	取水量	ヶ所	取水量								
102	上関町	上関統合	1,657				1	57									2	1,600						
103	上関町	祝島	352				10	282					1	20					1	50				
104	上関町	八島	94	1	30			1	24				1	40										
	上関町計	3事業	2,103	1	30			12	363				2	60			2	1,600	1	50				
105	阿武町	木与	258										3	258										
106	阿武町	奈古	1,032									2	1,032											
107	阿武町	福賀	140										1	140										
108	阿武町	飯谷	62										1	62										
109	阿武町	惣郷	162	1	162																			
110	阿武町	宇田	161										1	161										
111	阿武町	宇生賀	86										1	86										
	阿武町計	7事業	1,901	1	162							2	1,032	7	707									
	市計	87事業	46,994	2	816	2	2,650	1	1,154	19	6,370	5	53	2	2,660	39	16,168	98	13,330	4	2,579	4	1,214	
	町計	24事業	14,936	2	192				12	613				3	1,065	18	1,138	950	11	10,928	1	50		
	合計	111事業	61,930	4	1,008	2	2,650	1	1,154	31	6,983	5	53	2	2,660	42	17,233	116	14,468	950	15	13,507	5	1,264

簡易水道事業別の概要(3-4)

番号	市町名	事業名	年間取水量 (m <sup>3</sup> )													
			取水		ダム直接		ダム放流		湖水		自流		湧水		伏流水	
			ヶ所	取水量	ヶ所	取水量	ヶ所	取水量	ヶ所	取水量	ヶ所	取水量	ヶ所	取水量		
102	上関町	上関統合		339,461												
103	上関町	祝島		35,250						7	30,250					
104	上関町	八島		2,670						1	1,100					
	上関町計	3事業		377,381						8	31,350					
105	阿武町	木与		54,792												
106	阿武町	奈古		132,952												
107	阿武町	福賀		101,450												
108	阿武町	飯谷		5,396												
109	阿武町	惣郷	1	21,423												
110	阿武町	宇田		27,105												
111	阿武町	宇生賀		10,659												
	阿武町計	7事業	1	21,423												
	市計	87事業	2	207,530	2	458,613	1	427,297	20	1,384,936	4	2,791	2	354,199		
	町計	24事業	1	21,423					9	37,243						
	合計	111事業	3	228,953	2	458,613	1	427,297	29	1,422,179	4	2,791	2	354,199		

簡易水道事業別の概要(3-5)

番号	市町名	事業名	年間取水量 (m <sup>3</sup> )									
			浅井戸水		深井戸水		原水受水		浄水受水		その他	
			ヶ所	取水量	ヶ所	取水量	ヶ所	取水量	ヶ所	取水量	ヶ所	取水量
102	上関町	上関統合							1	339,461		
103	上関町	祝島			1	5,000						
104	上関町	八島			1	1,570						
	上関町計	3事業			2	6,570			1	339,461		
105	阿武町	木与			3	54,792						
106	阿武町	奈古	2	132,952								
107	阿武町	福賀			1	101,450						
108	阿武町	飯谷			1	5,396						
109	阿武町	惣郷										
110	阿武町	宇田			1	27,105						
111	阿武町	宇生賀			1	10,659						
	阿武町計	7事業	2	132,952	7	199,402						
	市計	87事業	41	2,944,832	93	2,336,361			4	689,658	3	79,497
	町計	24事業	3	135,199	18	235,598	1	264,859	11	2,555,247		
	合計	111事業	44	3,080,031	111	2,571,959	1	264,859	15	3,244,905	3	79,497

簡易水道事業別の概要(3-6)

番号	市町名	事業名	浄水能力 (公称能力) (m <sup>3</sup> )	年間浄水量 (m <sup>3</sup> )																
				浄水量	消毒のみ	緩速ろ過	急速ろ過	生物ろ過	活性炭処理	オゾン処理	膜ろ過	その他	ヶ所	ヶ所	ヶ所	ヶ所	ヶ所	ヶ所	ヶ所	ヶ所
				(m <sup>3</sup> )	浄水量	浄水量	浄水量	浄水量	浄水量	浄水量	浄水量	浄水量	浄水量	浄水量	浄水量					
102	上関町	上関統合	1,800																	
103	上関町	祝島	650	35,250		1	35,250													
104	上関町	八島	60	2,670		1	2,670													
	上関町計	3事業	2,510	37,920		2	37,920													
105	阿武町	木与	258	54,792	3	54,792														
106	阿武町	奈古	686	132,952	1	71,987											60,965			
107	阿武町	福賀	360	101,450	1	101,450														
108	阿武町	飯谷	62	5,396	1	5,396														
109	阿武町	惣郷	162	21,423		1	21,423													
110	阿武町	宇田	161	27,105	1	27,105														
111	阿武町	宇生賀	86	10,659	1	10,659														
	阿武町計	7事業	1,775	353,777	8	271,389	1	21,423									60,965			
	市計	87事業	36,876	7,734,286	56	2,387,651	19	2,202,437	39	2,706,858		1	92,362			6	431,404	1	5,936	
	町計	24事業	17,539	679,722	11	310,119	5	289,397	2	12,306						1	67,900			
	合計	111事業	54,415	8,414,008	67	2,697,770	24	2,491,834	41	2,719,164		1	92,362		7	499,304	1	5,936		

簡易水道事業別の概要(3-7)

番号	市町名	事業名	年間給水量 (m <sup>3</sup> )					有収率 (%)	有効率 (%)	負荷率 (%)	配水池			管路延長 (m)			
			有収水量			無収水量	無効水量				配水方式	池数 (池)	容量 (m <sup>3</sup> )	総延長	導水管	送水管	配水管
			生活用	その他	小計												
102	上関町	上関統合	239,630		239,630	2,100	97,731	71	71	65	自然	10	1,124	71,575	18,829	13,912	38,834
103	上関町	祝島	29,563		29,563		5,687	84	84	41	自然	3	198	21,805	8,268	421	13,116
104	上関町	八島	2,083		2,083	100	487	78	82	37	自然	1	27	3,904	2,154		1,750
	上関町計	3事業	271,276		271,276	2,200	103,905	72	73	61		14	1,349	97,284	29,251	14,333	53,700
105	阿武町	木与	38,716	1,284	40,000	1,028	13,764	73	75	94	自然	3	261	7,173	120	411	6,642
106	阿武町	奈古	79,033	13,480	92,513	18,363	22,076	70	83	94	自然	2	512	14,542		568	13,974
107	阿武町	福賀	27,374	9,038	36,412	2,489	62,549	36	38	83	自然	2	195	12,276		831	11,445
108	阿武町	飯谷	3,446	57	3,503	108	1,785	65	88	78	自然	1	53	3,908		208	3,700
109	阿武町	惣郷	18,126	582	18,708	247	2,468	87	89	83	自然	1	141	6,550	683		5,867
110	阿武町	宇田	19,649	4,592	24,241	1,322	1,542	89	94	85	自然	1	147	4,205		315	3,890
111	阿武町	宇生賀	9,010	419	9,429	102	1,128	89	89	77	自然	1	91	5,387		4	5,383
	阿武町計	7事業	195,354	29,452	224,806	23,659	105,312	64	70	88		11	1,400	54,041	803	2,337	50,901
	市計	87事業	5,833,117	904,721	6,737,838	255,729	1,225,915	82	85	68		171	24,545	1,508,557	48,184	121,949	1,338,424
	町計	24事業	1,916,167	448,615	2,364,782	29,015	742,599	75	76	70		72	10,508	528,946	48,722	43,309	436,915
	合計	111事業	7,749,284	1,353,336	9,102,620	284,744	1,968,514	80	83	69		243	35,053	2,037,503	96,906	165,258	1,775,339

簡易水道事業別の概要(3-8)

番号	市町名	事業名	管 種 別 延 長 (m)															
			鑄 鉄 管				ダ ク タ イ ル 鑄 鉄 管				鋼 管				石 綿 セ メ ン ト 管			
			導水管	送水管	配水管	小 計	導水管	送水管	配水管	小 計	導水管	送水管	配水管	小 計	導水管	送水管	配水管	小 計
102	上関町	上関統合			167	167		7,701	1,041	8,742			272	272			2,400	2,400
103	上関町	祝島																
104	上関町	八島									430		430					
	上関町計	3事業			167	167		7,701	1,041	8,742	430		272	702			2,400	2,400
105	阿武町	木与							15	15		7	114	121				
106	阿武町	奈古							742	742			436	436				
107	阿武町	福賀							146	146			655	655				
108	阿武町	飯谷							192	192		208	200	408				
109	阿武町	惣郷					506			506	177			177				
110	阿武町	宇田						9	40	49								
111	阿武町	宇生賀							30	30		2		2				
	阿武町計	7事業					506	9	1,165	1,680	177	217	1,405	1,799				
	市 計	87事業	378	2,377	26,162	28,917	14,804	63,477	156,881	235,163	201	10,962	14,637	25,800		358	1,032	1,390
	町 計	24事業	264		197	461	2,651	14,668	66,001	83,320	1,873	3,823	3,353	9,049			2,400	2,400
	合 計	111事業	642	2,377	26,359	29,378	17,455	78,145	222,882	318,483	2,074	14,785	17,990	34,849		358	3,432	3,790




簡易水道事業別の概要(3-9)

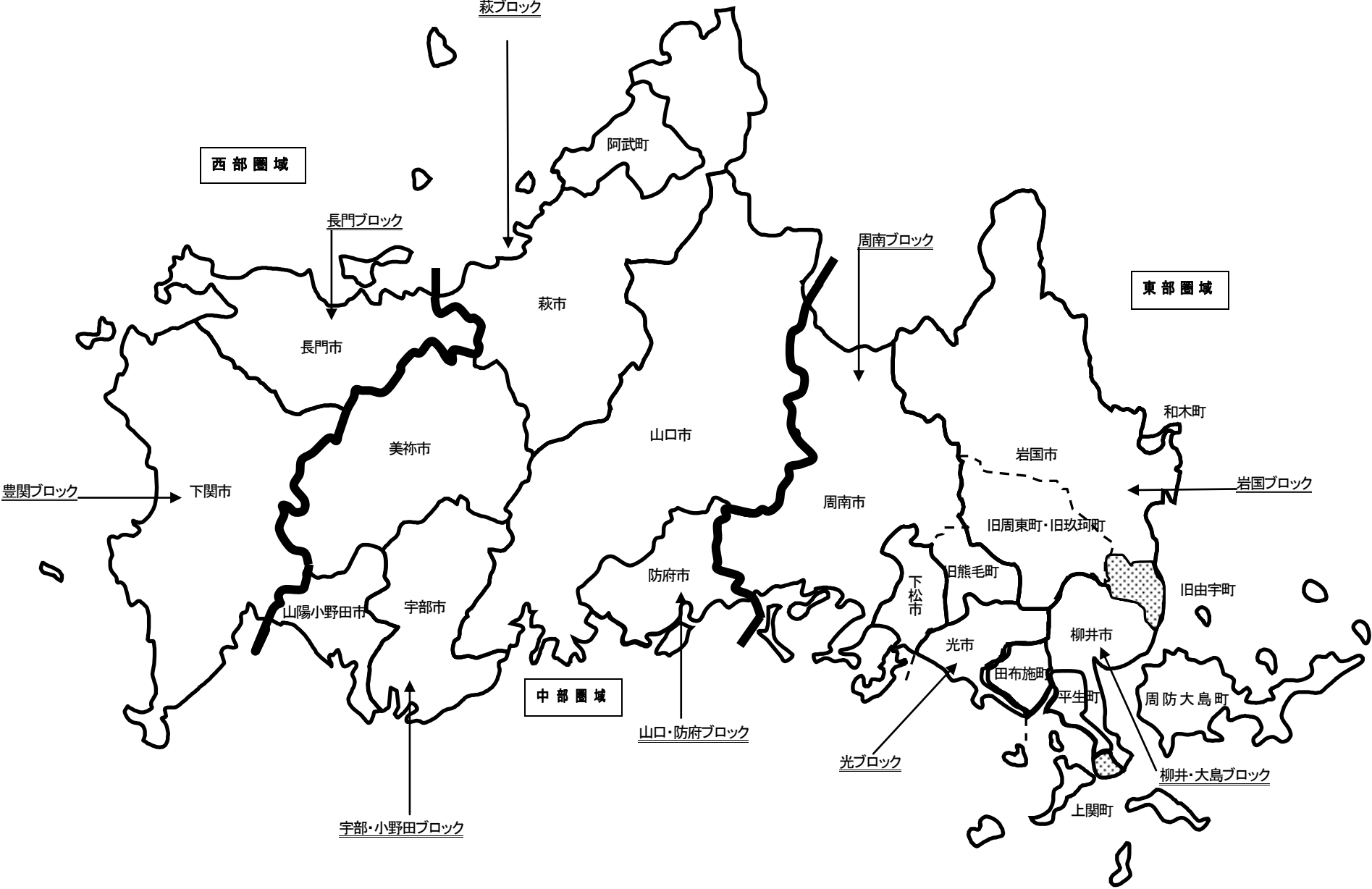
番号	市町名	事業名	管種別延長(m)																水質検査		
			硬質塩化ビニル管				鉛管				PP管				その他(不詳管)				毎日	毎月	全
			導水管	送水管	配水管	小計	導水管	送水管	配水管	小計	導水管	送水管	配水管	小計	導水管	送水管	配水管	小計	項目	項目	項目
102	上関町	上関統合	18,829	6,211	34,499	59,539							295	295			455	455	その他	その他	その他
103	上関町	祝島	5,445	421	13,116	18,982				2,823						2,823			その他	その他	その他
104	上関町	八島	1,724		1,750	3,474													その他	その他	その他
	上関町計	3事業	25,998	6,632	49,365	81,995				2,823			295	3,118			455	455			
105	阿武町	木与	120	404	6,513	7,037							518	434	952				自己	登録	登録
106	阿武町	奈古		568	12,796	13,364							635	1,956	2,591				自己	登録	登録
107	阿武町	福賀		831	10,644	11,475													自己	登録	登録
108	阿武町	飯谷			3,308	3,308													自己	登録	登録
109	阿武町	惣郷			5,867	5,867													自己	登録	登録
110	阿武町	宇田		306	3,850	4,156													自己	登録	登録
111	阿武町	宇生賀		2	5,353	5,355													自己	登録	登録
	阿武町計	7事業	120	2,111	48,331	50,562				1,153	2,390	3,543									
	市計	87事業	16,630	35,720	1,015,371	1,067,721	219		219	7,135	8,458	74,242	89,835	12,558	2,234	51,809	66,602				
	町計	24事業	41,111	22,035	344,024	407,170				2,823	3,697	7,322	13,842		239	16,303	16,542				
	合計	111事業	57,741	57,755	1,359,395	1,474,891	219		219	9,958	12,155	81,564	103,677	12,558	2,473	68,112	83,144				

## V 用水供給事業概要

# 1 圏域及びブロック図（用水供給区域）



柳井地域広域水道用水供給事業（H13.4月全部給水開始）



## 2 広域水道用水供給事業の概要

H26. 3. 31現在

項目		広域名	柳井地域広域水道企業団
企業団設立年月日			昭和57年12月 6日
事業認可年月日			昭和58年 3月12日
整備計画	策定年月日		昭和61年 3月
	計画名 (水道法第5条の2)		東部圏域広域的水道整備計画 (柳井・大島ブロック)
総事業費	水源開発 (水道負担率等)		9,986百万円 (8.3%)
	遠距離導水		21,798百万円
	広域化施設		18,159百万円
	計		49,943百万円
事業年度	水源開発		S57年度 ~ H 2年度
	遠距離導水		H元年度 ~ H11年度
	広域化施設		H5年度 ~ H12年度
水源名			弥栄ダム (国土交通省)
最大取水量			30,000m <sup>3</sup> /日
最大給水量			26,990m <sup>3</sup> /日
給水人口			62,964人
給水開始年月日			平成13年4月 (平成12年度一部開始)
給水対象区域			2市4町  柳井市、周防大島町、岩国市(旧由宇町)、 上関町、田布施町、平生町



## VI 專用水道概要

## 専用水道概要

番号	市町名	設置者名 施設名	確認年月日	竣工 年月	確認時 給水人口 (人)	現在給 水人口 (人)
1	下関市	独立行政法人水産大学校	S60.10.7	S47.4.1	970	141
2	下関市	新下関団地	S52.6.8	S53.5.1	3,100	2,404
3	下関市	下関市立豊浦病院	H16.12.17	H16.12.17	1,102	20
4	下関市	アーデント住吉武番館スパウイング	H17.4.20	H17.4.20	204	153
5	下関市	アーデント上田中彩	H20.7.4	H20.2.15	212	159
6	下関市	稗田病院	H20.2.28	H20.2.28	337	337
7	下関市	昭和病院及びケアハウスあかつき	H21.7.30	H21.7.31	1,057	996
8	下関市	株式会社イズミ ゆめシティ	H21.11.17	H21.11.16	0	0
9	下関市	海上自衛隊小月基地	S60.4.10	S60.6.10	0	0
10	宇部市	独立行政法人国立病院機構山口宇部医療センター	H14.10.1	S26.3.1	975	0
11	宇部市	国立大学法人山口大学常盤団地	H23.8.19	H23.8.29	3,920	220
12	宇部市	宇部西リハビリテーション病院	H23.11.29	H24.4.27	1,300	0
13	宇部市	ココランド山口・宇部	H24.4.19	H24.5.21	680	0
14	山口市	医療法人祐圭会 山口よしき病院	H6.4.28	H6.4.1	662	0
15	山口市	医療法人 仁保病院	H21.9.30	H21.3.29	473	0
16	山口市	社会福祉法人 相清福祉会 特別養護老人ホーム 梅光苑	H5.1.26	H4.4.1	185	100
17	山口市	独立行政法人 国立青少年教育振興機構国立山口徳地青少年自然の家	H14.9.30	H1.5.29	540	0
18	山口市	ホテルニュータナカ	H21.12.28	H21.12.3	290	0
19	山口市	総合病院山口赤十字病院 山口赤十字病院専用水道	H23.9.2	H24.1.20	1,979	1,979
20	山口市	陸上自衛隊山口駐屯地	H16.3.31	S48.3.30	0	0
21	萩市	航空自衛隊見島分屯基地	H20.3.31	S25.4.1	0	0
22	防府市	防府エネルギーサービス㈱	H18.4.17	H18.3.1	62	89
23	防府市	医療法人貴和会(防府病院)	H13.5.15	H13.9.1	310	0
24	防府市	社会福祉法人ひとつの会	H16.9.30	H16.8.1	195	110
25	防府市	イオンリテール㈱イオン防府店	H23.4.19	H23.5.1	6,499	0
26	防府市	社会福祉法人ライフケア高砂	H24.3.6	H24.3.1	230	90
27	防府市	山口県立総合医療センター	H25.2.22	H25.3.1	1,850	0
28	防府市	協和発酵バイオ㈱ 山口事業所防府	S33.6.14	S9.6.1	1,600	0
29	防府市	航空自衛隊防府北基地	H24.3.31	H13.4.1	0	0
30	防府市	航空自衛隊防府南基地	S33.6.9	H15.7.3	0	0
31	下松市	㈱日立製作所 笠戸事業所	H19.6.21	H14.9.26	2,200	0
32	下松市	東洋鋼鋳㈱下松事業所	S11.2.22	S50.5.1	2,000	130
33	下松市	東洋鋼鋳㈱下松事業所 天王台アパート	S29.3.1	S37.12.1	680	224
34	岩国市	東洋自動機㈱岩国工場	H14.9.25	H5.7.1	185	0
35	岩国市	(医)新生会桜の園	H14.10.23	H4.4.1	415	150
36	岩国市	リフレ前田病院	H24.10.10	S56.3.1	150	184
37	岩国市	岩国市立高森小学校	H14.9.26	S58.3.1	0	0
38	岩国市	山口県立高森みどり中学校・高森高等学校	H19.2.27	H12.11.16	520	0

番号	原水の種別	浄水施設の種別	施設能力(m3/日)	施設の専・兼用の別	水質検査実施機関	専従職員(人)	技術管理者の有・無	第三者委託の実施
1	受水のみ	消毒のみ	135	専用	登録機関	4	有	無
2	受水のみ	消毒のみ	930	専用	登録機関	4	有	有
3	自己水源のみ	消毒のみ	267	専用	登録機関	1	有	無
4	自己水源のみ	簡易ろ過	62	専用	登録機関	2	有	有
5	自己水源のみ	簡易ろ過	53	専用	登録機関	2	有	有
6	自己水源のみ	除マンガン	152	専用	登録機関	2	有	有
7	自己水源のみ	除マンガン	170	専用	登録機関	0	有	有
8	自己水源のみ	膜ろ過	390	専用	登録機関	6	有	有
9	受水のみ	消毒のみ		専用	登録機関	1	有	有
10	受水のみ	消毒のみ	355	専用	登録機関	1	有	無
11	併用	膜ろ過	358	専用	登録機関	1	有	有
12	自己水源のみ	膜ろ過	355	浄兼	登録機関	1	有	有
13	併用	除マンガン	576	浄兼	登録機関	1	有	有
14	自己水源のみ	除マンガン	148	専用	登録機関	1	有	無
15	自己水源のみ	膜ろ過	146	浄兼	登録機関	1	有	有
16	自己水源のみ	消毒のみ	67	専用	登録機関	1	有	無
17	自己水源のみ	消毒のみ	120	浄兼	登録機関	1	有	有
18	自己水源のみ	消毒のみ	145	浄兼	登録機関	1	有	有
19	自己水源のみ	膜ろ過	170	浄兼	登録機関	3	有	有
20	受水のみ	消毒のみ		浄兼	登録機関	1	有	有
21	自己水源のみ	急速ろ過		専用	登録機関	3	有	有
22	自己水源のみ	急速ろ過	1,200	原兼	登録機関	16	有	無
23	併用	消毒のみ	50	専用	登録機関	1	有	無
24	自己水源のみ	消毒のみ	792	浄兼	登録機関	1	有	無
25	併用	膜ろ過	192	浄兼	登録機関	5	有	無
26	自己水源のみ	消毒のみ	120	浄兼	登録機関	2	有	有
27	併用	膜ろ過	175	専用	登録機関	5	有	無
28	自己水源のみ	急速ろ過	500	原兼	登録機関	2	有	無
29	受水のみ	消毒のみ		専用	登録機関	4	有	有
30	受水のみ	消毒のみ		専用	登録機関	4	有	有
31	自己水源のみ	消毒のみ	2,000	浄兼	登録機関	2	有	有
32	併用	消毒のみ	7,200	浄兼	登録機関	16	有	有
33	受水のみ	消毒のみ	70	専用	登録機関	1	有	有
34	受水のみ	急速ろ過	32	浄兼	登録機関	2	無	無
35	自己水源のみ	消毒のみ	216	専用	登録機関	2	無	無
36	自己水源のみ	消毒のみ	68	専用	登録機関	1	有	有
37	自己水源のみ	消毒のみ	25	専用	登録機関		有	無
38	自己水源のみ	膜ろ過	117	専用	登録機関	2	有	無



## 専用水道概要

番号	市町名	設置者名 施設名	確認年月日	竣工 年月	確認時 給水人口 (人)	現在給 水人口 (人)
39	岩国市	ニュータウン清流苑	H20.8.14	H8.9.2	490	273
40	岩国市	東洋紡績(株)岩国事業所	H11.8.25	H11.10.13	400	204
41	岩国市	岩国国際観光ホテル	H14.9.26	S62.6.1	350	13
42	岩国市	日本製紙(株)岩国工場	H15.9.8	H15.9.8	4,390	0
43	岩国市	旭化成建材(株)岩国工場	H14.10.1	S49.4.1	310	0
44	岩国市	井掘団地水道組合	S52.8.15	S52.8.1	495	90
45	岩国市	帝人(株)岩国事業所	H25.3.13	H14.9.1	1,650	0
46	岩国市	(医)新生会いしい記念病院	H11.10.6	H11.10.1	547	0
47	岩国市	岩国市医療センター医師会病院	H14.9.30	H5.8.1	500	0
48	岩国市	山口平成病院	H20.4.14	H11.5.20	240	120
49	岩国市	小山地区簡易給水施設	H15.9.11	H16.9.1	87	76
50	長門市	医療法人 社団福寿会福永病院	H26.3.25	H7.4.10	303	294
51	長門市	長門市長 俵山大羽山地区	H26.3.25	H14.9.2	147	112
52	長門市	大谷峰一(株)大谷山荘	H26.3.25	H23.3.28	1,200	1,200
53	柳井市	国立病院機構 柳井病院	H17.3.29	H17.4.1	630	62
54	柳井市	恵愛会 柳井病院	S55.11.25	S56.8.1	386	14
55	柳井市	あそか苑	H17.6.18	H17.7.1	150	75
56	美祢市	美東サービスエリア	H23.3.30	S49.3.1	2,500	0
57	周南市	周南市長・市営三丘市住	H21.10.9	S53.12.1	288	132
58	周南市	周南市長・市営第2勝間市住	H21.10.9	S62.5.1	128	83
59	周南市	山口県知事・熊毛北高等学校	H21.8.28	S26.4.1	0	0
60	周南市	周南市長・熊毛中学校	H23.4.1	S58.3.1	0	0
61	周南市	周南市長・勝間小学校	H23.4.1	S54.2.1	0	0
62	周南市	周南市長・大河内小学校 熊毛学校給食センター	H26.3.18	H26.3.24	0	0
63	周南市	独立行政法人都市再生機構九州支社 周陽2丁目団地	H25.10.18	S50.2.1	1,274	714
64	周南市	(株)トクヤマ徳山製造所徳山・南陽工場	H25.10.15	S54.4.1	0	0
65	周南市	(株)トクヤマ徳山製造所東工場	H25.10.15	S54.4.1	0	0
66	周南市	独立行政法人地域医療機能推進機構徳山中央病院	H25.10.18	H21.5.14	450	450
67	和木町	興垂レジャー開発(株) 和木ゴルフクラブ	H23.2.28	H16.3.26	160	0
68	和木町	三井化学(株) 岩国大竹工場	H23.2.4	H23.3.2	2,400	0
69	田布施町	天照皇大神宮教	S39.3.2	S39.5.1	1,530	50
70	平生町	光輝病院専用水道	S59.9.26	H56.3.31	2,853	6
	市計	自己水源のみ	43		24,275	6,745
		受水のみ	14		9,850	2,831
		併用	9		15,948	658
	町計	自己水源のみ	3		4,543	56
		受水のみ	1		3,674	714
		併用	0		450	450
	県計	自己水源のみ	46		28,818	6,801
		受水のみ	15		13,524	3,545
		併用	9		16,398	1,108
	県合計		70		58,740	11,454

番号	原水の種別	浄水施設の種別	施設能力(m3/日)	施設の専・兼用の別	水質検査実施機関	専従職員(人)	技術管理者の有・無	第三者委託の実施
39	自己水源のみ	消毒のみ	147	専用	登録機関	1	有	無
40	自己水源のみ	膜ろ過	112	原兼	登録機関	1	無	無
41	自己水源のみ	消毒のみ	330	原兼	登録機関	4	有	無
42	自己水源のみ	急速ろ過	7,200	浄兼	登録機関	1	有	無
43	受水のみ	急速ろ過	264	専用	登録機関	1	有	無
44	自己水源のみ	消毒のみ	124	専用	登録機関	3	有	無
45	自己水源のみ	急速ろ過	530	専用	登録機関	2	有	無
46	自己水源のみ	消毒のみ	144	原兼	登録機関		有	無
47	受水のみ		150	専用	登録機関	4	無	無
48	自己水源のみ	消毒のみ	160	専用	登録機関	1	有	無
49	自己水源のみ	急速ろ過	120	専用	登録機関	1	有	無
50	併用	急速ろ過	107	専用	登録機関	2	有	無
51	自己水源のみ	膜ろ過	33	専用	登録機関	1	有	無
52	自己水源のみ	急速ろ過	150	専用	登録機関	2	有	無
53	受水のみ	消毒のみ	150	専用	登録機関	1	有	無
54	併用	消毒のみ	129	専用	登録機関	1	有	無
55	自己水源のみ	除鉄	38	専用	登録機関	1	有	無
56	受水のみ		368	浄兼	登録機関	1	有	無
57	自己水源のみ	消毒のみ	72	専用	登録機関	1	有	有
58	自己水源のみ	除マンガン	32	専用	登録機関	1	有	有
59	自己水源のみ	急速ろ過	65	専用	登録機関	1	有	有
60	自己水源のみ	消毒のみ	71	専用	登録機関	1	有	有
61	自己水源のみ	消毒のみ	36	専用	登録機関	1	有	有
62	自己水源のみ	消毒のみ	65	専用	登録機関	1	有	有
63	受水のみ	消毒のみ	446	専用	登録機関		有	有
64	自己水源のみ	急速ろ過	1,600	専用	登録機関		有	無
65	自己水源のみ	急速ろ過	680	専用	登録機関		有	無
66	併用	膜ろ過	365	浄兼	登録機関		有	有
67	自己水源のみ	除マンガン	100	専用	登録機関	3	有	有
68	受水のみ	膜ろ過	600	原兼	登録機関	5	有	無
69	自己水源のみ	急速ろ過	389	専用	登録機関	2	有	有
70	自己水源のみ	急速ろ過	930	専用	登録機関	5	有	無
			16,712			77		
			2,454			29		
			8,787			32		
			3,699			10		
			1,046			5		
			365			0		
			20,411			87		
			3,500			34		
			9,152			32		
			33,063			153		

山口県の水道の現況  
(平成25年度版)

平成27年3月発行

編集・発行／山口県環境生活部生活衛生課  
〒753-8501 山口市滝町1番1号

電 話 083-933-2978

F A X 083-933-3079