

平成 2 6 年 度

---

---

# 山口県の水道の現況

---

---

(平成 2 6 年 4 月 1 日 ~ 平成 2 7 年 3 月 3 1 日)

山口県環境生活部生活衛生課

# 目 次

I	用語の定義、諸元	1
II	水道普及状況の概要	
1	市町別水道普及率分布図	3
2	市町別水道普及状況一覧表	5
3	水道普及率の推移	6
4	給水人口構成比及び給水人口構成比の推移	7
5	年度別給水人口の推移	8
6	年間給水量・有収水量の推移	9
7	水道施設の概要	10
III	上水道事業概要	
1	事業主体別の概要	13
2	年間取水量の水源別内訳	15
3	計画一日最大取水量	17
4	実績年間給水量の推移	19
5	実績年間有収水量の推移	21
6	需要用途別給水状況（年間有収水量）	23
7	供給単価及び給水原価の推移	25
8	財務状況（損益計算書）	27
9	財務状況（費用構成）	29
10	財務状況（費用構成比）	31
11	有収水量 1 m <sup>3</sup> 当り費用構成	33
12~15	管種別延長	35
16	上水道料金一覧表	43
IV	簡易水道事業概要	
	事業別の概要	45
V	用水供給事業概要（広域水道）	
1	圏域及びブロック図（用水供給区域）	73
2	広域水道用水供給事業の概要	74
VI	専用水道概要	77

# I 用語の定義、諸元

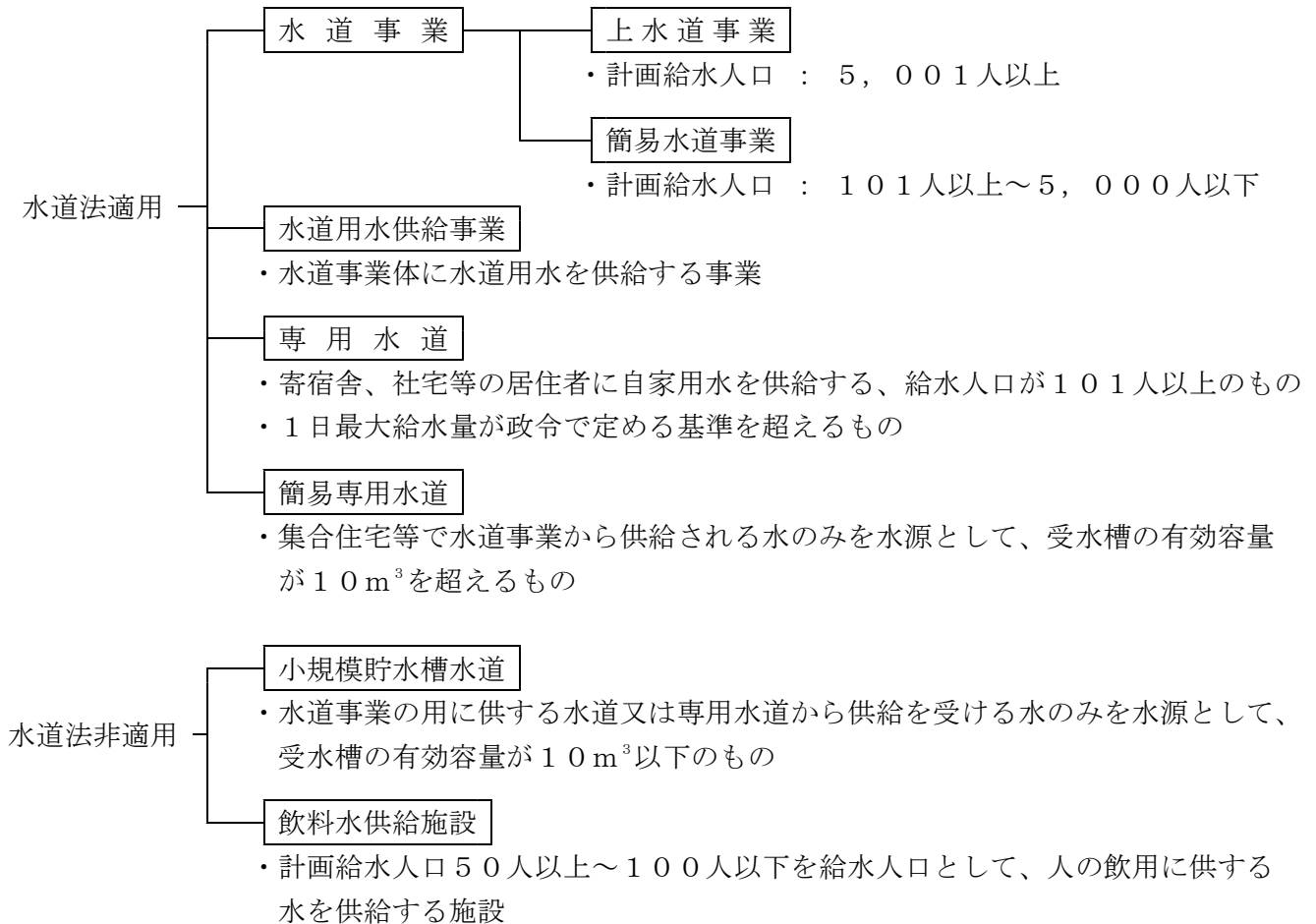
## 1 収録の範囲

本資料は、各水道事業体から提出された、厚生労働省所管「平成26年度水道統計調査」の内容を基礎とし、一部をその他の資料で補完し、取りまとめたものである。

## 2 調査対象期間

年間の実績値については、平成26年度(平成26年4月1日から平成27年3月31日まで)の実績とし、水道料金一覧表は平成27年4月1日現在とした。

## 3 水道の区分



$$4 \text{ 普及率 (\%)} = \frac{\text{現在給水人口}}{\text{行政区域内現在人口}} \times 100$$

※ 行政区域内現在人口は、県総合企画部統計分析課調べによる。

## 5 原水の種別

ダム(直接・放流)	-----	ダム	貯水	池	-----	貯
表流水(自流)	-----	表	伏流	水	-----	伏
浅井戸	-----	浅	深井戸		-----	深
湧水	-----	湧	他水道からの受水		---	受

## 6 上水道浄水施設の種別

緩速ろ過	-----	緩	急速ろ過	-----	急
消毒のみ	-----	消			

## 7 配水方式（簡易水道のみ）

自然流下 ----- 自然  
ポンプ加圧 ----- 加圧  
自然流下、ポンプ加圧の併用 ----- 併用

## 8 給水内容

有収水量： 料金収入の対象になった水量  
有効水量： 有収水量＋有効無収水量  
有効無収水量： 公衆トイレ、公衆飲料水、消火用水等  
1日平均給水量：  $\frac{\text{年間給水量} - \text{年間分水量}}{\text{年間日数} \cdot \text{現在給水人口}}$

## 9 経営の種別（簡易水道のみ）

公 営 ----- 市営、町営に区分

## 10 供給単価、給水原価

供給単価 =  $\frac{\text{給水収益}}{\text{年間総有収水量}}$

平成25年度以前  
給水原価 =  $\frac{\text{経常費用} - (\text{受託工事費} + \text{材料及び不用品売却原価} + \text{附帯事業費})}{\text{年間総有収水量}}$

平成26年度  
給水原価 =  $\frac{\text{経常費用} - (\text{受託工事費} + \text{材料及び不用品売却原価} + \text{附帯事業費}) - \text{長期前受金戻入}}{\text{年間総有収水量}}$

## 11 比 率

負 荷 率 (%) =  $\frac{\text{1日平均給水量} + \text{1日平均分水量}}{\text{1日最大給水量} + \text{1日最大分水量}} \times 100$

有 効 率 (%) =  $\frac{\text{年間有効水量} + \text{年間分水有効水量}}{\text{年間給水量} + \text{年間分水量}} \times 100$

有 収 率 (%) =  $\frac{\text{年間有収水量} + \text{年間分水有収水量}}{\text{年間給水量} + \text{年間分水量}} \times 100$

（注）負荷率とは、施設が有効に利用されているかどうかを判断するもので、比率が大きいほどよい。

## 12 その他

端数処理については四捨五入を原則としているので、計と一致しない場合がある。



普及率	該 当 市 町
90%以上	和木町(99.5%) 宇部市(99.3%) 山陽小野田市(99.3%) 上関町(99.2%) 下松市(98.2%) 下関市(97.5%) 長門市(96.6%) 萩市(94.4%) 防府市(94.0%) 光市(93.9%) 周防大島町(93.1%) 周南市(92.7%) 山口市(92.4%) <div style="text-align: right;">13市町</div>
90%未満 80%以上	美祢市(89.5%) 岩国市(83.6%) <div style="text-align: right;">2市町</div>
80%未満 70%以上	平生町(77.3%) 柳井市(76.1%) <div style="text-align: right;">2市町</div>
70%未満 50%以上	田布施町(64.6%) 阿武町(62.0%) <div style="text-align: right;">2市町</div>
	<div style="text-align: right;">19市町 (県平均 93.4%)</div>

## 2 市町別水道普及状況一覧表

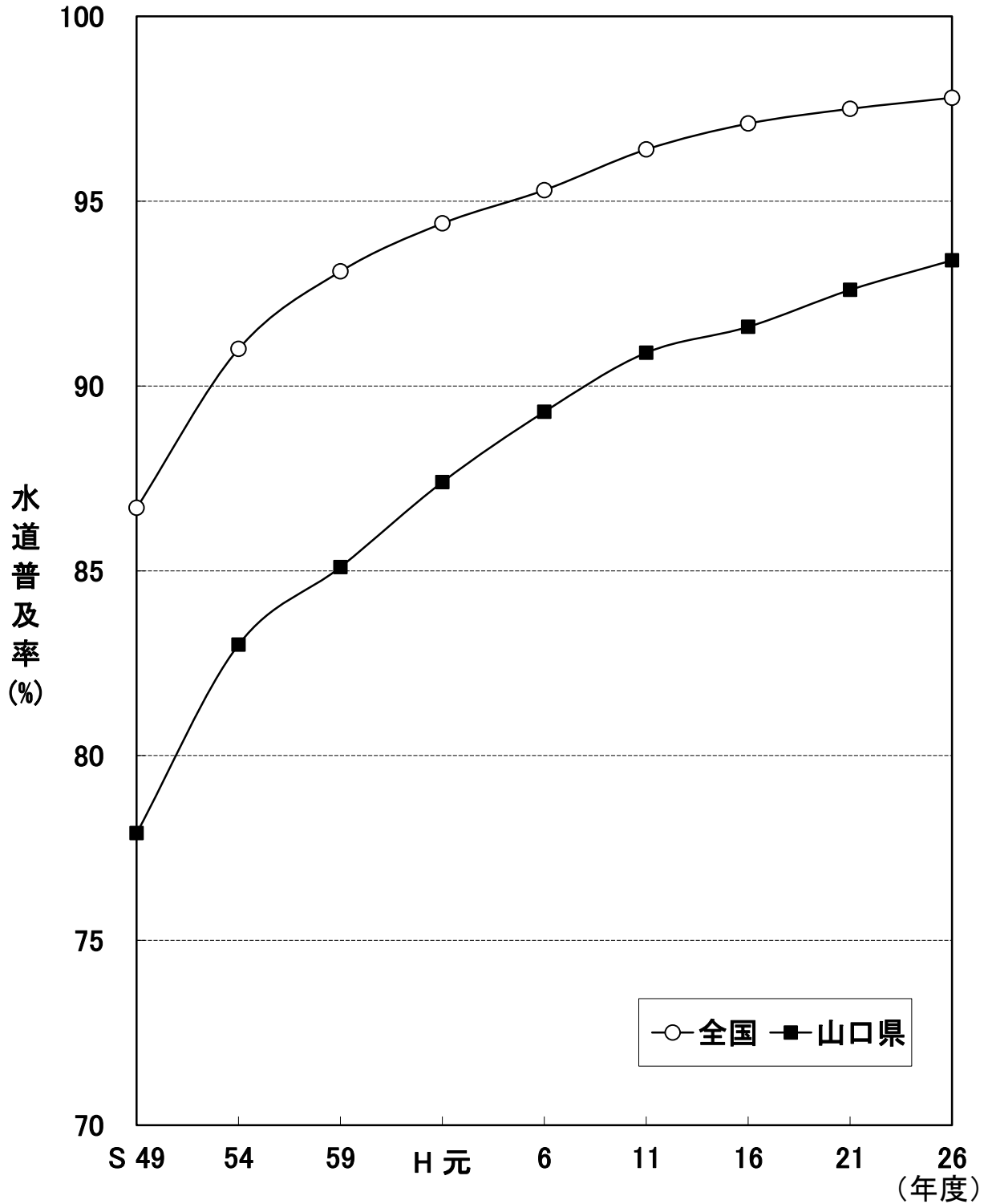
(平成27年3月31日現在)

山口県

区分 市町名	行政区域内 総人口(人)	上水道		簡易水道		専用水道		計		普及率(%)		
		施設数 (ヶ所)	現在給水人口 (人)	施設数 (ヶ所)	現在給水人口 (人)	施設数 (ヶ所)	現在給水人口 (人)	施設数 (ヶ所)	現在給水人口 (人)	24年度	25年度	26年度
下関市	268,941	1	260,580			(3) 6	(2,545) 1,665	(3) 7	(2,545) 262,245	97.4	97.5	97.5
宇部市	169,021	1	167,892			(4) 1	(220) 0	(4) 2	(220) 167,892	99.3	99.3	99.3
山口市	193,737	1	171,862	8	5,094	(1) 6	(0) 2,079	(1) 15	(0) 179,035	92.0	92.2	92.4
萩市	49,368	1	35,203	21	11,403	1	0	23	46,606	94.1	94.2	94.4
周南市	144,401	1	116,306	19	17,336	(2) 9	(1,164) 287	(2) 29	(1,164) 133,929	92.4	92.5	92.7
防府市	115,932	1	108,696			(5) 4	(0) 294	(5) 5	(0) 108,990	93.8	93.9	94.0
下松市	55,064	1	53,747	1	343	(2) 1	(381) 0	(2) 3	(381) 54,090	98.1	98.2	98.2
岩国市	136,804	1	110,637	8	2,571	(3) 13	(0) 1,140	(3) 22	(0) 114,348	82.9	83.0	83.6
山陽小野田市	62,671	1	62,097	2	131			3	62,228	99.3	99.3	99.3
光市	51,354	1	48,165	1	56			2	48,221	93.1	93.4	93.9
長門市	35,294	2	24,729	5	9,243	(1) 2	(283) 115	(1) 9	(283) 34,087	99.5	99.7	96.6
柳井市	32,810	1	19,617	5	5,275	(2) 1	(74) 74	(2) 7	(74) 24,966	75.0	75.1	76.1
美祢市	26,268	1	11,413	14	12,106	(1)	(0)	(1)	(0) 23,519	91.6	90.7	89.5
市計	1,341,665	14	1,190,944	84	63,558	(24) 44	(4,667) 5,654	(24) 142	(4,667) 1,260,156	93.8	93.8	93.9
周防大島町	17,103			13	15,925			13	15,925	92.2	92.3	93.1
和木町	6,187	※1	4,418	1	1,740	(1) 1	(0) 0	(1) 3	(0) 6,158	99.0	99.5	99.5
上関町	2,874			3	2,852			3	2,852	99.4	99.5	99.2
田布施町	15,316	※1	9,839			1	50	2	9,889	64.9	64.7	64.6
平生町	12,913	※1	9,977			1	4	2	9,981	77.5	77.1	77.3
阿武町	3,462			7	2,147			7	2,147	60.9	62.0	62.0
町計	57,855	1	24,234	24	22,664	(1) 3	(0) 54	(1) 30	(0) 46,952	81.0	81.0	81.2
県計	1,399,520	15	1,215,178	108	86,222	(25) 47	(4,667) 5,708	(25) 172	(4,667) 1,307,108	93.2	93.3	93.4

- 注) 1 上水道施設数の※印のうち、和木町は岩国市上水道事業に含まれること及び田布施町と平生町は2町で1つの上水道事業であることにより町計は1としている  
 2 専用水道の( )は、自己水源以外のもの(外数)  
 3 普及率は、上水道、簡易水道及び自己水源のみによる専用水道で算出

### 3 水道普及率の推移



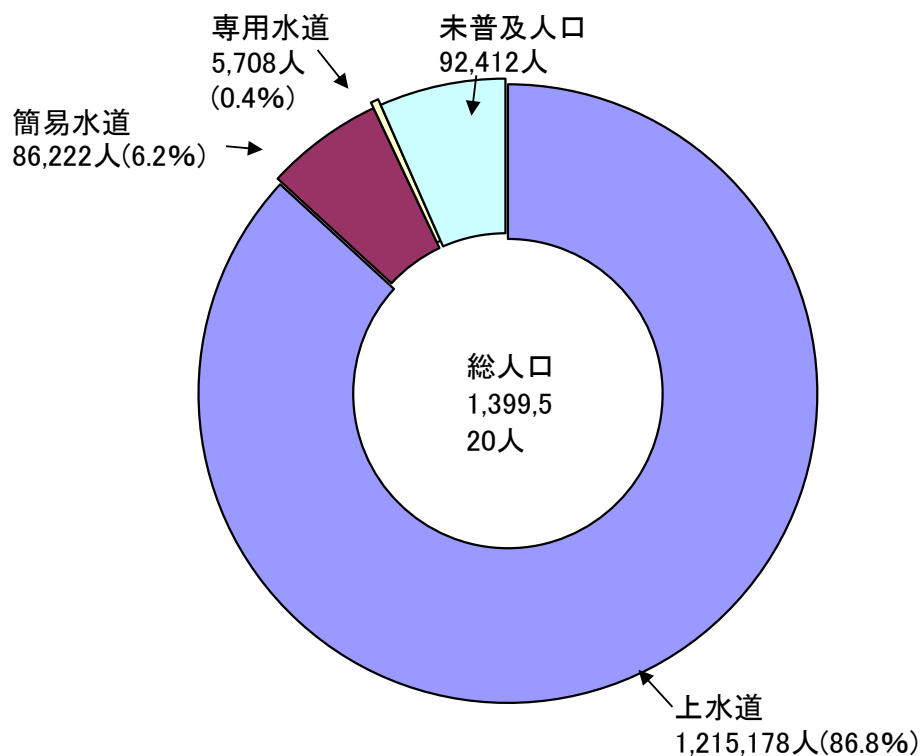
(単位: %)

年度	S 49	54	59	H 元	6	11	16	21	26
全国	86.7	91.0	93.1	94.4	95.3	96.4	97.1	97.5	97.8
山口県	77.9	83.0	85.1	87.4	89.3	90.9	91.6	92.6	93.4

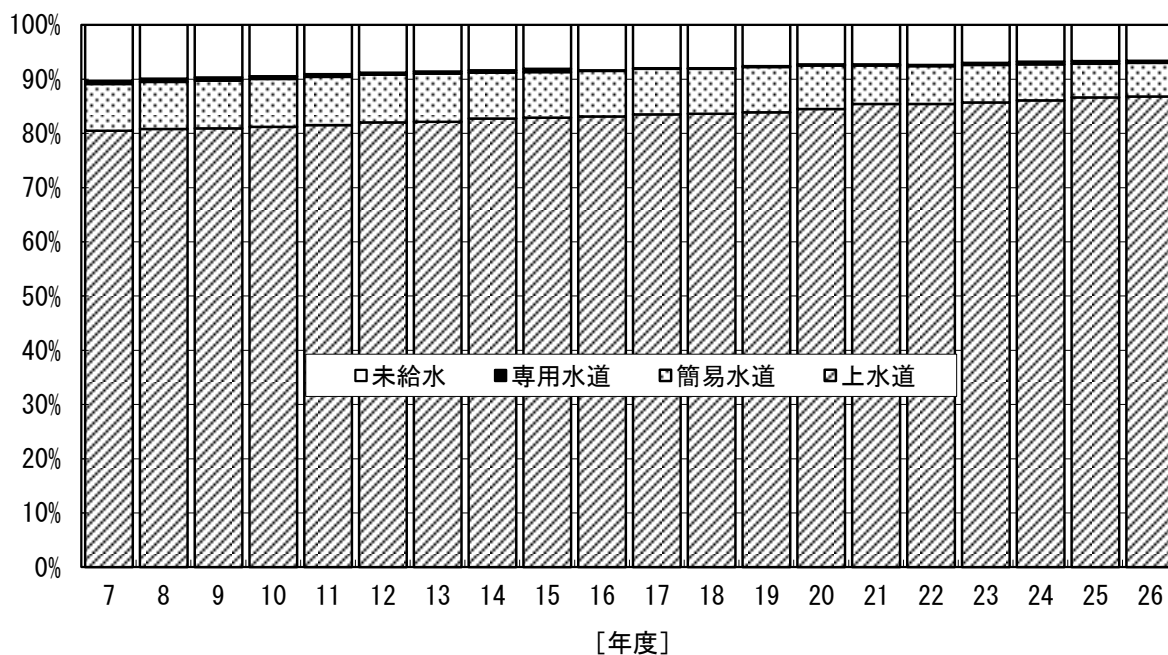


## 4 給水人口構成比及び給水人口構成比の推移

(1) 給水人口構成比（平成27年3月31日現在）



(2) 年度別給水人口構成比の推移



	7	8	9	10	11	12	13	14	15	16	17	18	19	20	21	22	23	24	25	26
上水道	80.5	80.8	80.9	81.2	81.5	82.0	82.1	82.7	82.9	83.1	83.5	83.6	83.9	84.5	85.4	85.4	85.7	86.1	86.6	86.8
簡易水道	8.6	8.7	8.8	8.8	8.9	8.8	8.9	8.5	8.4	8.4	8.4	8.3	8.3	8.0	7.1	7.0	6.9	6.6	6.2	6.2
専用水道	0.6	0.6	0.6	0.5	0.5	0.4	0.4	0.4	0.6	0.1	0.1	0.1	0.2	0.2	0.2	0.2	0.4	0.5	0.5	0.4
未給水	10.3	9.9	9.7	9.5	9.1	8.8	8.6	8.4	8.1	8.4	8.0	8.0	7.6	7.3	7.3	7.4	7.0	6.8	6.7	6.6

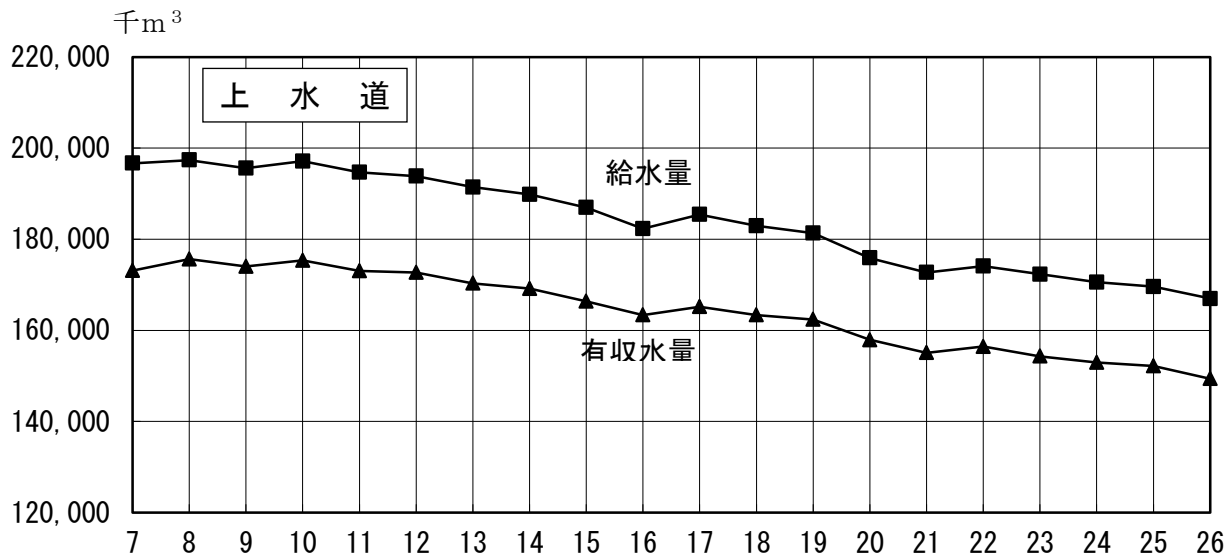
## 5 年度別給水人口の推移

(単位:人)

年度	上水道	簡易水道	専用水道	合計	総人口
7	1,243,738	133,515	9,279	1,386,532	1,545,985
8	1,246,300	134,921	9,113	1,390,334	1,543,269
9	1,246,276	135,378	9,151	1,390,805	1,539,373
10	1,247,417	135,383	8,175	1,390,975	1,535,905
11	1,247,496	135,758	7,242	1,390,496	1,530,048
12	1,245,774	134,102	6,004	1,385,880	1,519,529
13	1,243,001	134,478	5,979	1,383,458	1,513,380
14	1,247,994	128,415	6,148	1,382,557	1,508,887
15	1,246,670	126,367	8,590	1,381,627	1,503,357
16	1,243,092	125,613	1,515	1,381,627	1,495,494
17	1,239,607	124,183	1,507	1,365,297	1,484,493
18	1,233,710	122,100	2,527	1,358,337	1,475,049
19	1,229,527	121,257	2,499	1,353,283	1,465,226
20	1,231,632	116,196	2,553	1,350,381	1,457,299
21	1,237,750	102,606	2,677	1,343,033	1,449,649
22	1,232,549	100,988	2,845	1,336,382	1,443,952
23	1,228,906	98,617	5,319	1,332,842	1,433,588
24	1,224,440	94,519	6,651	1,325,610	1,422,010
25	1,221,884	87,911	6,801	1,316,596	1,411,067
26	1,215,178	86,222	5,708	1,307,108	1,399,520

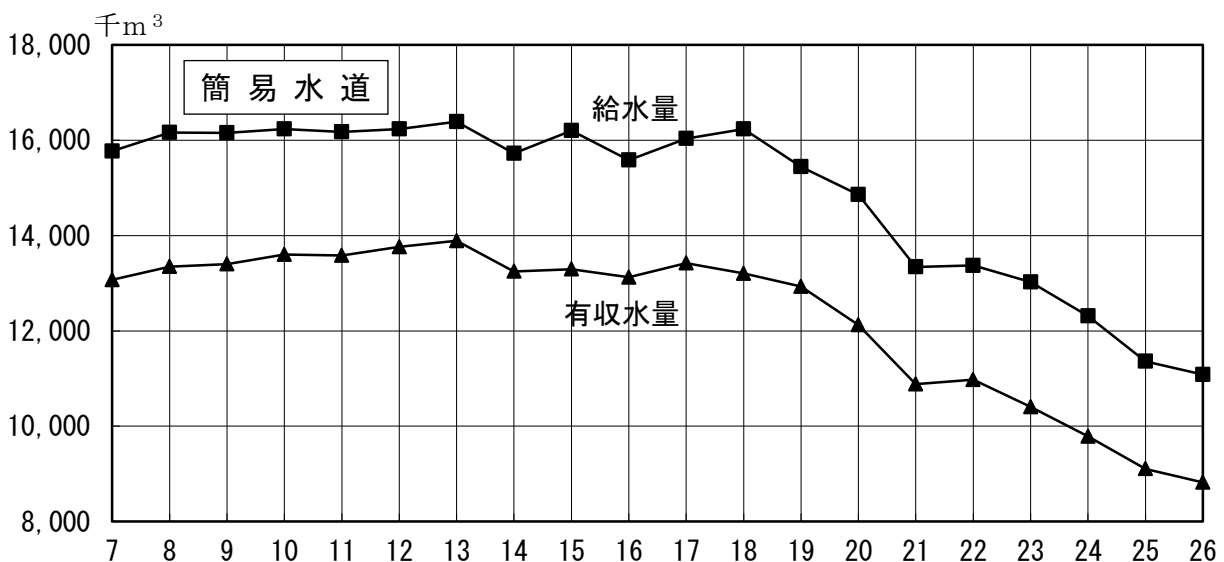
※専用水道は、自己水源のみによるもの

## 6 年間給水量・有収水量の推移



	7	8	9	10	11	12	13	14	15	16
給水量	196,677	197,368	195,576	197,143	194,685	193,856	191,424	189,807	186,958	182,319
伸率 (H7年比)	100.00	100.35	99.44	100.24	98.99	98.57	97.33	96.51	95.06	92.70
有収水量	173,091	175,603	174,051	175,379	173,043	172,679	170,316	169,160	166,357	163,368
伸率 (H7年比)	100.00	101.45	100.55	101.32	99.97	99.76	98.40	97.73	96.11	94.38

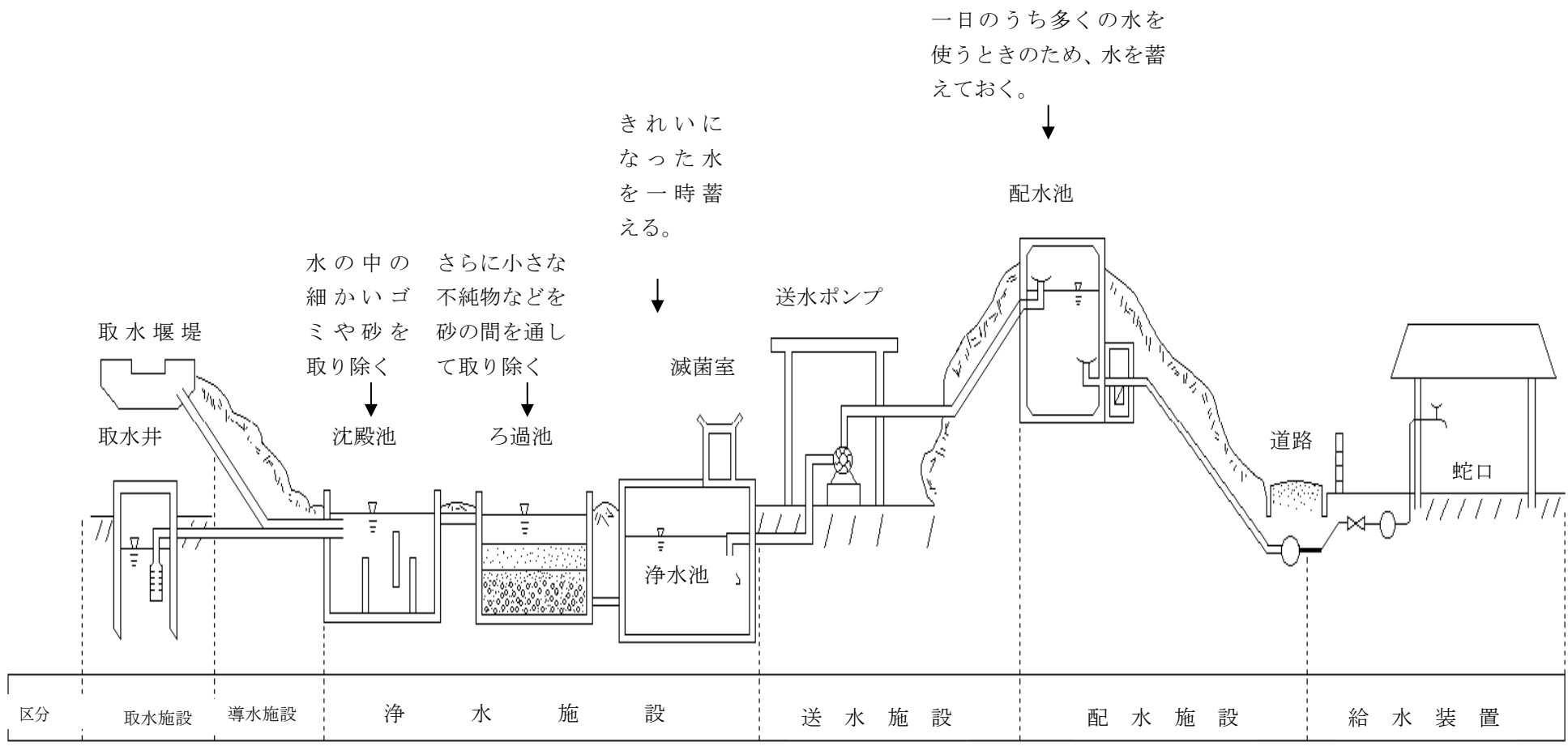
	17	18	19	20	21	22	23	24	25	26
給水量	185,399	182,924	181,318	175,873	172,706	174,066	172,304	170,552	169,598	166,960
伸率 (H7年比)	94.27	93.01	92.19	89.42	87.81	88.50	87.61	86.72	86.23	84.89
有収水量	165,174	163,361	162,378	157,912	155,067	156,452	154,308	152,957	152,146	149,364
伸率 (H7年比)	95.43	94.38	93.81	91.23	89.59	90.39	89.15	88.37	87.90	86.29



	7	8	9	10	11	12	13	14	15	16
給水量	15,769	16,163	16,152	16,235	16,174	16,234	16,387	15,724	16,203	15,585
伸率 (H7年比)	100.00	102.50	102.43	102.96	102.57	102.95	103.92	99.71	102.75	98.83
有収水量	13,072	13,346	13,403	13,603	13,581	13,762	13,889	13,249	13,294	13,124
伸率 (H7年比)	100.00	102.10	102.53	104.06	103.89	105.28	106.25	101.35	101.70	100.40

	17	18	19	20	21	22	23	24	25	26
給水量	16,036	16,234	15,441	14,859	13,342	13,372	13,025	12,312	11,359	11,084
伸率 (H7年比)	101.69	102.95	97.92	94.23	84.61	84.80	82.60	78.08	72.03	70.29
有収水量	13,421	13,206	12,931	12,126	10,885	10,973	10,405	9,788	9,105	8,819
伸率 (H7年比)	102.67	101.03	98.92	92.76	83.27	83.94	79.60	74.88	69.65	67.46

## 7 水道施設の概要（水道の水ができるまで）





### Ⅲ 上水道事業概要

# 1 上水道事業主体別の概要

台帳 番号	事業主体名	創設 許可 年月	事業計画 認可 年月日	計 画 給水人口 (人)	給水区域 内 人 口 (人)	現 在 給水人口 (人)	計画一日 最大 給水量 (m <sup>3</sup> )	原水の 種 別	浄水施設の種別
1	下 関 市	M34. 2	H25. 4. 11	270,500	267,019	260,580	118,200	ダム表浅深受	緩 29 急 35 消 3
3	宇 部 市	T13. 3	H23. 3. 29	162,524	168,719	167,892	62,721	ダム表伏受	緩 8 急 24
4	山 口 市	S 9. 7	H22. 3. 29	172,100	180,670	171,862	64,200	ダム浅	急 12 消 4
5	萩 市	S 9. 3	H17. 4. 19	40,220	35,599	35,203	21,075	伏	急 5 消 1
6	周 南 市	S13. 10	H24. 3. 30	120,000	117,896	116,306	59,500	ダム表	急 30
7	防 府 市	S24. 5	H21. 3. 30	116,670	115,932	108,696	48,500	ダム伏浅	消 5
8	下 松 市	S25. 12	S56. 1. 16	79,000	54,455	53,747	82,000	ダム浅	急 11
9	岩 国 市	S12. 7	H23. 3. 31	122,200	125,432	115,055	65,300	表伏浅深受	緩 6 急 37 消 2
10	山 陽 小 野 田 市	S 3. 12	H22. 3. 31	66,200	62,518	62,097	36,840	ダム表伏浅深受	急 26 消 2
11	光 市	S23. 11	H22. 3. 23	50,700	50,209	48,165	46,500	伏	急 4 消 1
12	長 門 市	S29. 12	H7. 4. 5	23,060	18,865	18,475	15,100	伏浅	急 9 消 1
13	柳 井 市	S11. 7	H6. 10. 6	26,000	22,797	19,617	18,000	ダム伏受	急 13
14	美 祢 市	S32. 4	H23. 3. 30	11,600	11,431	11,413	7,145	浅	消 2
20	田布施・平生水道(企)	S43. 2	H25. 5. 9	32,807	27,187	19,816	16,464	伏浅深受	急 5
27	長 門 市 ( 油 谷 )	S58. 4	H15. 8. 22	7,730	6,271	6,254	3,900	ダム伏湧	緩 3 消 5
合 計 (15事業)				1,301,311	1,265,000	1,215,178	665,445		

※ 自:自己検査、共:共同検査、他:他の水道事業者へ委託、地:地方自治体の機関へ委託  
登録:20条登録水質検査機関へ委託、そ:その他

実績最大給水量		実績平均給水量		負荷率 (%)	実績年間 給水量 (千m <sup>3</sup> )	実績有効 水量 (千m <sup>3</sup> )	実績有収 水量 (千m <sup>3</sup> )	有効率 (%)	有収率 (%)	※水質 検査 機関
一日最大 (m <sup>3</sup> )	一人 一日最大 (ℓ)	一日平均 (m <sup>3</sup> )	一人 一日平均 (ℓ)							
106,791	410	90,573	348	84.8	33,059	30,506	29,291	92.3	88.6	自
63,420	378	56,742	338	89.5	20,711	19,227	18,615	92.8	89.9	自 登録
59,411	346	52,455	305	88.3	19,146	18,677	18,125	97.6	94.7	自
16,994	483	15,088	429	88.8	5,507	4,414	4,403	80.2	80.0	登録
46,310	398	42,978	370	92.8	15,686	14,365	13,998	91.6	89.2	共
40,579	373	35,877	330	88.4	13,095	12,302	11,923	93.9	91.1	登録
52,517	977	40,611	756	77.3	14,823	13,513	13,508	91.2	91.1	共
48,074	418	42,745	372	88.9	15,602	14,393	14,302	92.3	91.7	自
30,181	486	23,219	374	76.9	8,475	8,006	7,369	94.5	86.9	自
32,239	669	25,715	534	79.8	9,386	8,525	8,457	90.8	90.1	共
8,758	474	7,707	417	88.0	2,813	2,275	2,252	80.9	80.1	登録
9,417	480	8,266	421	87.8	3,017	2,701	2,648	89.5	87.8	他
8,048	705	5,041	442	62.6	1,840	1,373	1,373	74.6	74.6	登録
8,797	444	7,797	393	88.6	2,846	2,545	2,445	89.4	85.9	他
3,088	494	2,614	418	84.7	954	657	655	68.9	68.7	登録
534,624	440	457,428	376	85.6	166,960	153,479	149,364	91.9	89.5	—



## 2 上水道年間取水量の水源別内訳

台帳 番号	事業主体名	年間取水量	地 表 水			
			ダム直接	ダム放流	湖 水	表流水自流
1	下 関 市	36,089	7,710	—	—	1,292
3	宇 部 市	22,176	—	—	—	75
4	山 口 市	19,660	—	8,883	—	—
5	萩 市	5,659	—	—	—	—
6	周 南 市	16,639	15,404	—	—	1,235
7	防 府 市	13,095	—	—	—	—
8	下 松 市	14,992	14,992	—	—	—
9	岩 国 市	16,251	—	—	—	13,694
10	山 陽 小 野 田 市	12,449	1,196	—	—	2,255
11	光 市	9,868	—	—	—	—
12	長 門 市	2,813	—	—	—	—
13	柳 井 市	3,039	—	—	—	—
14	美 祢 市	2,710	—	—	—	—
20	田布施・平生水道(企)	3,240	—	—	—	—
27	長 門 市 ( 油 谷 )	954	213	—	—	—
合 計		179,634	39,515	8,883	—	18,551

(単位:千m<sup>3</sup>)

地 下 水			原水受水	浄水受水	その他
伏 流 水	浅 井 戸 水	深 井 戸 水			
—	2,004	7	25,076	—	—
3,534	—	—	18,567	—	—
—	10,777	—	—	—	—
5,659	—	—	—	—	—
—	—	—	—	—	—
3,170	9,925	—	—	—	—
—	—	—	—	—	—
973	1,409	116	—	59	—
2,549	891	4	5,554	—	—
9,868	—	—	—	—	—
1,284	1,529	—	—	—	—
—	—	—	—	3,039	—
—	2,710	—	—	—	—
756	628	5	—	1,851	—
636	—	—	—	—	105
28,429	29,873	132	49,197	4,949	105

### 3 上水道計画一日最大取水量

台帳 番号	事業主体名	合計	地 表 水			
			ダム直接	ダム放流	湖 水	表流水自流
1	下 関 市	178,881	54,400	—	—	5,730
3	宇 部 市	124,700	12,300	—	—	24,000
4	山 口 市	64,898	—	31,956	—	—
5	萩 市	21,075	—	—	—	—
6	周 南 市	66,600	58,600	5,000	—	3,000
7	防 府 市	95,000	—	27,500	—	—
8	下 松 市	84,000	40,000	40,000	—	—
9	岩 国 市	98,112	—	—	—	84,135
10	山 陽 小 野 田 市	48,430	4,500	—	—	13,000
11	光 市	50,000	—	—	—	—
12	長 門 市	15,300	—	—	—	—
13	柳 井 市	25,090	12,450	—	—	—
14	美 祢 市	11,841	—	—	—	—
20	田布施・平生水道(企)	17,370	—	—	—	—
27	長 門 市 ( 油 谷 )	4,675	734	—	—	—
合 計		905,972	182,984	104,456	—	129,865

(単位:m<sup>3</sup>)

地 下 水			原 水 受 水	浄 水 受 水	そ の 他
伏 流 水	浅 井 戸 水	深 井 戸 水			
—	10,425	326	108,000	—	—
20,400	—	—	68,000	—	—
—	32,942	—	—	—	—
21,075	—	—	—	—	—
—	—	—	—	—	—
27,500	40,000	—	—	—	—
—	4,000	—	—	—	—
3,600	6,575	2,472	—	1,330	—
7,200	2,800	30	20,900	—	—
50,000	—	—	—	—	—
12,450	2,850	—	—	—	—
2,200	—	—	—	10,440	—
—	11,841	—	—	—	—
2,500	9,200	20	—	5,650	—
3,586	—	—	—	—	355
150,511	120,633	2,848	196,900	17,420	355

#### 4 上水道実績年間給水量の推移

台帳 番号	事業主体名	22		23	
		水量	伸率	水量	伸率
1	下 関 市	35,400	▲ 0.1	34,715	▲ 1.9
3	宇 部 市	21,860	▲ 0.9	21,435	▲ 1.9
4	山 口 市	19,629	1.1	19,525	▲ 0.5
5	萩 市	6,030	6.2	5,828	▲ 3.3
6	周 南 市	16,766	▲ 0.5	16,684	▲ 0.5
7	防 府 市	13,775	▲ 0.4	13,608	▲ 1.2
8	下 松 市	14,385	6.1	14,084	▲ 2.1
9	岩 国 市	15,290	0.6	15,382	0.6
10	山 陽 小 野 田 市	9,227	▲ 0.4	9,188	▲ 0.4
11	光 市	9,950	1.6	9,994	0.4
12	長 門 市	3,006	0.6	2,979	▲ 0.9
13	柳 井 市	3,223	1.5	3,129	▲ 2.9
14	美 祢 市	1,909	1.7	1,937	1.5
20	田 布 施 ・ 平 生 水 道 ( 企 )	2,663	2.0	2,852	7.1
27	長 門 市 ( 油 谷 )	953	▲ 0.5	964	1.2
合 計		174,066	▲ 1.3	172,304	▲ 1

※ 分水量は除く

(単位:千m<sup>3</sup>、%)

24		25		26	
水 量	伸 率	水 量	伸 率	水 量	伸 率
34,221	▲ 1.4	33,809	▲ 1.2	33,059	▲ 2.2
21,078	▲ 1.7	21,071	▲ 0.0	20,711	▲ 1.7
19,426	▲ 0.5	19,404	▲ 0.1	19,146	▲ 1.3
5,708	▲ 2.1	5,489	▲ 3.8	5,507	0.3
16,560	▲ 0.7	16,282	▲ 1.7	15,686	▲ 3.7
13,327	▲ 2.1	13,280	▲ 0.4	13,095	▲ 1.4
14,171	0.6	14,053	▲ 0.8	14,823	5.5
15,617	1.5	16,043	2.7	15,602	▲ 2.7
9,058	▲ 1.4	8,954	▲ 1.1	8,475	▲ 5.3
9,775	▲ 2.2	9,553	▲ 2.3	9,386	▲ 1.7
2,831	▲ 5.0	2,876	1.6	2,813	▲ 2.2
3,188	1.9	3,182	▲ 0.2	3,017	▲ 5.2
1,862	▲ 3.9	1,870	0.4	1,840	▲ 1.6
2,711	▲ 4.9	2,705	▲ 0.2	2,846	5.2
1,019	5.7	1,027	0.8	954	▲ 7.1
170,552	▲ 1	169,598	▲ 0.6	166,960	▲ 1.6

## 5 上水道実績年間有収水量の推移

台帳 番号	事業主体名	22		23	
		水量	伸率	水量	伸率
1	下 関 市	31,600	▲ 0.2	30,931	▲ 2.1
3	宇 部 市	19,897	0.2	19,579	▲ 1.6
4	山 口 市	18,615	1.4	18,460	▲ 0.8
5	萩 市	4,914	1.1	4,749	▲ 3.4
6	周 南 市	14,936	0.8	14,748	▲ 1.3
7	防 府 市	12,374	0.2	12,134	▲ 1.9
8	下 松 市	12,739	4.8	12,584	▲ 1.2
9	岩 国 市	14,302	0.3	14,160	▲ 1.0
10	山 陽 小 野 田 市	7,981	▲ 0.4	7,943	▲ 0.5
11	光 市	8,906	1.6	8,949	0.5
12	長 門 市	2,638	1.9	2,632	▲ 0.2
13	柳 井 市	2,840	1.3	2,770	▲ 2.5
14	美 祢 市	1,443	3.7	1,467	1.7
20	田 布 施 ・ 平 生 水 道 ( 企 )	2,508	3.1	2,484	▲ 1.0
27	長 門 市 ( 油 谷 )	759	0.5	718	▲ 5.4
合 計		156,452	▲ 2.8	154,308	▲ 1.4

※ 分水量は除く

(単位:千m<sup>3</sup>、%)

24		25		26	
水量	伸率	水量	伸率	水量	伸率
30,424	▲ 1.6	30,031	▲ 1.3	29,291	▲ 2.5
19,295	▲ 1.5	19,229	▲ 0.3	18,615	▲ 3.2
18,241	▲ 1.2	18,267	0.1	18,125	▲ 0.8
4,628	▲ 2.5	4,554	▲ 1.6	4,403	▲ 3.3
14,676	▲ 0.5	14,389	▲ 2.0	13,998	▲ 2.7
12,057	▲ 0.6	12,104	0.4	11,923	▲ 1.5
12,773	1.5	12,663	▲ 0.9	13,508	6.7
14,406	1.7	14,791	2.7	14,302	▲ 3.3
7,849	▲ 1.2	7,757	▲ 1.2	7,369	▲ 5.0
8,754	▲ 2.2	8,607	▲ 1.7	8,457	▲ 1.7
2,471	▲ 6.1	2,381	▲ 3.6	2,252	▲ 5.4
2,790	0.7	2,771	▲ 0.7	2,648	▲ 4.4
1,403	▲ 4.4	1,406	0.2	1,373	▲ 2.3
2,475	▲ 0.4	2,496	0.8	2,445	▲ 2.0
715	▲ 0.4	700	▲ 2.1	655	▲ 6.4
152,957	▲ 0.9	152,146	▲ 0.5	149,364	▲ 1.8



## 6 上水道需要用途別給水状況(年間有収水量)

台帳 番号	事業主体名	生活用		業務用	
			構成比		構成比
1	下 関 市	20,587	70.3	6,960	23.8
3	宇 部 市	13,151	70.6	4,326	23.2
4	山 口 市	14,198	78.3	3,758	20.7
5	萩 市	3,065	69.6	1,074	24.4
6	周 南 市	9,203	65.7	2,901	20.7
7	防 府 市	8,687	72.9	2,615	21.9
8	下 松 市	4,684	34.7	1,473	10.9
9	岩 国 市	10,398	72.7	2,336	16.3
10	山 陽 小 野 田 市	5,175	70.2	1,098	14.9
11	光 市	4,234	50.1	788	9.3
12	長 門 市	1,489	66.1	497	22.1
13	柳 井 市	1,544	58.3	1,001	37.8
14	美 祢 市	888	64.7	361	26.3
20	田布施・平生水道(企)	1,563	63.9	233	9.5
27	長 門 市 ( 油 谷 )	535	81.7	120	18.3
合 計		99,401	66.5	29,541	19.8

※ 分水量は除く

(単位:千m<sup>3</sup>)

工場用	その他		計	
	構成比	構成比		構成比
1,741	5.9	3	29,291	100
1,128	6.1	10	18,615	100
149	0.8	20	18,125	100
—	—	264	4,403	100
1,847	13.2	47	13,998	100
619	5.2	2	11,923	100
7,317	54.2	34	13,508	100
1,464	10.2	104	14,302	100
1,066	14.5	30	7,369	100
3,432	40.6	3	8,457	100
265	11.8	1	2,252	100
103	3.9	—	2,648	100
122	8.9	2	1,373	100
542	22.2	107	2,445	100
—	—	—	655	100
19,795	13.3	627	149,364	100

## 7 上水道供給単価及び給水原価の推移

台帳 番号	事業主体名	供給単価				
		22	23	24	25	26
1	下 関 市	168.86	192.33	194.98	195.35	195.37
3	宇 部 市	184.91	185.15	185.94	186.23	185.99
4	山 口 市	166.47	168.66	170.68	170.98	170.75
5	萩 市	100.94	110.07	119.67	119.82	120.18
6	周 南 市	182.67	183.15	175.51	173.40	172.00
7	防 府 市	159.85	159.30	159.10	159.20	159.09
8	下 松 市	83.56	84.89	83.79	84.51	78.52
9	岩 国 市	109.10	108.95	110.56	125.38	125.93
10	山 陽 小 野 田 市	173.55	173.70	174.03	174.58	175.95
11	光 市	98.26	118.35	121.83	122.02	122.28
12	長 門 市	134.94	135.08	136.26	136.83	138.43
13	柳 井 市	216.21	216.13	216.29	216.43	216.40
14	美 祢 市	126.69	129.43	127.33	127.71	128.19
20	田 布 施 ・ 平 生 水 道 ( 企 )	194.31	194.23	194.15	208.21	218.01
27	長 門 市 ( 油 谷 )	129.85	130.22	130.97	131.62	133.12
	平 均	148.68	152.64	153.41	155.48	156.01

(単位:円/m<sup>3</sup>)

給 水 原 価				
22	23	24	25	26
179.67	177.72	183.68	183.67	170.34
164.94	165.75	164.39	160.98	169.08
156.92	160.14	161.51	163.84	154.95
111.63	115.81	118.52	116.82	111.69
164.05	166.85	163.77	159.57	158.88
140.42	145.36	145.34	145.20	134.76
80.32	81.55	78.94	77.70	67.84
110.21	112.42	114.80	122.53	122.09
163.86	172.81	172.68	160.98	153.44
114.45	119.94	118.35	120.86	119.38
118.61	126.90	124.51	126.52	130.01
294.97	297.46	300.33	311.44	321.86
187.54	183.94	181.92	173.15	190.78
282.10	280.96	279.76	283.76	282.72
168.16	166.19	180.59	176.37	177.38
162.52	164.92	165.94	165.56	164.35

## 8 上水道財務状況(損益計算書)

台帳 番号	事業主体名	1 総収益			
		(① + ② + ③)	① 営業収益	② 営業外収益	③ 特別利益
1	下 関 市	6,736,477	5,921,455	814,103	919
3	宇 部 市	3,841,942	3,539,172	302,415	355
4	山 口 市	4,522,525	3,116,676	562,636	843,213
5	萩 市	581,946	545,474	36,472	—
6	周 南 市	2,870,917	2,506,024	362,807	2,086
7	防 府 市	2,145,360	1,985,395	159,965	—
8	下 松 市	1,405,427	1,061,480	343,947	—
9	岩 国 市	2,117,759	1,817,078	300,677	4
10	山 陽 小 野 田 市	1,403,498	1,339,531	63,967	—
11	光 市	1,907,087	1,867,558	39,529	—
12	長 門 市	350,773	312,436	38,337	—
13	柳 井 市	854,777	648,178	206,599	—
14	美 祢 市	250,007	181,069	68,938	—
20	田布施・平生水道(企)	782,265	551,064	231,201	—
27	長 門 市 ( 油 谷 )	131,228	87,336	43,892	—
合 計		29,901,988	25,479,926	3,575,485	846,577

(単位:千円)

2 総費用 (④ + ⑤ + ⑥)	当 年 度 純 損 益 ( 1 - 2 )			料 金 収 入	料 金 収 入 総 収 益 %	
	④ 営業費用	⑤ 営業外費用	⑥ 特別損失			
7,010,997	5,161,913	318,651	1,530,433	▲ 274,520	5,722,734	85.0
3,370,144	2,976,332	319,941	73,871	471,798	3,462,330	90.1
3,783,056	2,832,896	349,920	600,240	739,469	3,094,929	68.4
587,836	470,983	37,976	78,877	▲ 5,890	529,165	90.9
2,586,311	2,196,491	307,444	82,376	284,606	2,407,847	83.9
1,766,452	1,481,135	264,878	20,439	378,908	1,896,802	88.4
1,240,518	976,521	123,406	140,591	164,909	1,060,676	75.5
1,917,162	1,794,970	77,964	44,228	200,597	1,800,987	85.0
1,225,614	1,050,405	84,574	90,635	177,884	1,296,591	92.4
1,994,933	1,557,469	196,373	241,091	▲ 87,846	1,034,124	54.2
315,241	265,571	43,796	5,874	35,532	311,866	88.9
966,334	836,241	52,030	78,063	▲ 111,557	573,104	67.0
265,679	228,974	32,934	3,771	▲ 15,672	175,976	70.4
733,561	657,502	71,455	4,604	48,704	533,025	68.1
160,173	151,939	7,308	926	▲ 28,945	87,244	66.5
27,924,011	22,639,342	2,288,650	2,996,019	1,977,977	23,987,400	80.2

## 9 上水道財務状況(費用構成)

台帳 番号	事業主体名	費用合計		人件費	動力費
			受託工事費 を除く		
1	下 関 市	7,010,997	7,002,654	1,006,649	306,279
3	宇 部 市	3,370,144	3,370,144	1,033,270	131,042
4	山 口 市	3,783,056	3,748,633	382,023	162,923
5	萩 市	587,836	587,836	160,068	36,699
6	周 南 市	2,586,311	2,586,311	527,556	88,980
7	防 府 市	1,766,452	1,766,452	214,395	82,609
8	下 松 市	1,240,518	1,240,518	168,712	40,354
9	岩 国 市	1,917,162	1,917,162	673,598	128,142
10	山 陽 小 野 田 市	1,225,614	1,221,354	386,997	50,794
11	光 市	1,994,933	1,282,058	275,954	59,985
12	長 門 市	315,241	315,241	58,749	25,604
13	柳 井 市	966,334	966,334	128,794	696
14	美 祢 市	265,679	265,679	30,938	25,080
20	田布施・平生水道(企)	733,561	733,561	46,925	19,473
27	長 門 市 ( 油 谷 )	160,173	160,173	11,829	18,454
合 計		27,924,011	27,164,110	5,106,457	1,177,114

(単位:千円)

修繕費	薬品費	支払利息	減価償却費	受水費	その他	受託工事費
309,658	70,191	315,569	2,059,550	339,647	2,595,111	8,343
117,101	45,305	279,999	1,002,856	136,983	623,588	—
239,442	70,749	330,450	1,345,640	—	1,217,406	34,423
17,901	1,209	37,590	142,573	—	191,796	—
40,020	23,797	199,605	998,789	59,364	648,200	—
21,814	3,762	263,935	801,558	—	378,379	—
54,834	15,364	116,969	537,908	—	306,377	—
72,661	20,597	75,763	531,605	14,454	400,342	—
58,212	12,236	84,498	362,943	48,239	217,435	4,260
22,110	2,912	123,846	371,629	—	425,622	712,875
19,043	2,428	41,366	114,195	—	53,856	—
27,028	265	50,258	147,994	457,272	154,027	—
15,378	19,441	31,897	83,444	—	59,501	—
28,439	—	68,704	212,734	247,470	109,816	—
8,725	1,166	7,308	48,728	—	63,963	—
1,052,366	289,422	2,027,757	8,762,146	1,303,429	7,445,419	759,901



## 10 上水道財務状況(費用構成比)

台帳 番号	事業主体名	費用合計 (受託工事費除く)	人件費		動力費
				給料・手当	
1	下 関 市	100.0	14.4	81.1	4.4
3	宇 部 市	100.0	30.7	77.5	3.9
4	山 口 市	100.0	10.2	80.6	4.3
5	萩 市	100.0	27.2	77.2	6.2
6	周 南 市	100.0	20.4	58.5	3.4
7	防 府 市	100.0	12.1	82.1	4.7
8	下 松 市	100.0	13.6	81.1	3.3
9	岩 国 市	100.0	35.1	67.1	6.7
10	山 陽 小 野 田 市	100.0	31.7	81.4	4.2
11	光 市	100.0	21.5	82.1	4.7
12	長 門 市	100.0	18.6	83.4	8.1
13	柳 井 市	100.0	13.3	81.8	0.1
14	美 祢 市	100.0	11.6	81.9	9.4
20	田布施・平生水道(企)	100.0	6.4	81.6	2.7
27	長 門 市 ( 油 谷 )	100.0	7.4	84.8	11.5
全 体		100.0	18.8	76.2	4.3

(単位:%)

修繕費	薬品費	支払利息	減価償却費	受水費	その他
4.4	1.0	4.5	29.4	4.9	37.1
3.5	1.3	8.3	29.8	4.1	18.5
6.4	1.9	8.8	35.9	—	32.5
3.0	0.2	6.4	24.3	—	32.6
1.5	0.9	7.7	38.6	2.3	25.1
1.2	0.2	14.9	45.4	—	21.4
4.4	1.2	9.4	43.4	—	24.7
3.8	1.1	4.0	27.7	0.8	20.9
4.8	1.0	6.9	29.7	3.9	17.8
1.7	0.2	9.7	29.0	—	33.2
6.0	0.8	13.1	36.2	—	17.1
2.8	—	5.2	15.3	47.3	15.9
5.8	7.3	12.0	31.4	—	22.4
3.9	—	9.4	29.0	33.7	15.0
5.4	0.7	4.6	30.4	—	39.9
3.9	1.1	7.5	32.3	4.8	27.4

## 11 上水道有収水量1m<sup>3</sup>当り費用構成

台帳 番号	事業主体名	費用合計 (受託工事費除く)	人件費		動力費
				給料・手当	
1	下 関 市	239.1	34.4	27.9	10.5
3	宇 部 市	181.0	55.5	43.0	7.0
4	山 口 市	206.8	21.1	17.0	9.0
5	萩 市	133.5	36.4	28.1	8.3
6	周 南 市	184.8	37.7	22.1	6.4
7	防 府 市	148.2	18.0	14.8	6.9
8	下 松 市	91.8	12.5	10.1	3.0
9	岩 国 市	134.0	47.1	31.6	9.0
10	山 陽 小 野 田 市	165.7	52.4	42.7	6.9
11	光 市	151.6	32.6	26.8	7.1
12	長 門 市	140.0	26.1	21.8	11.4
13	柳 井 市	364.9	48.6	39.8	0.3
14	美 祢 市	193.5	22.5	18.5	18.3
20	田布施・平生水道(企)	300.0	19.2	15.7	8.0
27	長 門 市 ( 油 谷 )	244.5	18.1	15.3	28.2
全 体		181.9	34.2	26.1	7.9

(単位:円/m<sup>3</sup>)

修繕費	薬品費	支払利息	減価償却費	受水費	その他
10.6	2.4	10.8	70.3	11.6	88.6
6.3	2.4	15.0	53.9	7.4	33.5
13.2	3.9	18.2	74.2	—	67.2
4.1	0.3	8.5	32.4	—	43.6
2.9	1.7	14.3	71.4	4.2	46.3
1.8	0.3	22.1	67.2	—	31.7
4.1	1.1	8.7	39.8	—	22.7
5.1	1.4	5.3	37.2	1.0	28.0
7.9	1.7	11.5	49.3	6.5	29.5
2.6	0.3	14.6	43.9	—	50.3
8.5	1.1	18.4	50.7	—	23.9
10.2	0.1	19.0	55.9	172.7	58.2
11.2	14.2	23.2	60.8	—	43.3
11.6	—	28.1	87.0	101.2	44.9
13.3	1.8	11.2	74.4	—	97.7
7.0	1.9	13.6	58.7	8.7	49.8

## 12 管種別延長(導水管)

(単位:m)

台帳 番号	事業主体名	鑄鉄管	ダクタイル鑄鉄管	鋼管	石綿セメント管
1	下 関 市	7,874	43,904	1,325	—
3	宇 部 市	8,992	2,878	290	—
4	山 口 市	—	3,213	5,227	—
5	萩 市	—	—	—	—
6	周 南 市	1,095	5,588	40	—
7	防 府 市	—	1,523	—	—
8	下 松 市	—	168	10	—
9	岩 国 市	7	4,703	507	70
10	山 陽 小 野 田 市	615	4,157	5,734	—
11	光 市	—	850	—	—
12	長 門 市	—	352	—	—
13	柳 井 市	—	821	8,241	—
14	美 祢 市	105	2,134	36	—
20	田布施・平生水道(企)	—	968	—	—
27	長 門 市 ( 油 谷 )	—	30	—	—
	合 計	18,688	71,289	21,410	70

(単位:m)

硬質ビニル管	コンクリート管	鉛管	その他	合計
3,850	—	—	201	57,154
90	140	—	—	12,390
—	—	—	18	8,458
—	—	—	—	—
—	924	—	658	8,305
124	171	—	—	1,818
—	—	—	—	178
965	—	—	4,407	10,659
—	—	—	367	10,873
1,799	—	—	—	2,649
—	—	—	118	470
—	965	—	33	10,060
120	—	—	—	2,395
659	—	—	97	1,724
970	—	—	23	1,023
8,577	2,200	—	5,922	128,156

### 13 管種別延長(送水管)

(単位:m)

台帳 番号	事業主体名	鑄鉄管	ダクタイル鑄鉄管	鋼管	石綿セメント管
1	下 関 市	1,355	52,603	11,823	—
3	宇 部 市	822	2,187	1,655	—
4	山 口 市	—	45,360	15,862	—
5	萩 市	5,405	12,400	172	—
6	周 南 市	—	4,124	984	—
7	防 府 市	—	3,073	71	—
8	下 松 市	—	—	—	—
9	岩 国 市	—	26,172	167	—
10	山 陽 小 野 田 市	2,924	11,659	6,030	356
11	光 市	3,500	4,572	6,396	—
12	長 門 市	1,402	1,481	4	2
13	柳 井 市	—	—	—	—
14	美 祢 市	—	6,667	94	—
20	田布施・平生水道(企)	—	2,029	350	180
27	長 門 市 ( 油 谷 )	—	4,179	20	—
合 計		15,408	176,506	43,628	538

(単位:m)

硬質ビニル管	コンクリート管	鉛管	その他	合計
1,262	—	—	15,150	82,193
—	—	—	—	4,664
478	—	—	138	61,838
1,387	—	—	878	20,242
—	—	—	62	5,170
594	—	—	12,735	16,473
—	—	—	—	—
4,358	—	—	8,885	39,582
—	—	—	—	20,969
905	—	—	1,562	16,935
34	—	—	—	2,923
—	—	—	—	—
120	—	—	—	6,881
587	—	—	—	3,146
2,727	—	—	3,200	10,126
12,452	—	—	42,610	291,142



# 14 管種別延長(配水本管)

(単位:m)

台帳 番号	事業主体名	鑄鉄管	ダクタイル鑄鉄管	鋼管	石綿セメント管
1	下 関 市	2,939	49,887	1,049	—
3	宇 部 市	3,968	48,227	2,420	—
4	山 口 市	—	—	—	—
5	萩 市	5,881	9,196	340	—
6	周 南 市	77	7,181	227	—
7	防 府 市	1,240	22,707	2,141	—
8	下 松 市	—	12,977	—	—
9	岩 国 市	433	13,348	233	—
10	山 陽 小 野 田 市	3,060	2,919	2,189	—
11	光 市	100	416	1,176	—
12	長 門 市	2,221	16,489	21	—
13	柳 井 市	—	2,552	—	—
14	美 祢 市	—	600	—	—
20	田布施・平生水道(企)	—	—	—	—
27	長 門 市 ( 油 谷 )	—	9,009	286	—
合 計		19,919	195,508	10,082	—

(単位:m)

硬質ビニル管	コンクリート管	鉛管	その他	合計
—	—	—	87	53,962
—	—	—	729	55,344
—	—	—	—	—
—	—	—	—	15,417
—	—	—	377	7,862
—	—	—	22	26,110
—	—	—	63	13,040
—	—	—	—	14,014
—	—	—	—	8,168
—	—	—	—	1,692
—	—	—	510	19,241
—	—	—	20	2,572
—	—	—	—	600
—	—	—	—	—
62,890	—	—	18,196	90,381
62,890	—	—	20,004	308,403

# 15 管種別延長(配水支管)

(単位:m)

台帳 番号	事業主体名	鑄鉄管	ダクタイル鑄鉄管	鋼管	石綿セメント管
1	下 関 市	38,136	873,228	11,747	—
3	宇 部 市	28,646	480,263	8,228	—
4	山 口 市	5,925	691,388	3,609	4,803
5	萩 市	51,627	86,946	13,739	—
6	周 南 市	15,642	224,286	17,478	—
7	防 府 市	8,869	330,172	1,490	10
8	下 松 市	2,628	135,433	868	—
9	岩 国 市	62,779	252,592	15,736	—
10	山 陽 小 野 田 市	43,677	172,498	2,636	910
11	光 市	20,556	128,305	2,210	—
12	長 門 市	3,689	35,469	803	—
13	柳 井 市	1,531	78,981	4,004	—
14	美 祢 市	2,701	65,625	1,025	2,122
20	田布施・平生水道(企)	3,243	76,062	2,949	261
27	長 門 市 ( 油 谷 )	—	20	805	—
合 計		289,649	3,631,268	87,327	8,106

(単位:m)

硬質ビニル管	コンクリート管	鉛管	その他	合計
635,423	—	—	28,044	1,586,578
496,947	—	—	11,164	1,025,248
192,288	—	—	245,583	1,143,596
11,790	—	—	12,182	176,284
241,692	—	—	76,503	575,601
160,259	—	—	72,862	573,662
138,603	—	—	2,491	280,023
401,168	—	—	38,991	771,266
138,713	—	—	17,213	375,647
53,648	—	—	73,291	278,010
55,365	—	—	25,335	120,661
11,940	—	—	7,935	104,391
53,949	—	—	9,930	135,352
153,710	—	—	15,453	251,678
38,838	—	—	25,779	65,442
2,784,333	—	—	662,756	7,463,439

# 16 上水道料金一覧表

(平成27年4月1日現在)

事業体名	下 関 市	宇 部 市	山 口 市	萩 市	周 南 市	防 府 市	下 松 市	岩 国 市	山陽小野田市	光 市	長 門 市	
施行年月日	26.4.1	26.4.1	26.4.1	26.4.1	26.4.1	26.4.1	26.4.1	26.4.1	26.4.1	26.4.1	26.4.1	
家庭用	1～5 6 7 8 9 10㎡	1,133～1,173 1,183 1,193 1,203 1,213 1,223	} 1,220	1,058～1,144 1,166 1,188 1,209 1,231 1,252	} 1,004	918 993 1,069 1,144 1,220 1,296	1,044～1,117 1,134 1,150 1,166 1,182 1,198	447～771 771	464～594 626 658 691 723 756	} 1,166 1,296 1,425 1,555	615 625 635 755 880 1,000	} 1,080
	口径別料金の場合は13mm	11 12 13 14 15 20 30 40 50	1,406 1,589 1,772 1,955 2,138 3,053 4,883 7,693 10,503	1,401 1,583 1,764 1,946 2,127 3,034 5,216 7,398 9,579	1,387 1,522 1,657 1,792 1,927 2,813 5,081 7,349 9,617	1,123 1,242 1,360 1,479 1,598 2,192 3,380 4,568 5,756	1,450 1,604 1,759 1,913 2,068 2,840 4,924 7,290 9,655	1,328 1,458 1,587 1,717 1,846 2,494 4,600 6,706 8,812	844 918 991 1,065 1,138 1,505 2,240 3,071 3,903	847 939 1,031 1,123 1,215 1,674 2,808 4,320 5,832	1,684 1,814 1,944 2,073 2,203 2,851 4,147 5,443 6,739	1,125 1,245 1,365 1,490 1,610 2,220 3,440 4,660 5,880
事業体名	柳 井 市	美 祢 市	田布施平生水道(企)									
施行年月日	26.4.1	26.4.1	26.4.1									
家庭用	1～5 6 7 8 9 10㎡	} 1,458	} 1,204	} 1,641 1,889 2,138								
	口径別料金の場合は13mm	11 12 13 14 15 20 30 40 50	1,323 1,443 1,563 1,683 1,803 2,402 3,601 4,962 6,323	2,386 2,634 2,883 3,131 3,380 4,622 7,106 9,590 12,074								

※ 消費税、メーター使用料を含む。

## IV 簡易水道事業概要

簡易水道事業別の概要 (1-1)

番号	市町名	事業名	経営の種別	給水開始年月日			認可年月日			計画給水人口(人)	給水区域内人口(人)	現在給水人口(人)	給水区域面積(km <sup>2</sup> )
				年	月	日	年	月	日				
1	山口市	嘉年	市営	S 37	4	1	S 55	12	18	820	360	356	5.50
2	山口市	徳佐	市営	S 35	7	1	H 26	10	6	2,270	2,434	2,188	20.70
3	山口市	篠生	市営	S 35	6	1	S 60	5	28	2,980	1,738	1,568	16.80
4	山口市	長門峡	市営	S 36	7	1	S 47	12	27	300	135	133	1.10
5	山口市	生雲	市営	S 35	6	1	S 55	2	2	1,300	517	502	1.60
6	山口市	赤松	市営	S 37	4	1	H 6	3	3	300	150	141	4.00
7	山口市	吉部野	市営	H 11	12	27	H 9	2	24	200	97	79	1.70
8	山口市	篠目	市営	H 15	8	1	H 12	3	7	510	347	127	7.10
山口市計		8事業								8,680	5,778	5,094	58.50
9	萩市	大島	市営	S 32	10	23	H 11	1	22	1,023	774	774	0.20
10	萩市	見島	市営	S 32	9	15	H 7	4	5	1,130	794	776	0.40
11	萩市	相島	市営	S 37	7	1	H 11	1	22	284	169	169	0.20
12	萩市	三見	市営	S 35	5	10	S 50	6	6	1,600	821	780	0.60
13	萩市	三見市	市営	H 13	6	1	H 12	3	21	120	89	62	0.05
14	萩市	大井	市営	H 19	10	1	H 17	5	9	310	218	173	103.00
15	萩市	むつみ	市営	S 29	4	1	H 13	3	30	1,356	1,141	1,065	20.50
16	萩市	片俣	市営	S 60	3	1	H 13	12	21	174	129	129	1.70
17	萩市	湯の口	市営	H 16	4	1	H 13	3	28	135	81	41	2.80
18	萩市	須佐	市営	S 36	10	1	S 13	3	7	2,900	1,732	1,715	2.20
19	萩市	三原野	市営	H 7	7	1	H 5	3	18	511	285	280	4.00
20	萩市	弥富	市営	S 35	8	5	H 13	3	7	360	263	255	3.00
21	萩市	弥富上	市営	H 11	3	1	H 8	3	27	240	139	138	3.80
22	萩市	紫福	市営	S 59	12	6	S 53	11	27	1,700	915	914	40.10
23	萩市	平わらび	市営	H 8	6	5	H 6	3	18	180	96	96	1.20
24	萩市	福井上	市営	H 9	4	10	H 6	3	18	170	122	122	1.20
25	萩市	福川	市営	H 10	4	10	H 12	3	31	1,070	783	783	12.00
26	萩市	江崎	市営	S 30	3	30	S 60	5	21	3,700	1,783	1,783	6.00
27	萩市	小川	市営	S 55	10	1	H 12	8	25	785	710	628	6.00
28	萩市	明木	市営	H 15	4	1	H 12	3	28	890	804	612	4.80
29	萩市	木間	市営	H 22	4	1	H 20	12	26	154	142	108	27.32
萩市計		21事業								18,792	11,990	11,403	241.07
30	下松市	米川地区	市営	S 55	4	1	S 54	4	1	535	380	343	0.50
下松市計		1事業								535	380	343	0.50
31	岩国市	柱島	市営	S 47	9	11	H 10	4	24	900	175	175	0.40
32	岩国市	端島	市営	S 43	8	1	H 2	2	5	260	30	30	0.10
33	岩国市	黒島	市営	S 43	8	1	H 2	2	5	110	25	25	0.10
34	岩国市	広瀬	市営	S 39	4	1	H 16	7	16	2,270	1,808	1,516	1.00
35	岩国市	向峠	市営	S 63	1	1	S 60	5	13	232	117	117	0.20
36	岩国市	宇佐郷	市営	H 19	2	1	H 16	10	28	126	88	70	0.20
37	岩国市	南桑	市営	S 45	4	1	S 53	11	27	500	251	251	0.10
38	岩国市	河山	市営	S 45	4	1	H 14	8	12	560	392	387	0.20
岩国市計		8事業								4,958	2,886	2,571	2.30
39	光市	牛島	市営	H 11	4	1	H 10	3	24	142	56	56	0.10
光市計		1事業								142	56	56	0.10
40	長門市	俵山	市営	S 38	4	1	H 14	12	20	505	350	344	0.20
41	長門市	三隅上地区	市営	S 52	4	1	H 8	3	29	814	562	514	1.50
42	長門市	三隅中地区	市営	S 46	4	1	S 60	4	8	2,000	1,656	1,514	3.80
43	長門市	三隅下地区	市営	S 50	10	1	H 16	3	31	3,575	3,114	2,846	6.70
44	長門市	日置	市営	S 29	3	31	H 16	3	30	4,620	4,046	4,025	18.20
長門市計		5事業								11,514	9,728	9,243	30.40
45	柳井市	伊保庄	市営	S 30	3	31	H 26	6	17	2,323	2,745	2,048	2.81
46	柳井市	阿月	市営	S 30	3	31	H 26	6	17	429	538	370	1.10
47	柳井市	平郡西	市営	S 42	1	31	H 12	6	23	255	153	153	0.20
48	柳井市	平郡東	市営	S 44	3	31	H 26	3	5	234	232	232	0.20
49	柳井市	大島	市営	S 33	9	1	H 26	6	17	2,603	2,984	2,472	2.10
柳井市計		5事業								5,844	6,652	5,275	6.41

簡易水道事業別の概要 (1-2)

番号	市町名	事業名	料金体系	基本水量 (m <sup>3</sup> )	基本料金 (円)	超過料金 (円)	メーター使用料 (円)	10m <sup>3</sup> 当り使用料 (円)	計画1日最大給水量 (m <sup>3</sup> )	実績年間給水量 (m <sup>3</sup> )	実績1日最大給水量 (m <sup>3</sup> )	一人一日平均給水量 (ℓ)
1	山口市	嘉年	用途別	10	1,440	165		1,440	198	44,792	170	345
2	山口市	徳佐	用途別	10	1,440	165		1,440	1,170	282,382	930	354
3	山口市	篠生	用途別	10	1,440	165		1,440	686	189,527	645	331
4	山口市	長門峡	用途別	10	1,440	165		1,440	68	21,900	68	451
5	山口市	生雲	用途別	10	1,440	165		1,440	375	92,310	307	504
6	山口市	赤松	用途別	10	1,440	165		1,440	75	12,964	55	252
7	山口市	吉部野	用途別	10	1,440	165		1,440	50	7,803	34	271
8	山口市	篠目	用途別	10	1,440	165		1,440	153	13,957	104	301
山口市計		8事業		10	1,440	165		1,440	2,775	665,635	2,313	358
9	萩市	大島	用途別	10	1,188	124	86	1,274	466	70,156	265	248
10	萩市	見島	用途別	10	1,188	124	86	1,274	490	84,544	340	298
11	萩市	相島	用途別	10	1,188	124	86	1,274	126	25,106	108	407
12	萩市	三見	用途別	10	1,188	124	86	1,274	339	88,420	403	311
13	萩市	三見市	用途別	10	1,188	124	86	1,274	60	6,416	21	284
14	萩市	大井	用途別	10	1,188	124	86	1,274	93	9,655	38	153
15	萩市	むつみ	用途別	10	1,188	124	86	1,274	633	124,297	781	320
16	萩市	片俣	用途別	10	1,188	124	86	1,274	64	17,150	49	364
17	萩市	湯の口	用途別	10	1,188	124	86	1,274	67	2,984	19	199
18	萩市	須佐	用途別	10	1,188	124	86	1,274	1,260	250,000	1,000	399
19	萩市	三原野	用途別	10	1,188	124	86	1,274	258	24,405	125	239
20	萩市	弥富	用途別	10	1,188	124	86	1,274	159	52,948	300	569
21	萩市	弥富上	用途別	10	1,188	124	86	1,274	128	14,785	120	294
22	萩市	紫福	用途別	10	1,188	124	86	1,274	578	143,363	524	430
23	萩市	平わらび	用途別	10	1,188	124	86	1,274	95	5,791	49	165
24	萩市	福井上	用途別	10	1,188	124	86	1,274	88	7,810	51	175
25	萩市	福川	用途別	10	1,188	124	86	1,274	639	61,665	340	216
26	萩市	江崎	用途別	10	1,188	124	86	1,274	1,401	288,982	1,063	444
27	萩市	小川	用途別	10	1,188	124	86	1,274	390	73,873	279	322
28	萩市	明木	用途別	10	1,188	124	86	1,274	381	47,434	213	212
29	萩市	木間	用途別	10	1,188	124	86	1,274	95	8,868	46	225
萩市計		21事業		10	1,188	124	86	1,274	7,810	1,408,652	6,134	338
30	下松市	米川地区	用途別	10	734	73	37	771	144	36,230	205	289
下松市計		1事業		10	734	73	37	771	144	36,230	205	289
31	岩国市	柱島	口径別	10	1,188	151	86	1,274	166	11,882	51	186
32	岩国市	端島	口径別	7	1,080	183	86	1,716	34	1,599	6	146
33	岩国市	黒島	口径別	7	1,080	183	86	1,716	18	1,163	5	127
34	岩国市	広瀬	口径別	10	842	103	102	1,160	995	213,927	705	387
35	岩国市	向峠	口径別	10	842	103	102	1,160	94	14,208	70	333
36	岩国市	宇佐郷	口径別	10	842	103	102	1,160	73	8,457	43	331
37	岩国市	南桑	用途別	10	1,130	123		1,130	175	30,079	105	328
38	岩国市	河山	用途別	10	1,130	123		1,130	250	41,655	164	295
岩国市計		8事業		9	1,017	134	71	1,306	1,805	322,970	1,149	344
39	光市	牛島	用途別		561	122		1,000	36	2,991	17	146
光市計		1事業			561	122		1,000	36	2,991	17	146
40	長門市	俵山	口径別	10	1,080	136		1,080	450	77,110	364	614
41	長門市	三隅上地区	口径別	10	1,080	136		1,080	204	57,445	268	306
42	長門市	三隅中地区	口径別	10	1,080	136		1,080	780	248,200	951	449
43	長門市	三隅下地区	口径別	10	1,080	136		1,080	1,491	302,417	1,042	291
44	長門市	日置	口径別	10	1,080	136		1,080	1,786	580,281	1,813	395
長門市計		5事業		10	1,080	136		1,080	4,711	1,265,453	4,438	375
45	柳井市	伊保庄	用途別	10	1,404	259	54	1,458	1,349	296,732	879	397
46	柳井市	阿月	用途別	10	1,404	259	54	1,458	197	40,279	169	298
47	柳井市	平郡西	用途別	10	1,404	259	54	1,458	160	10,706	58	192
48	柳井市	平郡東	用途別	10	1,404	259	54	1,458	165	18,390	109	217
49	柳井市	大島	用途別	10	1,404	259	54	1,458	1,266	245,179	828	272
柳井市計		5事業		10	1,404	259	54	1,458	3,137	611,286	2,043	317



簡易水道事業別の概要 (1-3)

番号	市町名	事業名	計 画 1 日 最 大 取 水 量 (m <sup>3</sup> )																		
			取水量	ダム直接	ダム放流	湖水	自流	湧水	伏流水	浅井戸水	深井戸水	原水受水	浄水受水	その他							
			ヶ所	取水量	ヶ所	取水量	ヶ所	取水量	ヶ所	取水量	ヶ所	取水量	ヶ所	取水量	ヶ所	取水量	ヶ所	取水量			
1	山口市	嘉年	198										1	113			1	85			
2	山口市	徳佐	1,170									2	830	2	340						
3	山口市	篠生	686									1	686								
4	山口市	長門峡	68					1	68												
5	山口市	生雲	375									1	375								
6	山口市	赤松	75									1	75								
7	山口市	吉部野	50									1	50								
8	山口市	篠目	153									1	153								
	山口市計	8事業	2,775					1	68			5	2,044	5	578			1	85		
9	萩市	大島	466														1	466			
10	萩市	見島	490	1	180								2	160				1	150		
11	萩市	相島	126										2	126							
12	萩市	三見	339									1	339								
13	萩市	三見市	60										1	60							
14	萩市	大井	102					1	102												
15	萩市	むつみ	633									1	270	1	363						
16	萩市	片俣	64										1	64							
17	萩市	湯の口	67										2	67							
18	萩市	須佐	1,260									2	1,260								
19	萩市	三原野	258										1	258							
20	萩市	弥富	664															1	664		
21	萩市	弥富上	128										1	128							
22	萩市	紫福	636	1	636																
23	萩市	平わらび	144										1	144							
24	萩市	福井上	157										1	157							
25	萩市	福川	1,001										4	686				1	315		
26	萩市	江崎	2,295									2	2,295								
27	萩市	小川	1,440									1	1,440								
28	萩市	明木	406					1	269				4	137							
29	萩市	木間	105					1	105												
	萩市計	21事業	10,841	2	816			3	476			7	5,604	21	2,350			1	466	3	1,129
30	下松市	米川地区	158					1	158												
	下松市計	1事業	158					1	158												
31	岩国市	柱島	180					2	52	3	31		2	52	2	45					
32	岩国市	端島	37							1	5		3	32							
33	岩国市	黒島	20										2	20							
34	岩国市	広瀬	1,018					1	1,018												
35	岩国市	向峠	99					1	99												
36	岩国市	宇佐郷	80					1	80												
37	岩国市	南桑	200					1	200												
38	岩国市	河山	275					1	275												
	岩国市計	8事業	1,909					7	1,724	4	36		7	104	2	45					
39	光市	牛島	49											1	49						
	光市計	1事業	49											1	49						
40	長門市	俵山	495					1	495												
41	長門市	三隅上地区	204										2	204							
42	長門市	三隅中地区	780										1	780							
43	長門市	三隅下地区	1,640			1	650						1	990							
44	長門市	日置	2,115					1	1,154					5	961						
	長門市計	5事業	5,234			1	650	1	1,154	1	495		4	1,974	5	961					
45	柳井市	伊保庄	1,349															1	1,349		
46	柳井市	阿月	197															1	197		
47	柳井市	平郡西	160										1	85	1	75					
48	柳井市	平郡東	254											4	254						
49	柳井市	大島	1,266															1	1,266		
	柳井市計	5事業	3,226										1	85	5	329			3	2,812	

簡易水道事業別の概要 (1-4)

番号	市町名	事業名	年間取水量 (m <sup>3</sup> )													
			取水量	ダム直接		ダム放流		湖水		自流		湧水		伏流水		
				ヶ所	取水量	ヶ所	取水量	ヶ所	取水量	ヶ所	取水量	ヶ所	取水量	ヶ所	取水量	
1	山口市	嘉年	44,792													
2	山口市	徳佐	282,382													
3	山口市	篠生	189,527													
4	山口市	長門峡	24,779							1	24,779					
5	山口市	生雲	92,310													
6	山口市	赤松	12,964													
7	山口市	吉部野	7,803													
8	山口市	篠目	13,957													
山口市計 8 事業			668,514							1	24,779					
9	萩市	大島	84,271													
10	萩市	見島	89,473	1	62,490											
11	萩市	相島	26,436													
12	萩市	三見	88,436													
13	萩市	三見市	6,677													
14	萩市	大井	9,756							1	9,756					
15	萩市	むつみ	124,297													
16	萩市	片俣	17,150													
17	萩市	湯の口	2,765													
18	萩市	須佐	250,000													
19	萩市	三原野	24,405													
20	萩市	弥富	52,948													
21	萩市	弥富上	14,785													
22	萩市	紫福	143,363	1	143,363											
23	萩市	平わらび	5,791													
24	萩市	福井上	7,810													
25	萩市	福川	61,665													
26	萩市	江崎	317,880													
27	萩市	小川	81,260													
28	萩市	明木	58,357							1	32,710					
29	萩市	木間	12,124							1	12,124					
萩市計 21 事業			1,479,649	2	205,853					3	54,590					
30	下松市	米川地区	36,230							1	36,230					
下松市計 1 事業			36,230							1	36,230					
31	岩国市	柱島	12,833							2	4,004	3	2,297			
32	岩国市	端島	1,775									1	248			
33	岩国市	黒島	1,268													
34	岩国市	広瀬	215,466							1	215,466					
35	岩国市	向峠	14,918							1	14,918					
36	岩国市	宇佐郷	15,618							1	15,618					
37	岩国市	南桑	57,305							1	57,305					
38	岩国市	河山	83,440							1	83,440					
岩国市計 8 事業			402,623							7	390,751	4	2,545			
39	光市	牛島	4,000													
光市計 1 事業			4,000													
40	長門市	俵山	77,113							1	77,113					
41	長門市	三隅上地区	57,445													
42	長門市	三隅中地区	248,200													
43	長門市	三隅下地区	363,325			1	152,989									
44	長門市	日置	580,281					1	451,043							
長門市計 5 事業			1,326,364			1	152,989	1	451,043	1	77,113					
45	柳井市	伊保庄	296,732													
46	柳井市	阿月	44,534													
47	柳井市	平郡西	15,184													
48	柳井市	平郡東	42,531													
49	柳井市	大島	246,451													
柳井市計 5 事業			645,432													

簡易水道事業別の概要 (1-5)

番号	市町名	事業名	年間取水量 (m <sup>3</sup> )									
			浅井戸水		深井戸水		原水受水		浄水受水		その他	
			ヶ所	取水量	ヶ所	取水量	ヶ所	取水量	ヶ所	取水量	ヶ所	取水量
1	山口市	嘉年			1	22,396					1	22,396
2	山口市	徳佐	2	180,149	2	102,233						
3	山口市	篠生	1	189,527								
4	山口市	長門峡										
5	山口市	生雲	1	92,310								
6	山口市	赤松			1	12,964						
7	山口市	吉部野			1	7,803						
8	山口市	篠目	1	13,957								
	<b>山口市計</b>	<b>8事業</b>	<b>5</b>	<b>475,943</b>	<b>5</b>	<b>145,396</b>					<b>1</b>	<b>22,396</b>
9	萩市	大島							1	84,271		
10	萩市	見島			2	18,272					1	8,711
11	萩市	相島			2	26,436						
12	萩市	三見	1	88,436								
13	萩市	三見市			1	6,677						
14	萩市	大井										
15	萩市	むつみ	1	81,256	1	43,041						
16	萩市	片俣			2	17,150						
17	萩市	湯の口			2	2,765						
18	萩市	須佐	2	250,000								
19	萩市	三原野			1	24,405						
20	萩市	弥富									1	52,948
21	萩市	弥富上			1	14,785						
22	萩市	紫福										
23	萩市	平わらび			1	5,791						
24	萩市	福井上			1	7,810						
25	萩市	福川			4	61,665						
26	萩市	江崎	2	317,880								
27	萩市	小川	1	81,260								
28	萩市	明木			4	25,647						
29	萩市	木間										
	<b>萩市計</b>	<b>21事業</b>	<b>7</b>	<b>818,832</b>	<b>22</b>	<b>254,444</b>			<b>1</b>	<b>84,271</b>	<b>2</b>	<b>61,659</b>
30	下松市	米川地区										
	<b>下松市計</b>	<b>1事業</b>										
31	岩国市	柱島	2	3,734	2	2,798						
32	岩国市	端島	1	1,527								
33	岩国市	黒島	2	1,268								
34	岩国市	広瀬										
35	岩国市	向峠										
36	岩国市	宇佐郷										
37	岩国市	南桑										
38	岩国市	河山										
	<b>岩国市計</b>	<b>8事業</b>	<b>5</b>	<b>6,529</b>	<b>2</b>	<b>2,798</b>						
39	光市	牛島			1	4,000						
	<b>光市計</b>	<b>1事業</b>			<b>1</b>	<b>4,000</b>						
40	長門市	俵山										
41	長門市	三隅上地区	2	57,445								
42	長門市	三隅中地区	1	248,200								
43	長門市	三隅下地区		210,336								
44	長門市	日置			5	129,238						
	<b>長門市計</b>	<b>5事業</b>	<b>3</b>	<b>515,981</b>	<b>5</b>	<b>129,238</b>						
45	柳井市	伊保庄							1	296,732		
46	柳井市	阿月							1	44,534		
47	柳井市	平郡西	1	9,722	1	5,462						
48	柳井市	平郡東			4	42,531						
49	柳井市	大島							1	246,451		
	<b>柳井市計</b>	<b>5事業</b>	<b>1</b>	<b>9,722</b>	<b>5</b>	<b>47,993</b>			<b>3</b>	<b>587,717</b>		

簡易水道事業別の概要 (1-6)

番号	市町名	事業名	浄水能力 (公称能力) (m <sup>3</sup> )	年間浄水量 (m <sup>3</sup> )														
				浄水量 (m <sup>3</sup> )	消毒のみ ヶ所 浄水量	緩速ろ過 ヶ所 浄水量	急速ろ過 ヶ所 浄水量	生物ろ過 ヶ所 浄水量	活性炭処理 ヶ所 浄水量	オゾン処理 ヶ所 浄水量	膜ろ過 ヶ所 浄水量	その他 ヶ所 浄水量						
				ヶ所	ヶ所	ヶ所	ヶ所	ヶ所	ヶ所	ヶ所	ヶ所	ヶ所						
1	山口市	嘉年	198	44,792	1	22,396		1	22,396									
2	山口市	徳佐	1,170	282,382	1	38,140		2	244,242									
3	山口市	篠生	686	189,527				1	189,527									
4	山口市	長門峡	68	24,779			1	24,779										
5	山口市	生雲	375	92,310	1	92,310												
6	山口市	赤松	75	12,964	1	12,964												
7	山口市	吉部野	50	7,803	1	7,803												
8	山口市	篠目	153	13,957				1	13,957									
山口市計 8 事業			2,775	668,514	5	173,613	1	24,779	5	470,122								
9	萩市	大島	466															
10	萩市	見島	490	88,839				2	88,839		1	88,839						
11	萩市	相島	126	26,436				2	26,436									
12	萩市	三見	339	88,436	1	88,436												
13	萩市	三見市	60	6,677	1	6,677												
14	萩市	大井	102	9,756				1	9,756									
15	萩市	むつみ	1,353	124,297	2	124,297												
16	萩市	片俣	72	17,150	2	17,150												
17	萩市	湯の口	67	2,765	2	2,765												
18	萩市	須佐	1,260	250,000	2	250,000												
19	萩市	三原野	258	24,405				1	24,405									
20	萩市	弥富	664	52,948	1	52,948												
21	萩市	弥富上	128	14,785	1	14,785												
22	萩市	紫福	578	143,363			1	143,363										
23	萩市	平わらび	144	5,791	1	5,791												
24	萩市	福井上	157	7,810	1	7,810												
25	萩市	福川	639	61,665	3	56,702								1	4,963			
26	萩市	江崎	1,401	317,880	2	317,880												
27	萩市	小川	390	81,260	1	81,260												
28	萩市	明木	381	46,487	4	20,919			1	25,568								
29	萩市	木間	95	12,124					1	12,124								
萩市計 21 事業			9,170	1,382,874	24	1,047,420	1	143,363	8	187,128		1	88,839		1	4,963		
30	下松市	米川地区	144	36,230			1	36,230										
下松市計 1 事業			144	36,230			1	36,230										
31	岩国市	柱島	180	11,882			1	11,882										
32	岩国市	端島	37	1,599			1	1,599										
33	岩国市	黒島	20	1,163			1	1,163										
34	岩国市	広瀬	995	213,927			1	213,927										
35	岩国市	向峠	94	14,208			1	14,208										
36	岩国市	宇佐郷	73	15,009			1	15,009										
37	岩国市	南桑	175	30,079			1	30,079										
38	岩国市	河山	250	41,655			1	41,655										
岩国市計 8 事業			1,824	329,522			8	329,522										
39	光市	牛島	36	2,991											1	2,991		
光市計 1 事業			36	2,991											1	2,991		
40	長門市	俵山	450	77,113			1	77,113										
41	長門市	三隅上地区	204	57,445	1	57,445												
42	長門市	三隅中地区	780	248,200	1	248,200												
43	長門市	三隅下地区	1,640	302,417										1	302,417			
44	長門市	日置	2,045	580,281	1	55,158	1	451,043	2	74,080								
長門市計 5 事業			5,119	1,265,456	3	360,803	2	528,156	2	74,080				1	302,417			
45	柳井市	伊保庄	1,349															
46	柳井市	阿月	197															
47	柳井市	平郡西	160	10,706				1	10,706									
48	柳井市	平郡東	120	18,390										1	18,390			
49	柳井市	大島	1,266															
柳井市計 5 事業			3,092	29,096					1	10,706					1	18,390		

簡易水道事業別の概要 (1-7)

番号	市町名	事業名	年間給水量 (m <sup>3</sup> )					有収率 (%)	有効率 (%)	負荷率 (%)	配水池			管路延長 (m)			
			有収水量			無収水量	無効水量				配水方式	池数 (池)	容量 (m <sup>3</sup> )	総延長	導水管	送水管	配水管
			生活用	その他	小計												
1	山口市	嘉年	35,526		35,526	741	8,525	79	81	72	併用	2	198	25,630		1,647	23,983
2	山口市	徳佐	230,762		230,762	11,884	39,736	82	86	83	併用	2	698	54,679		3,593	51,086
3	山口市	篠生	144,602		144,602	2,958	41,967	76	78	81	併用	4	484	60,499		5,281	55,218
4	山口市	長門峡	20,880		20,880	418	3,481	95	97	88	自然	1	60	3,688	60	426	3,202
5	山口市	生雲	49,307		49,307	1,090	41,913	53	55	82	併用	1	85	9,018			9,018
6	山口市	赤松	10,941		10,941	219	1,804	84	86	65	自然	4	227	18,969		618	18,351
7	山口市	吉部野	6,695		6,695	134	974	86	88	63	自然	1	76	8,879		1,565	7,314
8	山口市	篠目	9,536		9,536	1,820	2,601	68	81	37	自然	3	267	24,828		3,409	21,419
山口市計 8事業			508,249		508,249	19,264	141,001	76	79	79		18	2,095	206,190	60	16,539	189,591
9	萩市	大島	54,548	6,247	60,795	394	8,967	87	87	73	自然	1	220	12,185		9,665	2,519
10	萩市	見島	65,202	14,991	80,193	198	4,153	95	95	68	自然	2	382	13,436	87	8,434	4,914
11	萩市	相島	13,343	3,595	16,938	378	7,790	68	69	64	自然	1	150	4,399		2,451	1,947
12	萩市	三見	58,210	24,418	82,628		5,792	93	93	60	自然	1	199	7,700		419	7,281
13	萩市	三見市	5,953		5,953	21	442	93	93	84	自然	1	58	1,066		145	921
14	萩市	大井	9,021	39	9,060	14	581	94	94	70	自然	1	108	7,320	25	386	6,909
15	萩市	むつみ	90,118	22,371	112,489	244	11,564	91	91	44	自然	3	398	21,232		2,190	19,042
16	萩市	片俣	15,470		15,470		1,680	90	90	96	自然	1	88	9,659			9,659
17	萩市	湯の口	2,748		2,748		236	92	92	43	自然	1	83	5,038		202	4,836
18	萩市	須佐	132,703	41,789	174,492		75,508	70	70	69	自然	3	606	17,607		460	17,147
19	萩市	三原野	21,308	717	22,025		2,380	90	90	54	併用	2	176	14,991	97	284	14,610
20	萩市	弥富	23,065	7,325	30,390		22,558	57	57	48	自然	2	156	20,547	2,965	350	17,232
21	萩市	弥富上	10,359	2,149	12,508		2,277	85	85	34	自然	1	108	11,849		2,183	9,666
22	萩市	紫福	93,443		93,443		49,920	65	65	75	併用	3	336	48,405	4,187	2,260	41,958
23	萩市	平わらび	5,775		5,775		16	100	100	32	自然	1	55	10,288		2,025	8,263
24	萩市	福井上	6,919		6,919		891	89	89	42	自然	3	108	10,482		1,887	8,595
25	萩市	福川	55,035		55,035		6,630	89	89	50	併用	2	413	38,505		3,064	35,441
26	萩市	江崎	161,398	48,386	209,784	32,471	46,727	73	84	75	自然	5	851	31,345		1,449	29,896
27	萩市	小川	39,945	22,642	62,587	846	10,440	85	86	73	自然	5	851	38,852		3,272	35,580
28	萩市	明木	45,706		45,706	758	23	96	98	61	自然	1	232	20,806	7,192	19	13,595
29	萩市	木間	7,030	1,188	8,218	27	623	93	93	53	自然	1	90	18,338	1,105		17,234
萩市計 21事業			917,299	195,857	1,113,156	35,351	259,198	79	82	63		41	5,668	364,049	15,658	41,145	307,246
30	下松市	米川地区	32,355	1,421	33,776		2,454	93	93	48	加圧	2	129	6,026			6,026
下松市計 1事業			32,355	1,421	33,776		2,454	93	93	48		2	129	6,026			6,026
31	岩国市	柱島	11,316		11,316		566	95	95	64	自然	2	140	12,646	6,546	522	5,578
32	岩国市	端島	1,523		1,523		76	95	95	73	自然	2	37	2,244	224	276	1,744
33	岩国市	黒島	1,108		1,108		55	95	95	64	自然	2	29	899	219	178	502
34	岩国市	広瀬	176,880		176,880	17,520	19,527	83	91	83	自然	2	800	30,841	1,900	129	28,812
35	岩国市	向峠	10,853		10,853		3,355	76	76	56	自然	1	90	6,047	28	119	5,900
36	岩国市	宇佐郷	7,148		7,148		1,309	85	85	54	自然	1	85	3,421	180	382	2,859
37	岩国市	南桑	26,704		26,704		3,375	89	89	79	自然	1	60	3,918	100		3,818
38	岩国市	河山	36,265		36,265		5,390	87	87	70	自然	3	131	10,147	1,280	767	8,100
岩国市計 8事業			271,797		271,797	17,520	33,653	84	90	77		14	1,372	70,163	10,477	2,373	57,313
39	光市	牛島	2,494		2,494		497	83	83	48	自然	1	33	2,666	168	404	2,094
光市計 1事業			2,494		2,494		497	83	83	48		1	33	2,666	168	404	2,094
40	長門市	俵山	24,011	37,076	61,087		16,023	79	79	58	自然	1	234	4,907	1,719	59	3,129
41	長門市	三隅上地区	37,206	10,151	47,357		10,088	82	82	59	自然	2	160	15,582	1,275	889	13,418
42	長門市	三隅中地区	160,756	43,860	204,616		43,584	82	82	72	併用	1	370	22,112		1,144	20,968
43	長門市	三隅下地区	195,872	53,440	249,312		53,105	82	82	80	自然	1	847	33,402	250	1,601	31,551
44	長門市	日置	325,661	92,199	417,860		162,421	72	72	88	自然	10	942	100,324	2,183	8,039	90,102
長門市計 5事業			743,506	236,726	980,232		285,221	78	78	78		15	2,553	176,327	5,427	11,732	159,168
45	柳井市	伊保庄	168,991	109,688	278,679	5,044	13,009	94	96	93	自然	3	540	19,366		1,967	17,399
46	柳井市	阿月	25,108	11,897	37,005	685	2,589	92	94	65	自然	1	147	8,045	1,325	314	6,406
47	柳井市	平郡西	10,058	88	10,146	182	378	95	97	51	自然	1	147	4,953		372	4,581
48	柳井市	平郡東	15,796	895	16,691	313	1,386	91	93	46	自然	1	209	10,874	4,282		6,592
49	柳井市	大島	197,831	31,132	228,963	4,168	12,048	93	95	81	自然	2	867	32,887		1,117	31,770
柳井市計 5事業			417,784	153,700	571,484	10,392	29,410	94	95	82		8	1,910	76,125	5,607	3,770	66,748

簡易水道事業別の概要 (1-8)

番号	市町名	事業名	管 種 別 延 長 (m)																
			鑄 鉄 管				ダ ク タ イ ル 鑄 鉄 管				鋼 管				石 綿 セ メ ン ト 管				
			導水管	送水管	配水管	小 計	導水管	送水管	配水管	小 計	導水管	送水管	配水管	小 計	導水管	送水管	配水管	小 計	
1	山口市	嘉年						818	19	837			24	167	191				
2	山口市	徳佐						3,593	2,451	6,044									
3	山口市	篠生						5,281	6,278	11,559									
4	山口市	長門峡			73	73								83	83				
5	山口市	生雲												83	83				
6	山口市	赤松							9,112	9,112			618	57	675				
7	山口市	吉部野						1,565	157	1,722									
8	山口市	篠目						3,409	1,134	4,543									
	山口市計	8事業			73	73		14,666	19,151	33,817			642	390	1,032				
9	萩市	大島		203		203		4,566	2,139	6,705			168	177	345				
10	萩市	見島		89	362	451	41	2,722	3,093	5,856			1,382	1,106	2,488				
11	萩市	相島		203		203		824	621	1,445			313	634	947				
12	萩市	三見						419	3,825	4,244				1,423	1,423				
13	萩市	三見市							47	47			145	213	358				
14	萩市	大井							29	29			9	2,824	2,833				
15	萩市	むつみ							9,159	9,159			775		775				
16	萩市	片俣																	
17	萩市	湯の口						202		202									
18	萩市	須佐			454	454				129	129								
19	萩市	三原野					97	170		267			114		114				
20	萩市	弥富																	
21	萩市	弥富上																	
22	萩市	紫福					32	500	2,242	2,774			9	1,209	1,218				
23	萩市	平わらび																	
24	萩市	福井上																	
25	萩市	福川																	
26	萩市	江崎			321	321		902	3,200	4,102				100	100				
27	萩市	小川						1,243	2,831	4,074				59	59				
28	萩市	明木						19	309	328									
29	萩市	木間																	
	萩市計	21事業		495	1,137	1,632	170	11,567	27,624	39,362			2,916	7,745	10,660				
30	下松市	米川地区							3,918	3,918									
	下松市計	1事業							3,918	3,918									
31	岩国市	柱島		522		522													
32	岩国市	端島																	
33	岩国市	黒島											19		19				
34	岩国市	広瀬						129		129									
35	岩国市	向峠																	
36	岩国市	宇佐郷																	
37	岩国市	南桑							73	73	100		24	124					
38	岩国市	河山						33	565	598				103	103				
	岩国市計	8事業		522		522		162	638	800	119		127	246					
39	光市	牛島																	
	光市計	1事業																	
40	長門市	俵山					753	25	1,659	2,437			27	69	96				
41	長門市	三隅上地区			317	317	9		38	47	33	889	393	1,315					
42	長門市	三隅中地区						1,144	1,753	2,897				57	57				
43	長門市	三隅下地区					212	1,601	2,689	4,502				16	16				
44	長門市	日置					633	1,398	1,640	3,671		4,795	1,680	6,475					
	長門市計	5事業			317	317	1,607	4,168	7,779	13,554	33	5,711	2,215	7,959					
45	柳井市	伊保庄						1,967	13,763	15,730									
46	柳井市	阿月					1,325	314	4,188	5,827									
47	柳井市	平郡西						372		372									
48	柳井市	平郡東					4,197		1,181	5,378									
49	柳井市	大島						997	2,477	3,474		82	130	212					
	柳井市計	5事業					5,522	3,650	21,609	30,781		82	130	212					

簡易水道事業別の概要 (1-9)

番号	市町名	事業名	管種別延長 (m)													水質検査						
			硬質塩化ビニル管				鉛管				PP管				その他(不詳管)				毎日項目	毎月項目	全項目	
			導水管	送水管	配水管	小計	導水管	送水管	配水管	小計	導水管	送水管	配水管	小計	導水管	送水管	配水管	小計				
1	山口市	嘉年		805	23,797	24,602														自己	登録	登録
2	山口市	徳佐			47,626	47,626								1,009	1,009					自己	登録	登録
3	山口市	篠生			48,940	48,940														自己	登録	登録
4	山口市	長門峡	60		3,046	3,106							426		426					自己	登録	登録
5	山口市	生雲			8,935	8,935														自己	登録	登録
6	山口市	赤松			9,182	9,182														自己	登録	登録
7	山口市	吉部野			7,157	7,157														自己	登録	登録
8	山口市	篠目			1,105	1,105								19,180	19,180					自己	登録	登録
山口市計 8事業			60	805	149,788	150,653							426	20,189	20,615							
9	萩市	大島		507	203	710							4,221		4,221					自己	登録	登録
10	萩市	見島	46	2,893	276	3,215							1,334	66	1,400		13	13	26	自己	登録	登録
11	萩市	相島		769	28	797							342	665	1,007					自己	登録	登録
12	萩市	三見			1	1								2,031	2,031					自己	登録	登録
13	萩市	三見市			660	660														自己	登録	登録
14	萩市	大井										25	376	4,057	4,458					自己	登録	登録
15	萩市	むつみ		1,415	9,883	11,298														自己	登録	登録
16	萩市	片俣			9,659	9,659														自己	登録	登録
17	萩市	湯の口			4,836	4,836														自己	登録	登録
18	萩市	須佐		460	15,831	16,291												733	733	自己	登録	登録
19	萩市	三原野			14,365	14,365												245	245	自己	登録	登録
20	萩市	弥富	1,332	350	15,258	16,940									1,633		1,974	3,607	自己	登録	登録	
21	萩市	弥富上		2,183	9,666	11,849														自己	登録	登録
22	萩市	紫福	4,155	1,751	37,432	43,338								995	995			80	80	自己	登録	登録
23	萩市	平わらび		2,025	8,263	10,288														自己	登録	登録
24	萩市	福井上		1,887	8,595	10,482														自己	登録	登録
25	萩市	福川		3,064	35,441	38,505														自己	登録	登録
26	萩市	江崎		372	24,787	25,159											175	1,488	1,663	自己	登録	登録
27	萩市	小川			31,292	31,292											2,029	1,398	3,427	自己	登録	登録
28	萩市	明木	3,367		13,286	16,653										3,825			3,825	自己	登録	登録
29	萩市	木間										1,105		17,234	18,338					自己	登録	登録
萩市計 21事業			8,900	17,676	239,762	266,338						1,129	6,273	25,048	32,451	5,458	2,217	5,931	13,606			
30	下松市	米川地区			650	650								1,458	1,458					その他	共同	共同
下松市計 1事業					650	650								1,458	1,458							
31	岩国市	柱島			5,578	5,578										6,546			6,546	その他	登録	登録
32	岩国市	端島	224	276	1,744	2,244														その他	登録	登録
33	岩国市	黒島		178	502	680										200			200	その他	登録	登録
34	岩国市	広瀬			26,712	26,712					1,900		2,100	4,000						その他	他事業	他事業
35	岩国市	向峠	28	119	5,900	6,047														その他	他事業	他事業
36	岩国市	宇佐郷	180	382	2,859	3,421														その他	他事業	他事業
37	岩国市	南桑			3,721	3,721														自己	他事業	他事業
38	岩国市	河山	1,280	734	7,432	9,446														自己	他事業	他事業
岩国市計 8事業			1,712	1,689	54,448	57,849					1,900		2,100	4,000	6,746				6,746			
39	光市	牛島									168	404	2,094	2,666						その他	共同	共同
光市計 1事業											168	404	2,094	2,666								
40	長門市	俵山	966	7	942	1,915							381	381			78	78	その他	登録	登録	
41	長門市	三隅上地区	1,233		9,217	10,450								3,331	3,331			122	122	その他	登録	登録
42	長門市	三隅中地区			16,604	16,604								2,247	2,247			307	307	その他	登録	登録
43	長門市	三隅下地区			26,996	26,996								1,708	1,708	38		142	180	その他	登録	登録
44	長門市	日置	1,376	1,806	75,060	78,242					174	40	11,655	11,869			67	67	その他	登録	登録	
長門市計 5事業			3,575	1,813	128,819	134,207					174	40	19,322	19,536	38		716	754				
45	柳井市	伊保庄			2,661	2,661								975	975					自己	他事業	他事業
46	柳井市	阿月			1,908	1,908											310	310	自己	登録	登録	
47	柳井市	平郡西			4,324	4,324								257	257					自己	登録	登録
48	柳井市	平郡東			5,411	5,411										85			85	自己	登録	登録
49	柳井市	大島		38	27,981	28,019								1,174	1,174			8	8	自己	登録	登録
柳井市計 5事業				38	42,285	42,323								2,406	2,406	85		318	403			

簡易水道事業別の概要 (2-1)

番号	市町名	事業名	経営の種別	給水開始年月日			認可年月日			計画給水人口(人)	給水区域内人口(人)	現在給水人口(人)	給水区域面積(km <sup>2</sup> )
				年	月	日	年	月	日				
50	美祿市	於福	市営	S 32	3	1	H 25	6	26	1,127	1,058	1,056	1.70
51	美祿市	厚保	市営	S 41	10	1	H 16	7	23	580	369	369	0.60
52	美祿市	麻生	市営	S 45	10	1	H 22	12	28	1,710	980	980	3.40
53	美祿市	四郎ヶ原	市営	S 48	4	1	S 47	9	4	400	213	213	0.50
54	美祿市	上野	市営	S 48	11	1	S 47	9	4	460	244	244	1.00
55	美祿市	川東	市営	H 2	4	1	S 63	1	8	460	267	267	0.70
56	美祿市	三光	市営	H 14	5	1	H 22	1	12	112	62	62	0.60
57	美祿市	美東	市営	S 52	6	1	S 62	5	20	4,900	3,516	3,492	15.80
58	美祿市	赤郷北西	市営	S 55	3	31	S 54	5	26	150	41	35	0.30
59	美祿市	綾木東部	市営	S 57	3	31	S 57	3	4	430	225	216	1.90
60	美祿市	秋吉	市営	S 33	12	25	H 12	2	1	3,000	2,537	2,526	37.00
61	美祿市	別府	市営	S 38	6	1	H 17	5	27	1,510	1,061	1,058	24.90
62	美祿市	嘉万	市営	S 39	6	1	H 15	8	28	2,040	1,527	1,515	40.00
63	美祿市	熊の倉	市営	H 22	9	15	H 20	8	26	146	73	73	0.47
美祿市計		14 事業								17,025	12,173	12,106	128.87
64	周南市	御所尾原	市営	S 60	1	10	S 60	1	10	530	369	369	0.10
65	周南市	幸ヶ丘・自由ヶ丘	市営	S 60	1	10	H 3	7	1	2,000	1,789	1,789	0.30
66	周南市	勝間原	市営	S 60	1	10	H 4	3	31	1,100	823	823	0.10
67	周南市	定光	市営	S 60	1	10	S 60	1	10	180	162	162	0.10
68	周南市	鶴見台	市営	S 60	1	10	H 19	5	7	1,220	994	994	0.10
69	周南市	緑ヶ丘	市営	S 60	1	10	S 62	3	6	580	426	426	0.10
70	周南市	清光台	市営	S 60	1	10	H 4	3	31	920	725	725	0.10
71	周南市	新清光台	市営	S 60	1	10	H 2	4	21	2,100	1,924	1,924	0.20
72	周南市	叶松	市営	S 60	1	10	S 60	1	10	130	174	174	0.10
73	周南市	夢ヶ丘	市営	H 7	8	1	H 7	8	1	1,440	971	971	0.20
74	周南市	勝間ヶ丘	市営	H 8	4	23	H 14	9	6	675	616	616	0.10
75	周南市	幸ヶ丘第2	市営	H 11	10	15	H 11	8	27	208	199	199	0.10
76	周南市	鹿野	市営	S 32	9	1	H 11	1	28	4,220	3,039	2,971	11.60
77	周南市	鹿野洪川	市営	H 12	7	1	H 10	12	28	140	81	74	1.40
78	周南市	大向	市営	S 38	5	1	H 5	8	30	470	284	202	0.70
79	周南市	須万市	市営	S 46	6	1	S 45	9	25	900	249	186	0.55
80	周南市	須々万長穂	市営	S 54	4	25	H 7	2	20	4,980	5,297	3,914	6.92
81	周南市	米光	市営	H 8	4	1	H 16	3	31	807	610	520	0.60
82	周南市	藤ヶ台	市営	H 22	4	20	H 22	4	19	364	297	297	0.10
周南市計		19 事業								22,964	19,029	17,336	23.47
83	山陽小野田市	鋳物師屋・西山	市営	S 56	4	1	S 55	5	20	190	77	77	1.10
84	山陽小野田市	平原・片尾畑上	市営	S 58	6	1	S 57	5	24	110	54	54	0.90
山陽小野田市計		2 事業								300	131	131	2.00
85	周防大島町	久賀	町営	S 31	10	25	H 9	4	1	3,508	2,696	2,661	1.40
86	周防大島町	椋野	町営	S 31	10	25	H 10	3	31	448	449	446	0.40
87	周防大島町	大崎・白石	町営	S 56	6	20	S 55	5	31	185	122	101	0.40
88	周防大島町	前島	町営	S 33	10	15	S 58	9	27	106	14	14	0.10
89	周防大島町	三蒲	町営	S 31	4	1	H 8	3	29	1,400	1,025	1,017	1.10
90	周防大島町	小松屋代	町営	H 13	4	27	H 11	1	28	4,050	3,332	3,007	2.90
91	周防大島町	沖浦	町営	H 12	8	14	H 9	4	1	1,643	1,331	1,312	2.10
92	周防大島町	笠佐	町営	S 35	4	1	S 34	8	5	200	12	12	0.10
93	周防大島町	東部	町営	S 34	3	30	H 8	3	29	2,280	1,577	1,569	3.40
94	周防大島町	西部	町営	S 30	7	1	H 8	3	29	3,260	2,135	2,072	3.30
95	周防大島町	安下庄	町営	S 36	4	1	H 9	4	1	3,556	2,763	2,502	3.00
96	周防大島町	日良居	町営	S 38	4	1	H 10	3	30	1,672	1,268	992	1.40
97	周防大島町	江ノ浦	町営	H 1	10	1	H 22	12	21	242	222	220	0.30
周防大島町計		13 事業								22,550	16,946	15,925	19.90
98	和木町	和木町	町営	S 38	10	1	H 10	5	16	3,710	1,769	1,740	0.90
和木町計		1 事業								3,710	1,769	1,740	0.90
99	上関町	上関統合	町営	S 31	4	1	H 22	4	1	3,844	2,445	2,423	1.70
100	上関町	祝島	町営	S 55	5	1	S 55	1	21	1,500	398	398	0.10
101	上関町	八島	町営	S 41	3	1	S 39	9	21	530	31	31	0.10
上関町計		3 事業								5,874	2,874	2,852	1.90



簡易水道事業別の概要 (2-2)

番号	市町名	事業名	料金体系	基本水量 (m <sup>3</sup> )	基本料金 (円)	超過料金 (円)	メーター使用料 (円)	10m <sup>3</sup> 当り使用料 (円)	計画1日最大給水量 (m <sup>3</sup> )	実績年間給水量 (m <sup>3</sup> )	実績1日最大給水量 (m <sup>3</sup> )	一人一日平均給水量 (ℓ)
50	美祿市	於福	用途別	10	1,107	119	97	1,204	499	115,815	519	300
51	美祿市	厚保	用途別	10	1,107	119	97	1,204	195	61,486	195	457
52	美祿市	麻生	用途別	10	1,107	119	97	1,204	1,255	290,721	1,177	813
53	美祿市	四郎ヶ原	用途別	10	1,107	119	97	1,204	60	26,220	108	337
54	美祿市	上野	用途別	10	1,107	119	97	1,204	69	27,393	153	308
55	美祿市	川東	用途別	10	1,107	119	97	1,204	100	21,083	74	216
56	美祿市	三光	用途別	10	1,107	119	97	1,204	42	4,092	17	181
57	美祿市	美東	口径別	5	1,080	162		1,890	1,945	479,274	1,945	376
58	美祿市	赤郷北西	口径別	5	1,080	162		1,890	30	2,301	30	180
59	美祿市	綾木東部	口径別	5	1,080	162		1,890	90	19,269	90	244
60	美祿市	秋吉	口径別	10	1,177	156	64	1,241	1,500	400,969	1,500	435
61	美祿市	別府	口径別	10	1,177	156	64	1,241	700	129,214	559	335
62	美祿市	嘉万	口径別	10	1,177	156	64	1,241	670	166,948	670	302
63	美祿市	熊の倉	用途別	10	1,107	119	97	1,204	87	4,906	52	184
美祿市計		14 事業		9	1,116	136	69	1,359	7,242	1,749,691	7,089	396
64	周南市	御所尾原	口径別	10	1,065	106		1,065	189	40,004	146	297
65	周南市	幸ヶ丘・自由ヶ丘	口径別	10	1,065	106		1,065	816	182,155	665	279
66	周南市	勝間原	口径別	10	1,065	106		1,065	456	83,721	306	279
67	周南市	定光	口径別	10	1,065	106		1,065	77	19,834	72	335
68	周南市	鶴見台	口径別	10	1,065	106		1,065	434	108,620	397	299
69	周南市	緑ヶ丘	口径別	10	1,065	106		1,065	207	43,995	161	283
70	周南市	清光台	口径別	10	1,065	106		1,065	381	70,862	259	268
71	周南市	新清光台	口径別	10	1,065	106		1,065	880	193,228	706	275
72	周南市	叶松	口径別	10	1,065	106		1,065	46	15,121	55	238
73	周南市	夢ヶ丘	口径別	10	1,065	106		1,065	551	86,104	315	243
74	周南市	勝間ヶ丘	口径別	10	1,065	106		1,065	224	56,405	206	251
75	周南市	幸ヶ丘第2	口径別	10	1,065	106		1,065	95	17,565	64	242
76	周南市	鹿野	用途別	10	972	108		972	2,267	461,156	1,622	425
77	周南市	鹿野渋川	用途別	10	972	108		972	52	19,052	101	705
78	周南市	大向	口径別		540	75		1,296	135	25,061	108	340
79	周南市	須万市	口径別		540	75		1,296	167	29,069	119	428
80	周南市	須々万長穂	口径別		540	75		1,296	1,918	415,244	1,330	291
81	周南市	米光	口径別		540	75		1,296	398	60,050	193	316
82	周南市	藤ヶ台	口径別	10	1,065	106		1,065	127	20,370	74	188
周南市計		19 事業		8	945	100		1,104	9,420	1,947,616	6,899	308
83	山陽小野田市	鋳物師屋・西山	口径別	7	1,166	130		1,555	38	8,300	36	295
84	山陽小野田市	平原・片尾畑上	口径別	7	1,166	130		1,555	22	5,504	19	279
山陽小野田市計		2 事業		7	1,166	130		1,555	60	13,804	55	289
85	周防大島町	久賀	用途別	6	1,131	258		2,163	1,301	351,233	1,118	362
86	周防大島町	棕野	用途別	6	1,131	258		2,163	222	74,981	221	461
87	周防大島町	大崎・白石	用途別	6	1,131	258		2,163	37	12,057	36	327
88	周防大島町	前島	用途別	6	1,131	258		2,163	23	497	3	97
89	周防大島町	三浦	用途別	6	1,131	258		2,163	540	105,470	320	284
90	周防大島町	小松屋代	用途別	6	1,131	258		2,163	1,620	447,650	1,322	408
91	周防大島町	沖浦	用途別	6	1,131	258		2,163	605	161,216	531	337
92	周防大島町	笠佐	用途別	6	1,131	258		2,163	30	1,559	11	356
93	周防大島町	東部	用途別	6	1,131	258		2,163	1,140	228,170	1,003	398
94	周防大島町	西部	用途別	6	1,131	258		2,163	1,630	374,804	1,602	496
95	周防大島町	安下庄	用途別	6	1,131	258		2,163	1,280	302,417	1,172	331
96	周防大島町	日良居	用途別	6	1,131	258		2,163	700	84,943	350	235
97	周防大島町	江ノ浦	用途別	6	1,131	258		2,163	144	19,584	98	244
周防大島町計		13 事業		6	1,131	258		2,163	9,272	2,164,581	7,787	372
98	和木町	和木町	口径別		432	32		756	1,224	181,013	1,045	285
和木町計		1 事業			432	32		756	1,224	181,013	1,045	285
99	上関町	上関統合	単一制	5	1,080	237		2,268	1,641	323,243	1,108	365
100	上関町	祝島	単一制	5	1,080	237		2,268	320	37,076	224	255
101	上関町	八島	単一制	5	1,080	237		2,268	54	2,612	21	231
上関町計		3 事業		5	1,080	237		2,268	2,015	362,931	1,353	349

簡易水道事業別の概要 (2-3)

番号	市町名	事業名	計 画 1 日 最 大 取 水 量 (m <sup>3</sup> )																
			取水	ダム直接	ダム放流	湖水	自流	湧水	伏流水	浅井戸水	深井戸水	原水受水	浄水受水	その他					
			水量	取水	取水	取水	取水	取水	取水	取水	取水	取水	取水	取水	取水				
50	美祿市	於福	657								4	657							
51	美祿市	厚保	242										1	242					
52	美祿市	麻生	2,377										6	2,377					
53	美祿市	四郎ヶ原	140										1	140					
54	美祿市	上野	140										1	140					
55	美祿市	川東	110										1	110					
56	美祿市	三光	46										1	46					
57	美祿市	美東	2,140								1	660	1	1,480					
58	美祿市	赤郷北西	33					1	33										
59	美祿市	綾木東部	90										2	90					
60	美祿市	秋吉	2,510							1	860	1	1,650						
61	美祿市	別府	1,286									1	1,286						
62	美祿市	嘉万	1,800							1	1,800								
63	美祿市	熊の倉	96										2	96					
美祿市計 14 事業			11,667					1	33		2	2,660	7	4,253	16	4,721			
64	周南市	御所尾原	189									1	189						
65	周南市	幸ヶ丘・自由ヶ丘	816									1	300	3	516				
66	周南市	勝間原	456										3	456					
67	周南市	定光	77										2	77					
68	周南市	鶴見台	434									5	326	1	108				
69	周南市	緑ヶ丘	207										3	207					
70	周南市	清光台	381									1	80	3	301				
71	周南市	新清光台	880										5	880					
72	周南市	叶松	46										1	46					
73	周南市	夢ヶ丘	612										3	612					
74	周南市	勝間ヶ丘	249										7	249					
75	周南市	幸ヶ丘第2	106										2	106					
76	周南市	鹿野	2,509					1	2,420				1	89					
77	周南市	鹿野渋川	57										1	57					
78	周南市	大向	141					1	80							1	61		
79	周南市	須万市	200					1	200										
80	周南市	須々万長穂	2,500		1	2,000		1	500										
81	周南市	米光	437									1	437						
82	周南市	藤ヶ台	127										1	127					
周南市計 19 事業			10,424		1	2,000		4	3,200			9	1,332	36	3,831		1	61	
83	山陽小野田市	鋳物師屋・西山	38										1	38					
84	山陽小野田市	平原・片尾畑上	22										1	22					
山陽小野田市計 2 事業			60										2	60					
85	周防大島町	久賀	1,301													1	1,301		
86	周防大島町	椋野	222													1	222		
87	周防大島町	大崎・白石	120										1	120					
88	周防大島町	前島	23										1	23					
89	周防大島町	三浦	540													1	540		
90	周防大島町	小松屋代	1,620													1	1,620		
91	周防大島町	沖浦	605													1	605		
92	周防大島町	笠佐	33									1	33						
93	周防大島町	東部	1,140													1	1,140		
94	周防大島町	西部	1,630													1	1,630		
95	周防大島町	安下庄	1,280													1	1,280		
96	周防大島町	日良居	700													1	700		
97	周防大島町	江ノ浦	228										7	228					
周防大島町計 13 事業			9,442									1	33	9	371		9	9,038	
98	和木町	和木町	1,500					1	250						1	950	1	300	
和木町計 1 事業			1,500					1	250						1	950	1	300	
99	上関町	上関統合	1,657					1	57							2	1,600		
100	上関町	祝島	352					10	282				1	20			1	50	
101	上関町	八島	94	1	30			1	24				1	40					
上関町計 3 事業			2,103	1	30			12	363				2	60		2	1,600	1	50

簡易水道事業別の概要 (2-4)

番号	市町名	事業名	年間取水量 (m <sup>3</sup> )													
			取水量	ダム直接		ダム放流		湖水		自流		湧水		伏流水		
				ヶ所	取水量	ヶ所	取水量	ヶ所	取水量	ヶ所	取水量	ヶ所	取水量	ヶ所	取水量	
50	美祢市	於福	129,454													
51	美祢市	厚保	70,799													
52	美祢市	麻生	306,108													
53	美祢市	四郎ヶ原	27,531													
54	美祢市	上野	49,640													
55	美祢市	川東	23,834													
56	美祢市	三光	4,297													
57	美祢市	美東	542,029													
58	美祢市	赤郷北西	2,723							1	2,723					
59	美祢市	綾木東部	22,669													
60	美祢市	秋吉	426,364											1	202,983	
61	美祢市	別府	130,519													
62	美祢市	嘉万	172,111											1	172,111	
63	美祢市	熊の倉	6,182													
	美祢市計	14 事業	1,914,260							1	2,723			2	375,094	
64	周南市	御所尾原	40,004													
65	周南市	幸ヶ丘・自由ヶ丘	182,155													
66	周南市	勝間原	83,721													
67	周南市	定光	19,834													
68	周南市	鶴見台	108,620													
69	周南市	緑ヶ丘	43,995													
70	周南市	清光台	70,862													
71	周南市	新清光台	193,228													
72	周南市	叶松	15,121													
73	周南市	夢ヶ丘	86,104													
74	周南市	勝間ヶ丘	56,405													
75	周南市	幸ヶ丘第2	17,565													
76	周南市	鹿野	507,272							1	507,272					
77	周南市	鹿野渋川	19,052													
78	周南市	大向	25,061													
79	周南市	須万市	33,041							1	33,041					
80	周南市	須々万長穂	449,156			1	296,062			1	153,094					
81	周南市	米光	65,437													
82	周南市	藤ヶ台	20,370													
	周南市計	19 事業	2,037,003			1	296,062			3	693,407					
83	山陽小野田市	鑄物師屋・西山	8,300													
84	山陽小野田市	平原・片尾畑上	5,504													
	山陽小野田市計	2 事業	13,804													
85	周防大島町	久賀	351,233													
86	周防大島町	棕野	74,981													
87	周防大島町	大崎・白石	12,057													
88	周防大島町	前島	497													
89	周防大島町	三蒲	105,470													
90	周防大島町	小松屋代	447,650													
91	周防大島町	沖浦	161,216													
92	周防大島町	笠佐	1,559													
93	周防大島町	東部	228,170													
94	周防大島町	西部	374,804													
95	周防大島町	安下庄	302,417													
96	周防大島町	日良居	84,943													
97	周防大島町	江ノ浦	19,584													
	周防大島町計	13 事業	2,164,581													
98	和木町	和木町	307,258							1	2,539					
	和木町計	1 事業	307,258							1	2,539					
99	上関町	上関統合	323,243													
100	上関町	祝島	37,076							7	32,076					
101	上関町	八島	2,612							1	1,812					
	上関町計	3 事業	362,931							8	33,888					

簡易水道事業別の概要 (2-5)

番号	市町名	事業名	年間取水量 (m <sup>3</sup> )									
			浅井戸水		深井戸水		原水受水		浄水受水		その他	
			ヶ所	取水量	ヶ所	取水量	ヶ所	取水量	ヶ所	取水量	ヶ所	取水量
50	美祢市	於福	3	129,454								
51	美祢市	厚保			1	70,799						
52	美祢市	麻生			6	306,108						
53	美祢市	四郎ヶ原			1	27,531						
54	美祢市	上野			1	49,640						
55	美祢市	川東			1	23,834						
56	美祢市	三光			1	4,297						
57	美祢市	美東	1	137,080	1	404,949						
58	美祢市	赤郷北西										
59	美祢市	綾木東部			2	22,669						
60	美祢市	秋吉	1	223,381								
61	美祢市	別府	1	130,519								
62	美祢市	嘉万										
63	美祢市	熊の倉			2	6,182						
	美祢市計	14 事業	6	620,434	16	916,009						
64	周南市	御所尾原	1	40,004								
65	周南市	幸ヶ丘・自由ヶ丘	1	72,862	3	109,293						
66	周南市	勝間原			3	83,721						
67	周南市	定光			2	19,834						
68	周南市	鶴見台	5	81,574	1	27,046						
69	周南市	緑ヶ丘			3	43,995						
70	周南市	清光台	1	17,716	3	53,146						
71	周南市	新清光台			5	193,228						
72	周南市	叶松			1	15,121						
73	周南市	夢ヶ丘			3	86,104						
74	周南市	勝間ヶ丘			7	56,405						
75	周南市	幸ヶ丘第2			2	17,565						
76	周南市	鹿野										
77	周南市	鹿野洪川			1	19,052						
78	周南市	大向						1	25,061			
79	周南市	須万市										
80	周南市	須々万長穂										
81	周南市	米光	1	65,437								
82	周南市	藤ヶ台			1	20,370						
	周南市計	19 事業	9	277,593	35	744,880		1	25,061			
83	山陽小野田市	鋳物師屋・西山			1	8,300						
84	山陽小野田市	平原・片尾畑上			1	5,504						
	山陽小野田市計	2 事業			2	13,804						
85	周防大島町	久賀						1	351,233			
86	周防大島町	椋野						1	74,981			
87	周防大島町	大崎・白石			1	12,057						
88	周防大島町	前島			1	497						
89	周防大島町	三蒲						1	105,470			
90	周防大島町	小松屋代						1	447,650			
91	周防大島町	沖浦						1	161,216			
92	周防大島町	笠佐	1	1,559								
93	周防大島町	東部						1	228,170			
94	周防大島町	西部						1	374,804			
95	周防大島町	安下庄						1	302,417			
96	周防大島町	日良居						1	84,943			
97	周防大島町	江ノ浦			7	19,584						
	周防大島町計	13 事業	1	1,559	9	32,138		9	2,130,884			
98	和木町	和木町					1	277,689	1	27,030		
	和木町計	1 事業					1	277,689	1	27,030		
99	上関町	上関統合							2	323,243		
100	上関町	祝島			1	5,000						
101	上関町	八島			1	800						
	上関町計	3 事業			2	5,800			2	323,243		

簡易水道事業別の概要 (2-6)

番号	市町名	事業名	浄水能力 (公称能力) (m <sup>3</sup> )	年間浄水量 (m <sup>3</sup> )														
				浄水量	消毒のみ	緩速ろ過	急速ろ過	生物ろ過	活性炭処理	オゾン処理	膜ろ過	その他						
				(m <sup>3</sup> )	ヶ所 浄水量	ヶ所 浄水量	ヶ所 浄水量	ヶ所 浄水量	ヶ所 浄水量	ヶ所 浄水量	ヶ所 浄水量	ヶ所 浄水量	ヶ所 浄水量					
50	美祿市	於福	657	115,815	3	100,065		1	15,750									
51	美祿市	厚保	504	61,486				1	61,486									
52	美祿市	麻生	1,310	290,721				4	290,721									
53	美祿市	四郎ヶ原	144	26,220	1	26,220												
54	美祿市	上野	144	27,393	1	27,393												
55	美祿市	川東	110	21,083				1	21,083									
56	美祿市	三光	46	4,092				1	4,092									
57	美祿市	美東	1,945	479,274				2	479,274									
58	美祿市	赤郷北西	30	2,301			1	2,301										
59	美祿市	綾木東部	90	19,269				1	19,269									
60	美祿市	秋吉	2,510	400,969			1	184,512	1	216,457								
61	美祿市	別府	1,286	129,214					1	129,214								
62	美祿市	嘉万	1,800	166,948					1	166,948								
63	美祿市	熊の倉	96	4,906					1	4,906								
美祿市計 14 事業			10,672	1,749,691	5	153,678	2	186,813	15	1,409,200								
64	周南市	御所尾原	189	40,004	1	40,004												
65	周南市	幸ヶ丘・自由ヶ丘	816	182,155				2	182,155									
66	周南市	勝間原	456	83,721	3	83,721												
67	周南市	定光	77	19,834	2	19,834												
68	周南市	鶴見台	434	108,620	1	32,586			1	48,988			1	27,046				
69	周南市	緑ヶ丘	207	43,995					1	43,995								
70	周南市	清光台	381	70,862	4	70,862												
71	周南市	新清光台	880	193,228	4	173,905			1	19,323								
72	周南市	叶松	46	15,121	1	15,121												
73	周南市	夢ヶ丘	551	86,104					1	86,104								
74	周南市	勝間ヶ丘	224	56,405	3	56,405												
75	周南市	幸ヶ丘第2	95	17,565					1	17,565								
76	周南市	鹿野	2,267	461,156			1	461,156										
77	周南市	鹿野渋川	52	19,052	1	19,052												
78	周南市	大向	74															
79	周南市	須万市	167	30,949			1	30,949										
80	周南市	須々万長穂	2,062	424,067			2	424,067										
81	周南市	米光	437	60,652									1	60,652				
82	周南市	藤ヶ台	127	20,370	1	20,370												
周南市計 19 事業			9,542	1,933,860	21	531,860	4	916,172	7	398,130			2	87,698				
83	山陽小野田市	鑄物師屋・西山	38	8,300	1	8,300												
84	山陽小野田市	平原・片尾畑上	22	5,504											1	5,504		
山陽小野田市計 2 事業			60	13,804	1	8,300									1	5,504		
85	周防大島町	久賀	1,826															
86	周防大島町	椋野	222															
87	周防大島町	大崎・白石	37	12,057	1	12,057												
88	周防大島町	前島	36	497			1	497										
89	周防大島町	三浦	540															
90	周防大島町	小松屋代	1,620															
91	周防大島町	沖浦	605															
92	周防大島町	笠佐	33	1,559	1	1,559												
93	周防大島町	東部	2,065															
94	周防大島町	西部	2,848															
95	周防大島町	安下庄	1,280															
96	周防大島町	日良居	700															
97	周防大島町	江ノ浦	228	19,584				2	16,327				1	3,257				
周防大島町計 13 事業			12,040	33,697	2	13,616	1	497	2	16,327			1	3,257				
98	和木町	和木町	1,224	226,700	1	27,030	1	199,670										
和木町計 1 事業			1,224	226,700	1	27,030	1	199,670										
99	上関町	上関統合	1,800															
100	上関町	祝島	650	37,076			1	37,076										
101	上関町	八島	60	2,612			1	2,612										
上関町計 3 事業			2,510	39,688			2	39,688										

簡易水道事業別の概要 (2-7)

番号	市町名	事業名	年間給水量 (m <sup>3</sup> )					有収率 (%)	有効率 (%)	負荷率 (%)	配水池			管路延長 (m)			
			有収水量			無収水量	無効水量				配水方式	池数 (池)	容量 (m <sup>3</sup> )	総延長	導水管	送水管	配水管
			生活用	その他	小計												
50	美祿市	於福	95,163	4,322	99,485	16,330	86	86	61	自然	3	176	22,950		4,736	18,214	
51	美祿市	厚保	28,229	14,502	42,731	18,755	70	70	86	自然	1	149	5,822	93	1,070	4,659	
52	美祿市	麻生	186,700	23,782	210,482	80,239	72	72	68	自然	6	747	20,726	789	1,850	18,087	
53	美祿市	四郎ヶ原	18,768	1,035	19,803	6,417	76	76	67	自然	1	73	3,174		302	2,872	
54	美祿市	上野	17,812	14	17,826	9,567	65	92	49	自然	1	61	5,966		480	5,486	
55	美祿市	川東	19,334	315	19,649	1,434	93	74	78	自然	1	97	6,119		901	5,218	
56	美祿市	三光	4,055		4,055	37	99	99	66	自然	1	69	3,226		346	2,880	
57	美祿市	美東	381,309	51,448	432,757	7	46,510	90	90	68	自然	3	951	99,751	1,189	6,881	91,681
58	美祿市	赤郷北西	2,188	59	2,247	54	98	98	21	併用	1	28	3,237			3,237	
59	美祿市	綾木東部	16,370	86	16,456	2,813	85	85	59	自然	4	75	12,916		1,994	10,922	
60	美祿市	秋吉	292,300	33,578	325,878	75,091	81	81	73	自然	3	1,114	82,082	378	2,563	79,141	
61	美祿市	別府	101,691	3,655	105,346	23,868	82	82	63	自然	2	410	19,854	110	790	18,954	
62	美祿市	嘉万	131,210	7,505	138,715	28,233	83	83	68	自然	3	644	81,594		870	80,724	
63	美祿市	熊の倉	4,906		4,906		100	100	26	自然	1	60	4,744	768	387	3,589	
美祿市計 14 事業			1,300,035	140,301	1,440,336	7	309,348	82	82	68		31	4,654	372,161	3,327	23,170	345,664
64	周南市	御所尾原	34,003		34,003	2,000	4,001	85	90	75	自然	1	130	2,565		380	2,185
65	周南市	幸ヶ丘・自由ヶ丘	154,832		154,832	9,108	18,215	85	90	75	自然	3	510	14,262	2,210	2,353	9,699
66	周南市	勝間原	71,163		71,163	4,186	8,372	85	90	75	自然	1	250	17,270		7,067	10,203
67	周南市	定光	16,859		16,859	992	1,983	85	90	76	自然	2	150	3,490		1,267	2,223
68	周南市	鶴見台	92,327		92,327	5,431	10,862	85	90	75	自然	1	134	24,303	420	5,018	18,865
69	周南市	緑ヶ丘	37,396		37,396	2,200	4,399	85	90	75	自然	1	140	3,867		542	3,325
70	周南市	清光台	60,233		60,233	3,543	7,086	85	90	75	自然	1	235	4,676		1,310	3,366
71	周南市	新清光台	164,244		164,244	9,661	19,323	85	90	75	自然	2	396	8,478		30	8,448
72	周南市	叶松	12,853		12,853	756	1,512	85	90	75	自然	1	80	679		95	584
73	周南市	夢ヶ丘	73,188		73,188	4,305	8,611	85	90	75	自然	1	235	10,532	1,137	360	9,035
74	周南市	勝間ヶ丘	47,944		47,944	2,820	5,641	85	90	75	併用	4	208	2,522	375		2,147
75	周南市	幸ヶ丘第2	14,930		14,930	878	1,757	85	90	75	自然	2	34	1,204	177		1,027
76	周南市	鹿野	297,769	70,117	367,886	7,575	85,695	80	81	78	自然	4	1,260	57,540	995	997	55,548
77	周南市	鹿野洪川	4,070	10,727	14,797	1,052	3,203	78	83	52	自然	2	34	4,743		341	4,402
78	周南市	大向	18,672	336	19,008	1,661	4,392	76	83	64	自然	2	37	6,641			6,641
79	周南市	須万市	16,214	3,190	19,404	3,656	6,009	67	79	67	自然	1	128	4,904	50	259	4,595
80	周南市	須々万長穂	276,098	54,258	330,356	12,020	72,868	80	83	86	自然	4	1,225	54,846	3,152	6,067	45,627
81	周南市	米光	29,560	22,436	51,996	3,666	4,388	87	93	85	自然	2	331	7,917	257	511	7,149
82	周南市	藤ヶ台	17,314		17,314	1,019	2,037	85	90	75	加圧	1	130	1,355	121		1,234
周南市計 19 事業			1,439,669	161,064	1,600,733	76,529	270,354	82	86	77		36	5,647	231,794	8,894	26,597	196,303
83	山陽小野田市	鑄物師屋・西山	6,144		6,144		2,156	74	74	63	自然	1	50	2,801		215	2,586
84	山陽小野田市	平原・片尾畑上	4,074		4,074		1,430	74	74	79	自然	1	47	1,944		91	1,853
山陽小野田市計 2 事業			10,218		10,218		3,586	74	74	69		2	97	4,745		306	4,439
85	周防大島町	久賀	237,118	29,733	266,851	3,761	80,621	76	77	86	自然	1	735	19,139			19,139
86	周防大島町	棕野	62,337	1,225	63,562	77	11,342	85	85	93	自然	1	189	5,620		965	4,655
87	周防大島町	大崎・白石	5,010		5,010		7,047	42	42	92	自然	1	58	3,496		522	2,974
88	周防大島町	前島	492		492		5	99	99	45	自然	1	8	645	335	189	121
89	周防大島町	三蒲	67,760	20,622	88,382	7,298	9,790	84	91	90	併用	2	382	28,059		1,014	27,045
90	周防大島町	小松屋代	245,739	93,222	338,961	9,263	99,426	76	78	93	併用	4	967	51,032	321	3,576	47,135
91	周防大島町	沖浦	91,730	25,143	116,873	3,281	41,062	73	75	83	併用	10	907	51,727		1,559	50,168
92	周防大島町	笠佐	1,496	6	1,502	53	4	96	100	39	自然	1	20	1,185		239	946
93	周防大島町	東部	132,546	18,264	150,810	6,125	71,235	66	69	62	自然	4	925	66,817	8,442	5,895	52,480
94	周防大島町	西部	144,857	100,679	245,536	11,483	117,785	66	69	64	自然	7	1,239	60,952	8,472	4,571	47,909
95	周防大島町	安下庄	180,997	76,717	257,714	6,623	38,080	85	87	71	併用	6	1,092	46,501		3,874	42,627
96	周防大島町	日良居	61,511	15,872	77,383	951	6,609	91	92	67	併用	3	503	20,758	220	408	20,130
97	周防大島町	江ノ浦	14,521	4,368	18,889	163	532	97	97	55	自然	3	174	5,970	489	1,263	4,218
周防大島町計 13 事業			1,246,114	385,851	1,631,965	49,078	483,538	75	78	76		44	7,199	361,901	18,279	24,075	319,547
98	和木町	和木町	162,852		162,852	8,832	9,329	90	95	48	併用	3	560	15,720	389	2,564	12,767
和木町計 1 事業			162,852		162,852	8,832	9,329	90	95	48		3	560	15,720	389	2,564	12,767
99	上関町	上関統合	229,863		229,863	2,000	91,380	71	80	80	自然	10	1,124	71,870	18,829	13,912	39,129
100	上関町	祝島	28,935		28,935	200	7,941	78	79	45	自然	3	198	21,805	8,268	421	13,116
101	上関町	八島	1,821		1,821	100	691	70	74	34	自然	1	27	3,904	2,154		1,750
上関町計 3 事業			260,619		260,619	2,300	100,012	72	72	74		14	1,349	97,579	29,251	14,333	53,995

簡易水道事業別の概要 (2-8)

番号	市町名	事業名	管 種 別 延 長 (m)																
			鑄 鉄 管				ダ ク タ イ ル 鑄 鉄 管				鋼 管				石 綿 セ メ ン ト 管				
			導水管	送水管	配水管	小 計	導水管	送水管	配水管	小 計	導水管	送水管	配水管	小 計	導水管	送水管	配水管	小 計	
50	美祿市	於福						3,712	7,819	11,531							911	911	
51	美祿市	厚保						15		15						358		358	
52	美祿市	麻生			35	35	205	31	1,218	1,454				1,051	1,051				
53	美祿市	四郎ヶ原												11	11				
54	美祿市	上野						22		22				284	284				
55	美祿市	川東						901	1,576	2,477									
56	美祿市	三光							2,426	2,426			346		346				
57	美祿市	美東					978	6,094	1,451	8,523			4	335	339				
58	美祿市	赤郷北西												226	226				
59	美祿市	綾木東部						883	330	1,213			770	319	1,089				
60	美祿市	秋吉	378	1,563	11,292	13,233		1,000	9,000	10,000									
61	美祿市	別府					110	790		900									
62	美祿市	嘉万			13,232	13,232		870	9,130	10,000									
63	美祿市	熊の倉						387		387									
	美祿市計	14 事業	378	1,563	24,559	26,500	1,293	14,705	32,950	48,948			1,120	2,226	3,346		358	911	1,269
64	周南市	御所尾原							285	285									
65	周南市	幸ヶ丘・自由ヶ丘					2,030	880	1,177	4,087									
66	周南市	勝間原						5,828	5,731	11,559									
67	周南市	定光							50	50									
68	周南市	鶴見台						4,313	16,945	21,258									
69	周南市	緑ヶ丘							561	561									
70	周南市	清光台							370	370									
71	周南市	新清光台							1,111	1,111									
72	周南市	叶松																	
73	周南市	夢ヶ丘							1,340	1,340									
74	周南市	勝間ヶ丘										145		48	193				
75	周南市	幸ヶ丘第2										7			7				
76	周南市	鹿野					995	997	1,291	3,283				1,088	1,088				
77	周南市	鹿野洪川												156	156				
78	周南市	大向							1,851	1,851				181	181				
79	周南市	須万市							231	231	50			76	126				
80	周南市	須々万長穂					3,129	6,050	19,633	28,812	23	17	96	136					
81	周南市	米光					196	511	2,610	3,317	61		169	230					
82	周南市	藤ヶ台																	
	周南市計	19 事業					6,350	18,579	53,186	78,115	286	17	1,814	2,117					
83	山陽小野田市	鑄物師屋・西山											215		215				
84	山陽小野田市	平原・片尾畑上							281	281			91	36	127				
	山陽小野田市計	2 事業							281	281			306	36	342				
85	周防大島町	久賀			30	30			2,401	2,401				50	50				
86	周防大島町	椋野						965	148	1,113				9	9				
87	周防大島町	大崎・白石							877	877			522	56	578				
88	周防大島町	前島																	
89	周防大島町	三蒲							677	677				103	103				
90	周防大島町	小松屋代						88	3,159	3,247	321	682	474	1,477					
91	周防大島町	沖浦							8,367	8,367		1,408	214	1,622					
92	周防大島町	笠佐							15	15									
93	周防大島町	東部						1,136	14,030	15,166	335	504		839					
94	周防大島町	西部					1,925	1,293	19,384	22,602	610	482	503	1,595					
95	周防大島町	安下庄						512	5,680	6,192				164	164				
96	周防大島町	日良居					220	400		620		8		8					
97	周防大島町	江ノ浦							62	62				103	103				
	周防大島町計	13 事業			30	30	2,145	4,394	54,800	61,339	1,266	3,606	1,676	6,548					
98	和木町	和木町	264			264		2,564	8,995	11,559									
	和木町計	1 事業	264			264		2,564	8,995	11,559									
99	上関町	上関統合			167	167		7,701	1,041	8,742				272	272			2,400	2,400
100	上関町	祝島																	
101	上関町	八島									430			430					
	上関町計	3 事業			167	167		7,701	1,041	8,742	430			272	702			2,400	2,400



簡易水道事業別の概要 (2-9)

番号	市町名	事業名	管種別延長 (m)												水質検査						
			硬質塩化ビニル管				鉛管				PP管				その他(不詳管)				毎日	毎月	全
			導水管	送水管	配水管	小計	導水管	送水管	配水管	小計	導水管	送水管	配水管	小計	導水管	送水管	配水管	小計	項目	項目	項目
50	美祿市	於福		413	8,334	8,747						611		611			1,150	1,150	自己	登録	登録
51	美祿市	厚保	93	697	4,659	5,449													自己	登録	登録
52	美祿市	麻生	584	1,356	14,491	16,431						463	1,292	1,755					自己	登録	登録
53	美祿市	四郎ヶ原		302	2,861	3,163													自己	登録	登録
54	美祿市	上野		458	5,202	5,660													自己	登録	登録
55	美祿市	川東			3,637	3,637								5	5				自己	登録	登録
56	美祿市	三光			454	454													自己	登録	登録
57	美祿市	美東	211	543	84,608	85,362						240	5,287	5,527					その他	登録	登録
58	美祿市	赤郷北西			3,011	3,011													その他	登録	登録
59	美祿市	綾木東部			9,744	9,744									341	529	870		その他	登録	登録
60	美祿市	秋吉			58,849	58,849													自己	登録	登録
61	美祿市	別府			18,954	18,954													自己	登録	登録
62	美祿市	嘉万			58,362	58,362													自己	登録	登録
63	美祿市	熊の倉			3,589	3,589						768		768					自己	登録	登録
	美祿市計	14事業	888	3,769	276,755	281,412						768	1,314	6,584	8,666		341	1,679	2,020		
64	周南市	御所尾原		380		380											1,900	1,900	自己	登録	登録
65	周南市	幸ヶ丘・自由ヶ丘	180	1,473	403	2,056											8,119	8,119	自己	登録	登録
66	周南市	勝間原		1,239		1,239											4,472	4,472	自己	登録	登録
67	周南市	定光		1,267	2,173	3,440													自己	登録	登録
68	周南市	鶴見台	420	705		1,125											1,920	1,920	自己	登録	登録
69	周南市	緑ヶ丘		542		542											2,764	2,764	自己	登録	登録
70	周南市	清光台		1,310		1,310											2,996	2,996	自己	登録	登録
71	周南市	新清光台		30		30											7,337	7,337	自己	登録	登録
72	周南市	叶松		95	584	679													自己	登録	登録
73	周南市	夢ヶ丘	1,137	360	7,693	9,190											2	2	自己	登録	登録
74	周南市	勝間ヶ丘	230		2,099	2,329													自己	登録	登録
75	周南市	幸ヶ丘第2	170		1,027	1,197													自己	登録	登録
76	周南市	鹿野			36,916	36,916											16,253	16,253	自己	共同	共同
77	周南市	鹿野渋川		341	4,246	4,587													自己	共同	共同
78	周南市	大向			2,738	2,738							1,783	1,783			88	88	その他	共同	共同
79	周南市	須万市		259	3,355	3,614							931	931			2	2	その他	共同	共同
80	周南市	須々万長穂			25,362	25,362							452	452			84	84	その他	共同	共同
81	周南市	米光			4,370	4,370													自己	共同	共同
82	周南市	藤ヶ台			467	467									121		767	888	自己	登録	登録
	周南市計	19事業	2,137	8,001	91,433	101,571							3,166	3,166	121		46,704	46,825			
83	山陽小野田市	鋳物師屋・西山			2,586	2,586													自己	自己	自己
84	山陽小野田市	平原・片尾畑上			1,536	1,536													自己	自己	自己
	山陽小野田市計	2事業			4,122	4,122															
85	周防大島町	久賀			16,036	16,036								622	622				自己	他事業	他事業
86	周防大島町	棕野			4,498	4,498													自己	他事業	他事業
87	周防大島町	大崎・白石			2,041	2,041													自己	他事業	他事業
88	周防大島町	前島	335	189	121	645													自己	他事業	他事業
89	周防大島町	三浦			23,518	23,518						1,014	2,747	3,761					自己	他事業	他事業
90	周防大島町	小松屋代		2,806	32,331	35,137											11,171	11,171	自己	他事業	他事業
91	周防大島町	沖浦		151	39,941	40,092							399	399			1,247	1,247	自己	他事業	他事業
92	周防大島町	笠佐			931	931										239		239	自己	他事業	他事業
93	周防大島町	東部	8,107	4,255	35,612	47,974											2,838	2,838	自己	他事業	他事業
94	周防大島町	西部	5,937	2,796	27,522	36,255							500	500					自己	他事業	他事業
95	周防大島町	安下庄		1,832	36,414	38,246						1,530	369	1,899					自己	他事業	他事業
96	周防大島町	日良居			19,538	19,538											592	592	自己	他事業	他事業
97	周防大島町	江ノ浦	489	1,263	4,053	5,805													自己	他事業	他事業
	周防大島町計	13事業	14,868	13,292	242,556	270,716						2,544	4,637	7,181		239	15,848	16,087			
98	和木町	和木町	125		3,772	3,897													その他	登録	登録
	和木町計	1事業	125		3,772	3,897															
99	上関町	上関統合	18,829	6,211	34,499	59,539								295	295		455	455	自己	他事業	登録
100	上関町	祝島	5,445	421	13,116	18,982						2,823		2,823					自己	他事業	登録
101	上関町	八島	1,724		1,750	3,474													自己	他事業	登録
	上関町計	3事業	25,998	6,632	49,365	81,995						2,823		295	3,118		455	455			



簡易水道事業別の概要 (3-1)

番号	市町名	事業名	経営の種別	給水開始年月日			認可年月日			計画給水人口(人)	給水区域内人口(人)	現在給水人口(人)	給水区域面積(km <sup>2</sup> )
				年	月	日	年	月	日				
102	阿武町	木与	町営	S 34	4	5	H 12	9	7	318	327	299	0.80
103	阿武町	奈古	町営	S 51	9	25	H 16	7	21	1,885	1,852	941	1.60
104	阿武町	福賀	町営	S 29	1	1	H 9	4	1	470	282	281	2.80
105	阿武町	飯谷	町営	H 2	5	1	S 63	12	27	120	41	41	0.80
106	阿武町	惣郷	町営	S 58	5	10	S 55	5	20	400	188	178	0.80
107	阿武町	宇田	町営	H 8	6	1	H 5	1	3	480	342	283	0.40
108	阿武町	宇生賀	町営	H 15	7	1	H 14	10	11	184	138	124	1.70
	阿武町計	7事業								3,857	3,170	2,147	8.90
	市計	84事業								90,754	68,803	63,558	493.62
	町計	24事業								35,991	24,759	22,664	31.60
	合計	108事業								126,745	93,562	86,222	525.22

簡易水道事業別の概要 (3-2)

番号	市町名	事業名	料金体系	基本水量 (m <sup>3</sup> )	基本料金 (円)	超過料金 (円)	メーター使用料 (円)	10m <sup>3</sup> 当り使用料 (円)	計画1日最大給水量 (m <sup>3</sup> )	実績年間給水量 (m <sup>3</sup> )	実績1日最大給水量 (m <sup>3</sup> )	一人一日平均給水量 (ℓ)
102	阿武町	木与	用途別	10	1,500	150	80	1,700	140	53,827	163	493
103	阿武町	奈古	用途別	10	1,500	150	80	1,700	689	119,431	389	348
104	阿武町	福賀	用途別	10	1,500	150	80	1,700	140	101,519	299	990
105	阿武町	飯谷	用途別	10	1,500	150	80	1,700	62	5,463	18	365
106	阿武町	惣郷	用途別	10	1,500	150	80	1,700	162	20,811	64	320
107	阿武町	宇田	用途別	10	1,500	150	80	1,700	161	27,104	86	262
108	阿武町	宇生賀	用途別	10	1,500	150	80	1,700	86	10,678	34	236
	阿武町計	7事業		10	1,500	150	80	1,700	1,440	338,833	1,053	432
	市計	84事業		763	94,225	11,226	3,645	106,289	37,139	8,024,328	30,342	26,308
	町計	24事業		163	28,875	5,147	560	47,579	13,951	3,047,358	11,238	8,486
	合計	108事業		926	123,100	16,373	4,205	153,868	51,090	11,071,686	41,580	34,794

簡易水道事業別の概要 (3-3)

番号	市町名	事業名	計 画 1 日 最 大 取 水 量 (m <sup>3</sup> )																						
			取水量	ダム直接		ダム放流		湖水		自流		湧水		伏流水		浅井戸水		深井戸水		原水受水		浄水受水		その他	
			ヶ所	取水量	ヶ所	取水量	ヶ所	取水量	ヶ所	取水量	ヶ所	取水量	ヶ所	取水量	ヶ所	取水量	ヶ所	取水量	ヶ所	取水量	ヶ所	取水量	ヶ所	取水量	ヶ所
102	阿武町	木与	258													3	258								
103	阿武町	奈古	1,032												2	1,032									
104	阿武町	福賀	140													1	140								
105	阿武町	飯谷	62													1	62								
106	阿武町	惣郷	162	1	162																				
107	阿武町	宇田	161													1	161								
108	阿武町	宇生賀	86													1	86								
	阿武町計	7事業	1,901	1	162										2	1,032	7	707							
	市計	84事業	46,343	2	816	2	2,650	1	1,154	18	6,154	4	36	2	2,660	40	15,396	93	12,924			5	3,339	4	1,214
	町計	24事業	14,946	2	192					13	613					3	1,065	18	1,138	1	950	12	10,938	1	50
	合計	108事業	61,289	4	1,008	2	2,650	1	1,154	31	6,767	4	36	2	2,660	43	16,461	111	14,062	1	950	17	14,277	5	1,264

簡易水道事業別の概要 (3-4)

番号	市町名	事業名	年間取水量 (m <sup>3</sup> )													
			取水量	ダム直接		ダム放流		湖水		自流		湧水		伏流水		
				ヶ所	取水量	ヶ所	取水量	ヶ所	取水量	ヶ所	取水量	ヶ所	取水量	ヶ所	取水量	
102	阿武町	木与	53,827													
103	阿武町	奈古	119,431													
104	阿武町	福賀	101,519													
105	阿武町	飯谷	5,463													
106	阿武町	惣郷	20,811	1	20,811											
107	阿武町	宇田	27,104													
108	阿武町	宇生賀	10,678													
	阿武町計	7事業	338,833	1	20,811											
	市計	84事業	8,527,879	2	205,853	2	449,051	1	451,043	17	1,279,593	4	2,545	2	375,094	
	町計	24事業	3,173,603	1	20,811					9	36,427					
	合計	108事業	11,701,482	3	226,664	2	449,051	1	451,043	26	1,316,020	4	2,545	2	375,094	

簡易水道事業別の概要 (3-5)

番号	市町名	事業名	年間取水量 (m <sup>3</sup> )									
			浅井戸水		深井戸水		原水受水		浄水受水		その他	
			ヶ所	取水量	ヶ所	取水量	ヶ所	取水量	ヶ所	取水量	ヶ所	取水量
102	阿武町	木与			3	53,827						
103	阿武町	奈古	2	119,431								
104	阿武町	福賀			1	101,519						
105	阿武町	飯谷			1	5,463						
106	阿武町	惣郷										
107	阿武町	宇田			1	27,104						
108	阿武町	宇生賀			1	10,678						
	阿武町計	7事業	2	119,431	7	198,591						
	市計	84事業	36	2,725,034	93	2,258,562			5	697,049	3	84,055
	町計	24事業	3	120,990	18	236,529	1	277,689	12	2,481,157		
	合計	108事業	39	2,846,024	111	2,495,091	1	277,689	17	3,178,206	3	84,055

簡易水道事業別の概要 (3-6)

番号	市町名	事業名	浄水能力 (公称能力) (m <sup>3</sup> )	年間浄水量 (m <sup>3</sup> )																	
				浄水量 (m <sup>3</sup> )		消毒のみ		緩速ろ過		急速ろ過		生物ろ過		活性炭処理		オゾン処理		膜ろ過		その他	
				ヶ所	浄水量	ヶ所	浄水量	ヶ所	浄水量	ヶ所	浄水量	ヶ所	浄水量	ヶ所	浄水量	ヶ所	浄水量	ヶ所	浄水量	ヶ所	浄水量
102	阿武町	木与	258	53,827	3	53,827															
103	阿武町	奈古	686	119,431	1	54,347											1	65,084			
104	阿武町	福賀	360	101,519	1	101,519															
105	阿武町	飯谷	62	5,463	1	5,463															
106	阿武町	惣郷	162	20,811			1	20,811													
107	阿武町	宇田	161	27,104	1	27,104															
108	阿武町	宇生賀	86	10,678	1	10,678															
	阿武町計	7事業	1,775	338,833	8	252,938	1	20,811									1	65,084			
	市計	84事業	42,434	7,412,038	59	2,275,674	19	2,165,035	38	2,549,366		1	88,839				6	416,459	1	5,504	
	町計	24事業	17,549	638,918	11	293,584	5	260,666	2	16,327							2	68,341			
	合計	108事業	59,983	8,050,956	70	2,569,258	24	2,425,701	40	2,565,693		1	88,839				8	484,800	1	5,504	

簡易水道事業別の概要 (3-7)

番号	市町名	事業名	年間給水量 (m <sup>3</sup> )					有収率 (%)	有効率 (%)	負荷率 (%)	配水池			管路延長 (m)			
			有収水量			無収水量	無効水量				配水 方式	池数 (池)	容量 (m <sup>3</sup> )	総延長	導水管	送水管	配水管
			生活用	その他	小計												
102	阿武町	木与	37,882	1,375	39,257	976	13,594	73	75	91	自然	3	261	8,125	120	929	7,076
103	阿武町	奈古	83,119	13,459	96,578	12,468	10,385	81	91	84	自然	2	512	17,133		1,203	15,930
104	阿武町	福賀	28,757	4,806	33,563	2,721	65,235	33	36	93	自然	2	195	12,276		831	11,445
105	阿武町	飯谷	3,231	77	3,308	122	2,033	61	63	83	自然	1	53	3,908		208	3,700
106	阿武町	惣郷	17,261	614	17,875	258	2,678	86	87	89	自然	1	141	6,550	683		5,867
107	阿武町	宇田	20,707	4,050	24,757	1,023	1,324	91	95	86	自然	1	147	4,205		315	3,890
108	阿武町	宇生賀	9,021	316	9,337	112	1,229	87	88	86	自然	1	91	5,387		4	5,383
	阿武町計	7事業	199,978	24,697	224,675	17,680	96,478	66	72	88		11	1,400	57,584	803	3,490	53,291
	市計	84事業	5,643,406	889,069	6,532,475	159,063	1,334,722	7,062	7,231	5,567		168	24,158	1,510,246	49,618	126,036	1,334,592
	町計	24事業	1,869,563	410,548	2,280,111	77,890	689,357	1,855	1,921	1,759		72	10,508	532,784	48,722	44,462	439,600
	合計	108事業	7,512,969	1,299,617	8,812,586	236,953	2,024,079	8,917	9,152	7,326		240	34,666	2,043,030	98,340	170,498	1,774,192

簡易水道事業別の概要 (3-8)

番号	市町名	事業名	管 種 別 延 長 (m)																
			鑄 鉄 管				ダクタイル 鑄 鉄 管				鋼 管				石 綿 セ メ ン ト 管				
			導水管	送水管	配水管	小 計	導水管	送水管	配水管	小 計	導水管	送水管	配水管	小 計	導水管	送水管	配水管	小 計	
102	阿武町	木与							15	15			7	114	121				
103	阿武町	奈古							742	742				436	436				
104	阿武町	福賀							146	146				655	655				
105	阿武町	飯谷							192	192		208	200	408					
106	阿武町	惣郷				506				506	177			177					
107	阿武町	宇田						9	40	49									
108	阿武町	宇生賀							30	30		2		2					
	阿武町計	7事業				506	9	1,165	1,680	177	217	1,405	1,799						
	市計	84事業	378	2,580	26,086	29,044	14,942	67,497	167,136	249,576	438	10,794	14,683	25,914		358	911	1,269	
	町計	24事業	264		197	461	2,651	14,668	66,001	83,320	1,873	3,823	3,353	9,049			2,400	2,400	
	合計	108事業	642	2,580	26,283	29,505	17,593	82,165	233,137	332,896	2,311	14,617	18,036	34,963		358	3,311	3,669	



簡易水道事業別の概要 (3-9)

番号	市町名	事業名	管種別延長 (m)																水質検査			
			硬質塩化ビニル管				鉛管				PP管				その他(不詳管)				毎日	毎月	全	
			導水管	送水管	配水管	小計	導水管	送水管	配水管	小計	導水管	送水管	配水管	小計	導水管	送水管	配水管	小計	項目	項目	項目	
102	阿武町	木与	120	404	6,513	7,037							518	434	952					自己	登録	登録
103	阿武町	奈古		568	12,796	13,364							635	1,956	2,591					自己	登録	登録
104	阿武町	福賀		831	10,644	11,475														自己	登録	登録
105	阿武町	飯谷			3,308	3,308														自己	登録	登録
106	阿武町	惣郷			5,867	5,867														自己	登録	登録
107	阿武町	宇田		306	3,850	4,156														自己	登録	登録
108	阿武町	宇生賀		2	5,353	5,355														自己	登録	登録
	阿武町計	7事業	120	2,111	48,331	50,562							1,153	2,390	3,543							
	市計	84事業	17,272	33,791	988,062	1,039,125							4,139	8,457	82,367	94,964	12,448	2,558	55,348	70,354		
	町計	24事業	41,111	22,035	344,024	407,170							2,823	3,697	7,322	13,842		239	16,303	16,542		
	合計	108事業	58,383	55,826	1,332,086	1,446,295							6,962	12,154	89,689	108,806	12,448	2,797	71,651	86,896		

## V 用水供給事業概要



## 2 広域水道用水供給事業の概要

H27.3.31 現在

<table border="1"> <tr> <td>項目</td> <td>広域名</td> <td>柳井地域広域水道企業団</td> </tr> </table>		項目	広域名	柳井地域広域水道企業団
項目	広域名	柳井地域広域水道企業団		
企業団設立年月日		昭和57年12月 6日		
事業認可年月日		昭和58年 3月12日		
整備計画	策定年月日	昭和61年 3月		
	計画名 (水道法第5条の2)	東部圏域広域的水道整備計画 (柳井・大島ブロック)		
総事業費	水源開発 (水道負担率等)	9,986百万円 (8.3%)		
	遠距離導水	21,798百万円		
	広域化施設	18,159百万円		
	計	49,943百万円		
事業年度	水源開発	S57年度 ~ H2年度		
	遠距離導水	H元年度 ~ H11年度		
	広域化施設	H5年度 ~ H12年度		
水源名		弥栄ダム (国土交通省)		
最大取水量		30,000m <sup>3</sup> /日		
最大給水量		26,990m <sup>3</sup> /日		
給水人口		61,264人		
給水開始年月日		平成13年4月 (平成12年度一部開始)		
給水対象区域		2市4町 柳井市、周防大島町、岩国市 (旧由宇町) 、上関町、田布施町、平生町		



## VI 專用水道概要

## 専用水道概要

番号	市町名	設置者名 施設名	確認年月日	竣工 年月	確認時 給水人口 (人)	現在給 水人口 (人)
1	下関市	独立行政法人水産大学校	S60.10.7	S47.4.1	970	141
2	下関市	新下関団地	S52.6.8	S53.5.1	3,100	2,404
3	下関市	下関市立豊浦病院	H16.12.17	H16.12.17	1,102	20
4	下関市	アーデント住吉武番館スパウイング	H17.4.20	H17.4.20	204	153
5	下関市	アーデント上田中彩	H20.7.4	H20.2.15	212	159
6	下関市	稗田病院	H20.2.28	H20.2.28	337	337
7	下関市	昭和病院及びケアハウスあかつき	H21.7.30	H21.7.31	1,057	996
8	下関市	株式会社イズミ ゆめシティ	H21.11.17	H21.11.16	0	0
9	下関市	海上自衛隊小月航空基地司令、海上自衛隊小月基地	S60.4.10	S60.6.10	0	0
10	宇部市	独立行政法人国立病院機構山口宇部医療センター	H14.10.1	S26.3.1	975	0
11	宇部市	国立大学法人山口大学常盤団地	H23.8.31	H23.8.29	3,920	220
12	宇部市	宇部西リハビリテーション病院	H23.11.29	H24.4.27	1,300	0
13	宇部市	ココランド山口・宇部	H24.5.18	H24.5.21	680	0
14	宇部市	医療法人聖比留会 セントヒル病院	H26.9.2	H27.2.27	6,354	0
15	山口市	医療法人祐圭会 山口よしき病院	H6.4.28	H6.4.1	662	0
16	山口市	医療法人 仁保病院	H21.9.30	H21.3.29	473	0
17	山口市	社会福祉法人相清福祉会 特別養護老人ホーム梅光苑	H5.1.26	H4.4.1	185	100
18	山口市	独立行政法人 国立青少年教育振興機構国立山口徳地青少年自然の家	H14.9.30	H1.5.29	540	0
19	山口市	ホテルニュータナカ	H21.12.28	H21.12.3	290	0
20	山口市	総合病院山口赤十字病院 山口赤十字病院専用水道	H23.9.2	H24.1.20	1,979	1,979
21	山口市	陸上自衛隊山口駐屯地業務隊長、陸上自衛隊山口駐屯地	H16.3.31	S48.3.30	0	0
22	萩市	航空自衛隊見島分屯基地司令、見島分屯基地	H27.3.31	S25.4.1	0	0
23	防府市	防府エネルギーサービス㈱	H18.4.17	H18.3.1	62	94
24	防府市	医療法人貴和会(防府病院)	H13.5.15	H13.9.1	310	0
25	防府市	社会福祉法人ひとつの会	H16.9.30	H16.8.1	195	110
26	防府市	イオンリテール(株)イオン防府店	H23.4.19	H23.5.1	6,499	0
27	防府市	社会福祉法人ライフケア高砂	H24.3.6	H24.3.1	230	90
28	防府市	山口県立総合医療センター	H25.2.22	H25.3.1	1,850	0
29	防府市	協和発酵バイオ㈱ 山口事業所防府	S33.6.14	S9.6.1	1,600	0
30	防府市	航空自衛隊防府北基地司令、防府北基地	H24.3.31	H13.4.1	0	0
31	防府市	航空自衛隊防府南基地司令、防府南基地	S33.6.9	H15.7.3	0	0
32	下松市	(株)日立製作所笠戸事業所	H19.6.21	H14.9.26	2,200	0
33	下松市	東洋鋼鈑(株)下松事業所	S11.2.22	S50.5.1	2,000	173
34	下松市	東洋鋼鈑(株)下松事業所天王台アパート	S29.3.1	S37.12.1	680	208
35	岩国市	東洋自動機㈱岩国工場	H14.9.25	H5.7.1	185	0
36	岩国市	(医)新生会桜の園	H14.10.23	H4.4.1	415	168
37	岩国市	リフレ前田病院	H24.10.10	S56.3.1	150	193
38	岩国市	岩国市立高森小学校	H14.9.26	S58.3.1	0	0
39	岩国市	山口県立高森みどり中学校・高森高等学校	H19.2.27	H12.11.16	520	0
40	岩国市	ニュータウン清流苑	H20.8.14	H8.9.2	490	265

番号	原水の種別	浄水の種別	施設能力 (m3/日)	施設の 専・兼 用の別	水質検査 実施機関	専従 職員 (人)	技術管 理者の 有・無	第3者 委託の 実施
1	受水のみ	消毒のみ	135	専用	登録機関	4	有	有
2	受水のみ	消毒のみ	930	専用	登録機関	4	有	有
3	自己水源のみ	消毒のみ	267	専用	登録機関	1	有	無
4	自己水源のみ	簡易ろ過	62	専用	登録機関	2	有	有
5	自己水源のみ	簡易ろ過	53	専用	登録機関	2	有	有
6	自己水源のみ	除マンガン	152	専用	登録機関	2	有	有
7	自己水源のみ	除マンガン	170	専用	登録機関	0	有	有
8	自己水源のみ	膜ろ過	390	専用	登録機関	6	有	有
9	受水のみ	消毒のみ		専用	登録機関	1	有	無
10	受水のみ	消毒のみ	355	専用	登録機関	1	有	無
11	併用	膜ろ過	358	専用	登録機関	1	有	有
12	併用	膜ろ過	355	浄兼	登録機関	1	有	有
13	併用	膜ろ過	296	浄兼	登録機関	1	有	有
14	併用	除マンガン	166	浄兼	登録機関	1	有	無
15	自己水源のみ	除マンガン	148	専用	登録機関	1	有	無
16	自己水源のみ	膜ろ過	146	浄兼	登録機関	1	有	有
17	自己水源のみ	消毒のみ	67	専用	登録機関	1	有	無
18	自己水源のみ	消毒のみ	120	浄兼	登録機関	1	有	有
19	自己水源のみ	消毒のみ	145	浄兼	登録機関	1	有	有
20	自己水源のみ	膜ろ過	170	浄兼	登録機関	3	有	有
21	受水のみ			浄兼	登録機関	1	有	無
22	自己水源のみ	急速ろ過		専用	登録機関	3	有	無
23	自己水源のみ	急速ろ過	1,200	原兼	登録機関	16	有	無
24	併用	消毒のみ	50	専用	登録機関	1	有	無
25	自己水源のみ	消毒のみ	792	浄兼	登録機関	1	有	無
26	併用	膜ろ過	192	浄兼	登録機関	5	有	無
27	自己水源のみ	消毒のみ	120	浄兼	登録機関	2	有	有
28	併用	膜ろ過	175	専用	登録機関	5	有	無
29	自己水源のみ	急速ろ過	500	原兼	登録機関	2	有	無
30	受水のみ	消毒のみ		専用	登録機関	4	有	無
31	受水のみ	消毒のみ		専用	登録機関	4	有	無
32	自己水源のみ	消毒のみ	2,000	浄兼	登録機関	2	有	有
33	併用	消毒のみ	7,200	浄兼	登録機関	16	有	有
34	受水のみ	消毒のみ	70	専用	登録機関	1	有	有
35	受水のみ	急速ろ過	32	浄兼	登録機関	2	有	無
36	自己水源のみ	消毒のみ	216	専用	登録機関	2	有	無
37	自己水源のみ	消毒のみ	68	専用	登録機関	1	有	有
38	自己水源のみ	消毒のみ	25	専用	登録機関		有	無
39	自己水源のみ	膜ろ過	117	専用	登録機関	2	有	無
40	自己水源のみ	消毒のみ	147	専用	登録機関	1	有	有



## 専用水道概要

番号	市町名	設置者名 施設名	確認年月日	竣工 年月	確認時 給水人口 (人)	現在給 水人口 (人)
41	岩国市	東洋紡績(株)岩国事業所	H11.8.25	H11.10.13	400	237
42	岩国市	岩国国際観光ホテル	H14.9.26	S62.6.1	350	13
43	岩国市	日本製紙(株)岩国工場	H15.9.8	H15.9.8	4,390	0
44	岩国市	旭化成建材(株)岩国工場	H14.10.1	S49.4.1	310	0
45	岩国市	井掘団地水道組合	S52.8.15	S52.8.1	495	87
46	岩国市	帝人(株)岩国事業所	H25.3.13	H14.9.1	1,650	0
47	岩国市	(医)新生会いしい記念病院	H11.10.6	H11.10.1	547	0
48	岩国市	岩国市医療センター医師会病院	H14.9.30	H5.8.1	500	0
49	岩国市	山口平成病院	H20.4.14	H11.5.20	240	120
50	岩国市	小山地区簡易給水施設	H15.9.11	H16.9.1	87	57
51	長門市	医療法人 社団福寿会福永病院	H27.3.10	H7.4.10	303	283
52	長門市	長門市長 俵山大羽山地区	H27.3.5	H14.9.2	147	115
53	長門市	大谷峰一 (株)大谷山荘	H27.3.6	H23.3.25	1,200	0
54	柳井市	国立病院機構 柳井医療センター	H17.3.29	H17.4.1	630	58
55	柳井市	恵愛会 柳井病院	S55.11.25	S56.8.1	386	16
56	柳井市	あそか苑	H17.6.18	H17.7.1	150	74
57	美祢市	美東サービスエリア	H26.12.22	H26.12.22	2,496	0
58	周南市	周南市長・市営三丘市住	H21.10.9	S53.12.1	288	132
59	周南市	周南市長・市営第2勝間市住	H21.10.9	S62.5.1	128	83
60	周南市	山口県知事・熊毛北高等学校	H21.8.28	S26.4.1	0	0
61	周南市	周南市長・熊毛中学校	H23.4.1	S58.3.1	0	0
62	周南市	周南市長・勝間小学校	H23.4.1	S54.2.1	0	0
63	周南市	周南市長・大河内小学校・学校給食センター	H27.10.31	H27.3.18	0	0
64	周南市	独立行政法人都市再生機構九州支社 周陽2丁目団地	H26.10.24	S50.2.1	1,274	714
65	周南市	株式会社トクヤマ徳山製造所 徳山・南陽工場	H26.10.21	S54.4.1	0	0
66	周南市	株式会社トクヤマ徳山製造所 東工場	H26.10.21	S54.4.1	0	0
67	周南市	独立行政法人地域医療機能推進機構徳山中央病院	H26.10.31	H21.5.14	450	450
68	周南市	有限会社ナポインターナショナルカンパニー ホテルウォーターゲート徳山	H27.3.24	H27.3.6	72	72
69	和木町	興亜レジャー開発(株) 和木ゴルフクラブ	H23.2.28	H14.9.30	160	0
70	和木町	三井化学(株) 岩国大竹工場	H23.2.4	S36.7.1	2,400	0
71	田布施町	天照皇大神宮教	S39.3.2	S39.5.1	1,530	50
72	平生町	光輝病院専用水道	S59.9.26	S56.3.31	2,853	4
市計		自己水源のみ	43		23,047	5,654
		受水のみ	14		11,120	3,525
		併用	11		24,052	1,142
町計		自己水源のみ	3		4,543	54
		受水のみ	1		2,400	0
		併用	0		0	0
県計		自己水源のみ	46		27,590	5,708
		受水のみ	15		13,520	3,525
		併用	11		24,052	1,142
県合計			72		65,162	10,375

番号	原水の種別	浄水の施設の種類	施設能力(m3/日)	施設の専・兼用の別	水質検査実施機関	専従職員(人)	技術管理者の有・無	第三者委託の実施
41	自己水源のみ	膜ろ過	112	原兼	登録機関	1	有	無
42	自己水源のみ	消毒のみ	330	原兼	登録機関	4	有	無
43	自己水源のみ	急速ろ過	7,200	浄兼	登録機関	1	有	無
44	受水のみ	急速ろ過	264	専用	登録機関	1	有	無
45	自己水源のみ	消毒のみ	124	専用	登録機関	1	有	無
46	自己水源のみ	急速ろ過	530	原兼	登録機関	2	有	無
47	自己水源のみ	消毒のみ	144	原兼	登録機関		有	無
48	受水のみ		150	専用	登録機関	4	有	無
49	自己水源のみ	消毒のみ	160	専用	登録機関	1	有	無
50	自己水源のみ	急速ろ過	120	専用	登録機関	1	有	無
51	併用	急速ろ過	107	専用	登録機関	2	有	無
52	自己水源のみ	膜ろ過	33	専用	登録機関	1	有	無
53	自己水源のみ	急速ろ過	150	専用	登録機関	2	有	無
54	受水のみ	消毒のみ	150	専用	登録機関	1	有	無
55	併用	消毒のみ	129	専用	登録機関	1	有	無
56	自己水源のみ	除鉄	38	専用	登録機関	1	有	無
57	受水のみ		495	浄兼	登録機関	1	有	無
58	自己水源のみ	消毒のみ	72	専用	登録機関	1	有	有
59	自己水源のみ	除マンガン	32	専用	登録機関	1	有	有
60	自己水源のみ	急速ろ過	65	専用	登録機関	1	有	有
61	自己水源のみ	消毒のみ	71	専用	登録機関	1	有	有
62	自己水源のみ	消毒のみ	36	専用	登録機関	1	有	有
63	自己水源のみ	消毒のみ	365	専用	登録機関	1	有	有
64	受水のみ	消毒のみ	446	専用	登録機関		有	有
65	自己水源のみ	急速ろ過	1,600	専用	登録機関		有	無
66	自己水源のみ	急速ろ過	680	専用	登録機関		有	無
67	併用	膜ろ過	365	浄兼	登録機関		有	有
68	自己水源のみ	除鉄 除マンガン	70	専用	登録機関		有	無
69	自己水源のみ	除マンガン	100	専用	登録機関	3	有	有
70	受水のみ	膜ろ過	600	原兼	登録機関	5	有	無
71	自己水源のみ	急速ろ過	389	専用	登録機関	2	有	有
72	自己水源のみ	急速ろ過	930	専用	登録機関	5	有	無
			19,006			74		
			3,027			29		
			9,393			34		
			1,419			10		
			600			5		
			0			0		
			20,425			84		
			3,627			34		
			9,393			34		
			33,445			152		

山口県の水道の現況

(平成26年度版)

平成28年5月発行

編集・発行／山口県環境生活部生活衛生課

〒753-8501 山口市滝町1番1号

電 話 083-933-2978

F A X 083-933-3079