漁海況情報

令和8年(2026年)11月17日　第12号(通巻821号)

山口県水産研究センター 外海研究部
〒759-4106 山口県長門市仙崎2861-3
TEL 0837-26-0711　FAX 0837-26-1042
E-mail　a16402@pref.yamaguchi.lg.jp

海鳴りネットワーク　http://www.pref.yamaguchi.lg.jp/cms/a16500/uminari/uminari-top.html

漁業調査船「かいせい」による海洋観測(11月11日・11月12日)

◆水温評価(50m深・100m深)

深度	沖合域 *1		沿岸域 *1	
	観測値	評価 *2	観測値	評価 *2
50m	19.55	平年並み	21.97	やや高め
100m	12.85	やや低め	20.46	やや高め

*1 上表の「沖合域」とは 右図のSta.9およびSta.12～14、「沿岸域」とは同Sta.1・2・3・4およびSta.15～19を表す。(「観測値」とはそれらの区域における平均値を示す。)

*2 評価における「平年並み」とは約2年に1回 、「やや○○」とは約3年に1回、「かなり○○」とは約7年に1回、「はなはだ○○」とは約22年に1回程度の出現確率を示す。

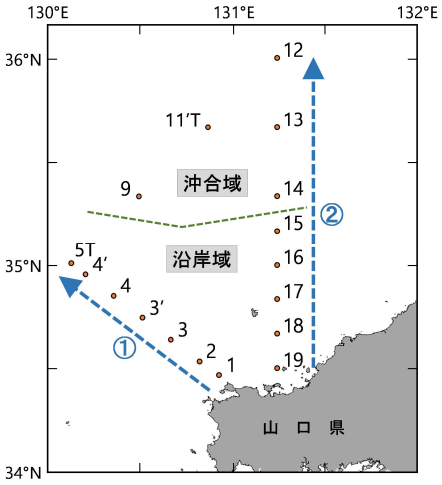

図1. 観測点の位置

◆水温の水平分布図(左:50m深, 右:100m深)

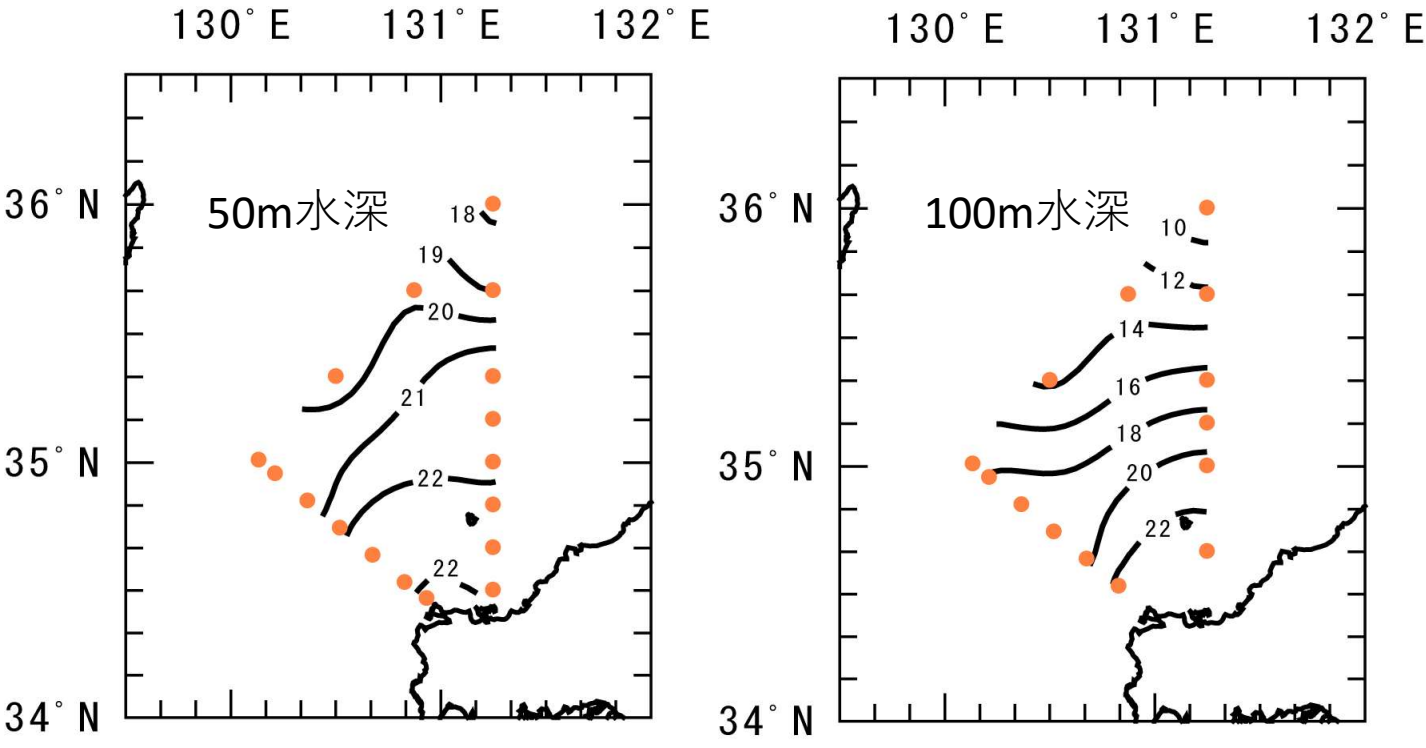

◆水温の鉛直断面図(左:①Sta.1→5Tの水温(℃), 右:②Sta.19→12の水温(℃))

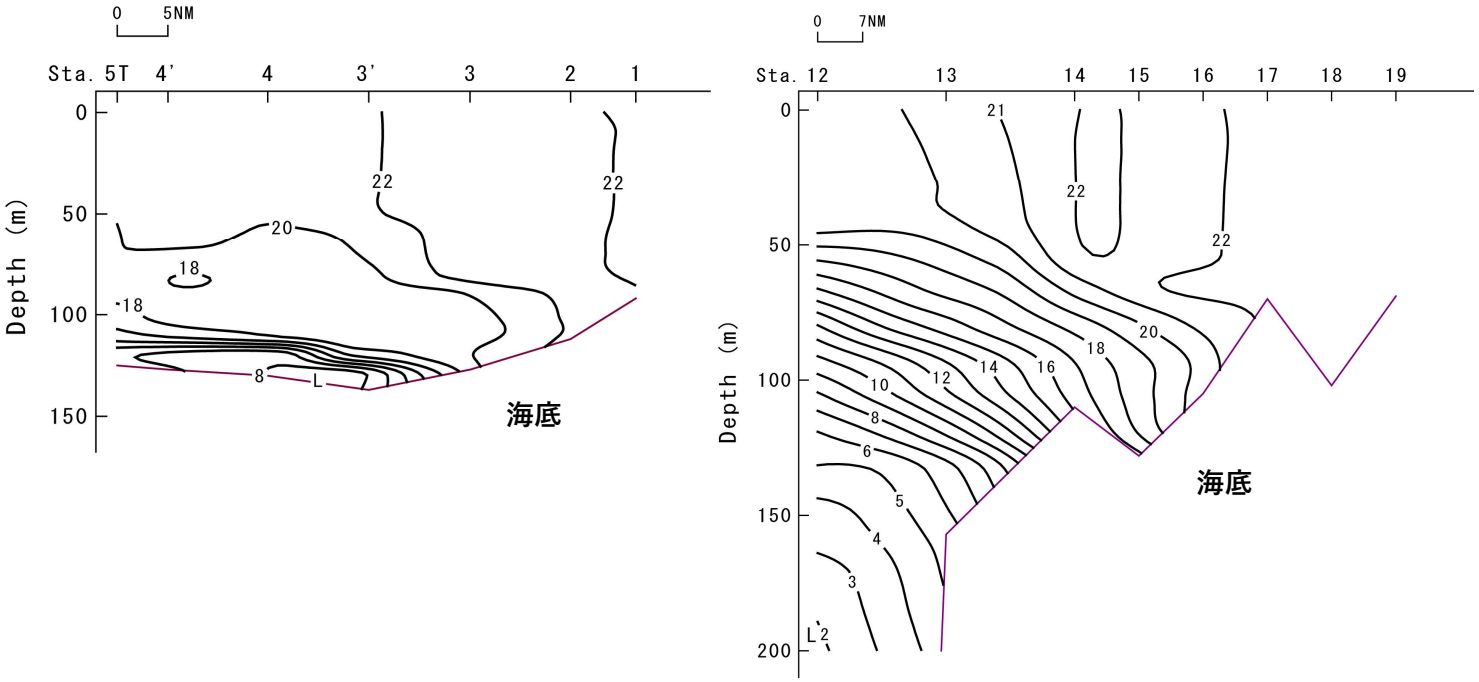

萩-見島フェリー「ゆりや」による表層水温観測(11月2日～11月16日)

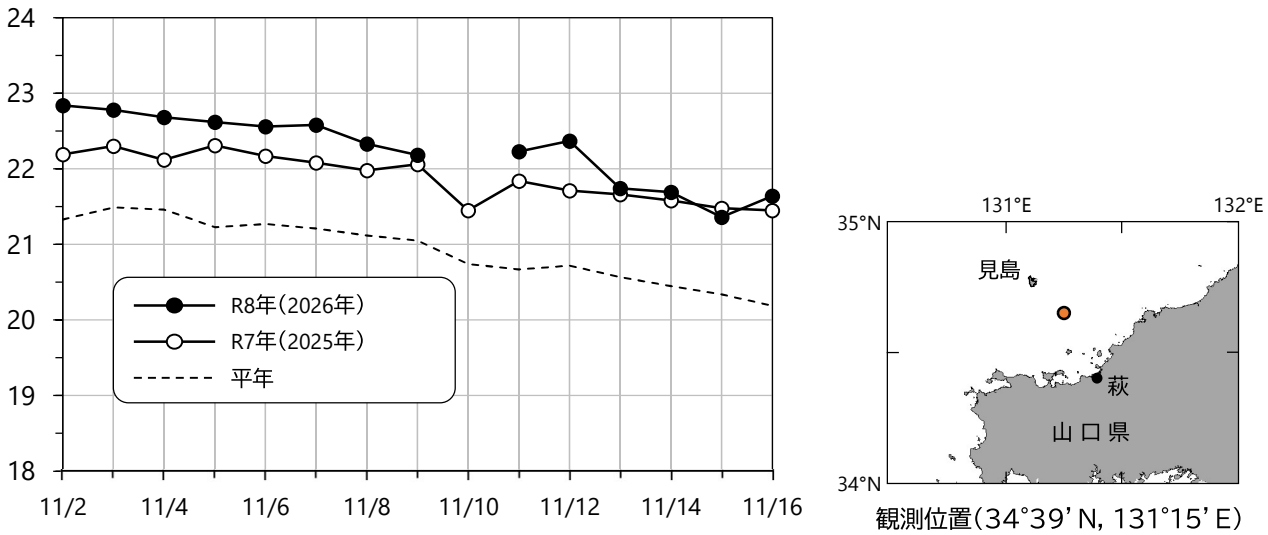

観測位置(34°39' N, 131°15' E)

○表層水温は、**平年より高め**で推移し、下降傾向にあります。

○**11月16日の水温は21.64℃で、平年より1.51℃高め**でした。