

海洋観測結果速報 (周防灘定線調査)

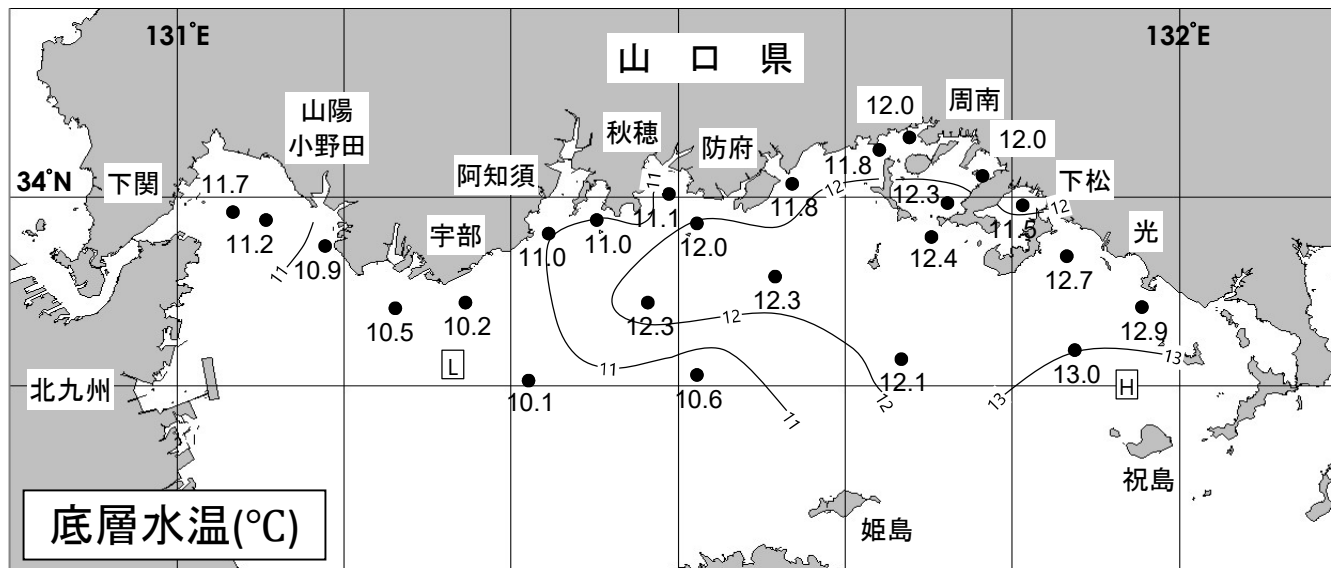
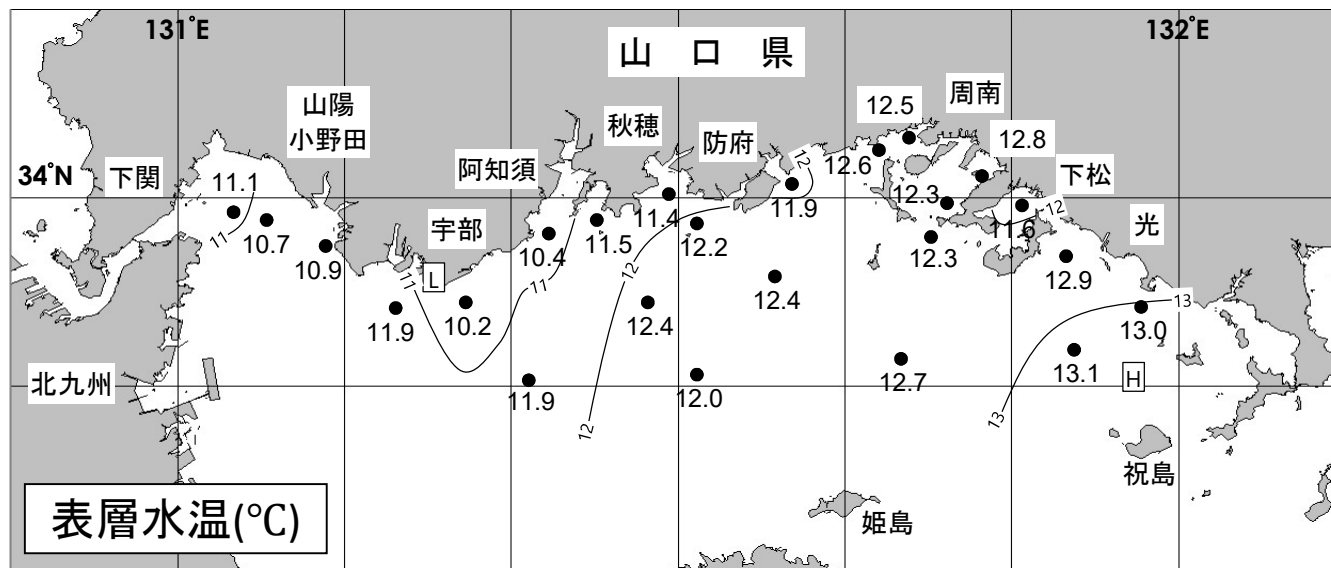
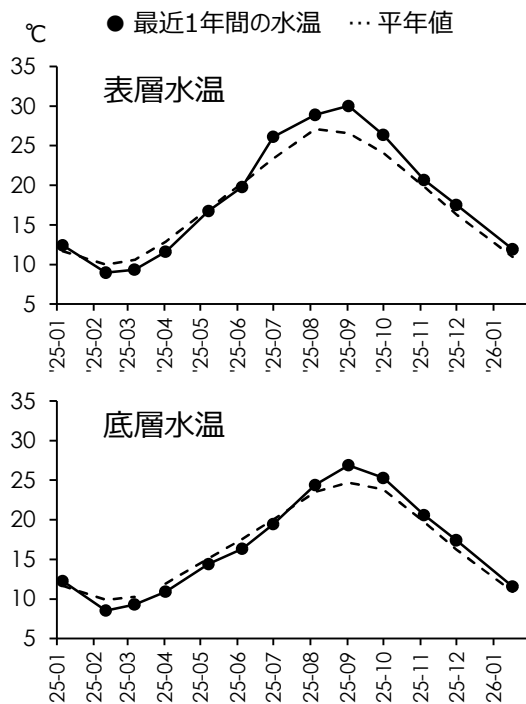
第10号 2026年 1月 17日 調査

山口県水産研究センター 内海研究部
TEL:083-984-2116 FAX:083-984-2209

1. 水温

※全調査点の平均値

| | 表層 | 底層 |
|-----|-------|-------|
| 観測値 | 11.9℃ | 11.6℃ |
| 平年差 | +1.0℃ | +0.7℃ |
| 前年差 | -0.5℃ | -0.7℃ |



◎ 概況 平年に比べて、表層では「やや高め」、底層では「やや高め」でした。

◎ 詳細 調査点ごとにみると、表層では10.2～13.1℃（平年差+0.4～+2.4℃）の範囲、底層では10.1～13.0℃（平年差-0.6～+1.7℃）の範囲にあり、平年に比べて、表層では「高め基調の平年並み」～「はなはだ高め」、底層では「やや低め」～「かなり高め」でした。

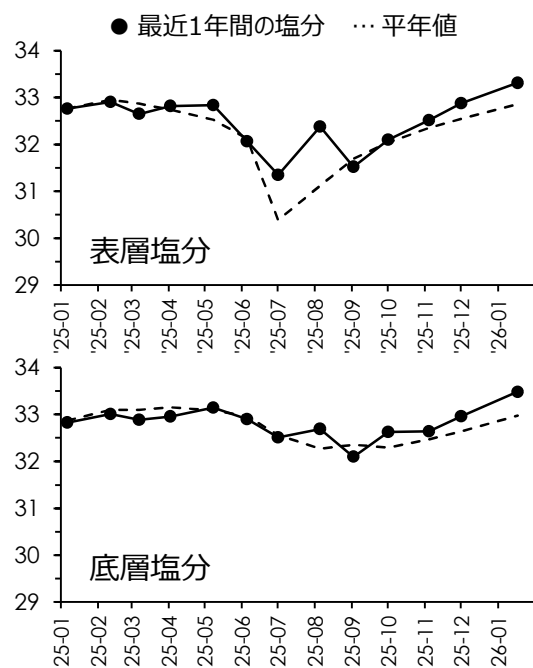
2. 塩 分

◎ 概況 平年に比べて、表層では「やや高め」、底層では「やや高め」でした。

※全調査点の平均値

| | 表 層 | 底 層 |
|-------|-------|-------|
| 観 測 値 | 33.32 | 33.49 |
| 平 年 差 | +0.46 | +0.51 |
| 前 年 差 | +0.60 | +0.70 |

◎ 詳細 調査点ごとにみると、表層では32.64～33.86の範囲、底層では33.19～34.26の範囲にあり、平年に比べて、表層では「高め基調の平年並み」～「やや高め」、底層では「やや高め」～「はなはだ高め」でした。



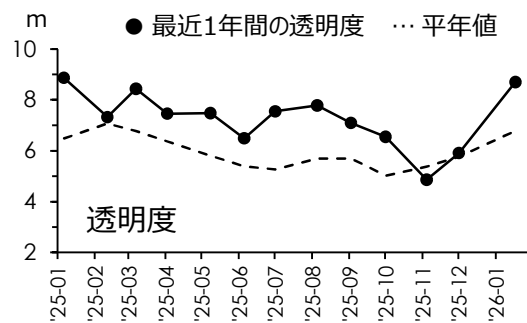
3. 透 明 度

◎ 概況 平年に比べて「やや高め」でした。

※全調査点の平均値

| | |
|-------|--------|
| 観 測 値 | 8.7 m |
| 平 年 差 | +1.9 m |
| 前 年 差 | -0.2 m |

◎ 詳細 調査点ごとにみると、4.0～13.0mの範囲にあり、平年に比べて「高め基調の平年並み」～「はなはだ高め」でした。



4. 赤潮・クラゲ等の情報

◎ 赤潮
確認されませんでした。

◎ クラゲ
所々でミズクラゲ（傘径15～20cm）が確認されました。

◎ その他の情報
沖合域を中心に「ヌタ*」が多く発生しています。（*海水中の有機物が集まってできたゼリー状・綿状の塊）

調査船「すおう」



5. お 知 ら せ

- ◎ 周防灘定線調査は 毎月上旬に実施しています。
- ◎ 平年値における「平年」は 1991年(H3年)から2020年(R2年)まで の30年間です。
- ◎ 「底層」は 海底から1m上の層 です。
- ◎ 次回の観測は 2月上旬 の予定です。天候などによって変更になる場合があります。
- ◎ 観測結果は 山口県のWEBサイト「海鳴りネットワーク」にも掲載しています。

海鳴りネットワーク

検索



瀬戸内海側の水温・塩分