

漁海況 情報

令和7年(2025年)12月16日 第17号(通巻804号)

山口県水産研究センター 外海研究部

〒759-4106 山口県長門市仙崎2861-3

TEL 0837-26-0711 FAX 0837-26-1042

E-mail a16402@pref.yamaguchi.lg.jp

海鳴りネットワーク <http://www.pref.yamaguchi.lg.jp/cms/a16500/uminari/uminari-top.html>



漁業調査船「かいせい」による海洋観測(12月9日・10日)

◆水温評価(50m深・100m深)

深度	沖 合 域 ^{*1}		沿 岸 域 ^{*1}	
	観 測 値	評 価 ^{*2}	観 測 値	評 価 ^{*2}
50m	17.50 °C	平年並み	19.33 °C	平年並み
100m	14.22 °C	平年並み	18.20 °C	平年並み

*1 上表の「沖合域」とは 右図のSta.9およびSta.12~14、「沿岸域」とは同 Sta.1・2・3・4 および Sta.15~19 を表す。(「観測値」とはそれらの区域における平均値を示す。)

*2 評価における「平年並み」とは約2年に1回、「やや〇〇」とは約3年に1回、「かなり〇〇」とは約7年に1回、「はなはだ〇〇」とは約22年に1回程度の出現確率を示す。

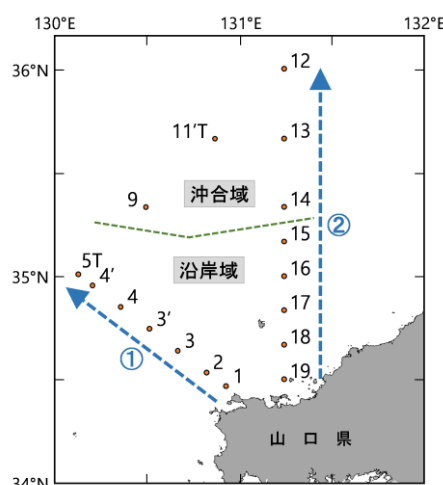
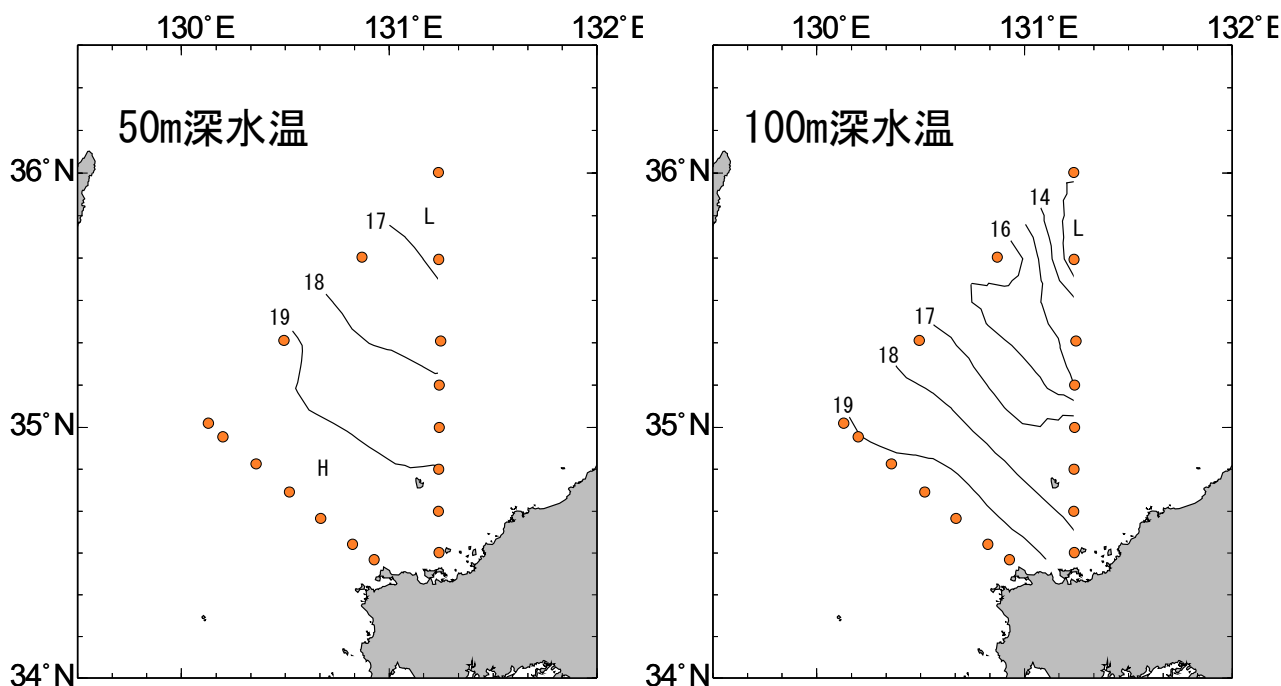
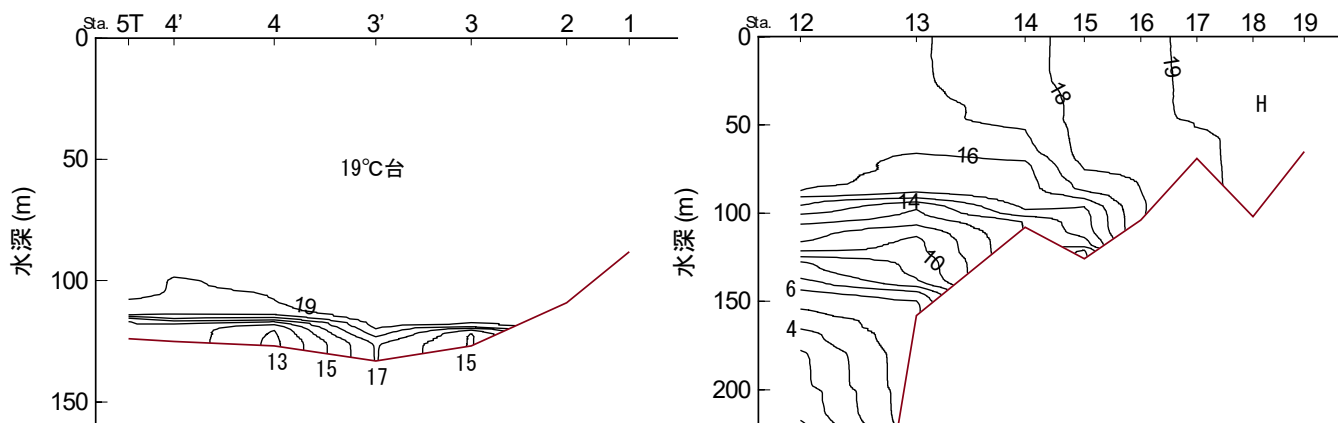


図1. 観測点の位置

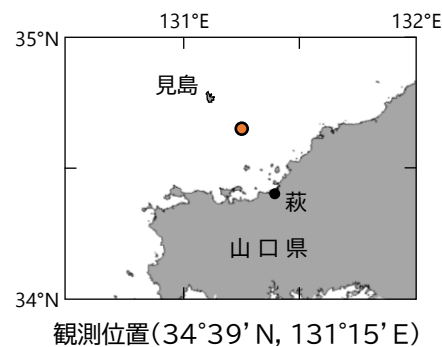
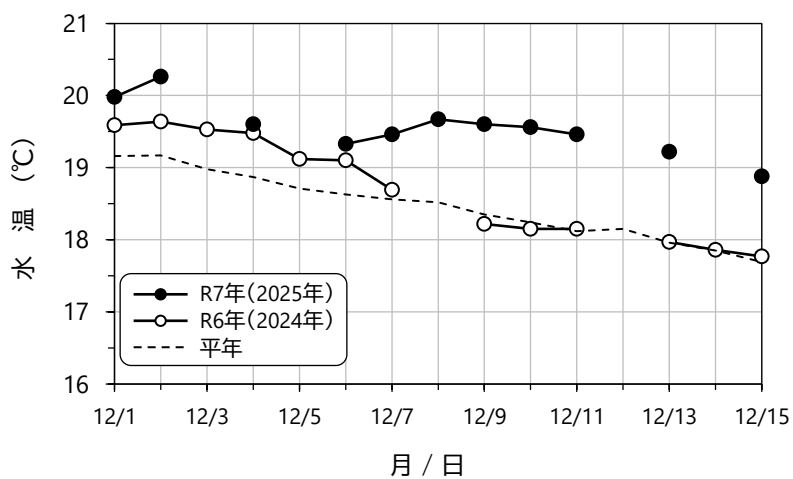
◆水温の水平分布図(左:50m深, 右:100m深)



◆水温の鉛直断面図(左:①Sta.1→5Tの水温(°C), 右:②Sta.19→12の水温(°C))



萩-見島フェリー「ゆりや」による表層水温観測(12月1日～15日)



○表層水温は、**平年より0.7～1.3°C高め**で推移しました。

○**12月15日の水温は18.9°C**で、**平年より1.2°C高め**でした。