

岩国基地周辺における令和2年度の航空機騒音の状況 付属資料

1 月別W値（最高値・最低値）【本体資料3（1）関係】

網掛けは月別最高値と最低値を示した月、下線は75W以上の月

（単位：W値）

設置者	No.	測定地点			4月	5月	6月	7月	8月	9月	10月	11月	12月	1月	2月	3月	月別最高値	月別最低値	年間値
国	A1	岩国市	尾津町	バナナ加工所棟	68.3	69.3	67.8	67.2	64.9	61.5	66.7	71.8	72.0	73.1	73.3	75.4	75.4	61.5	70.8
	A2	岩国市	三角町	岩国市みすみ クリーンセンター	89.0	88.0	88.0	84.8	87.3	83.7	85.0	89.5	90.5	90.9	91.3	93.8	93.8	83.7	89.4
	A3	岩国市	三笠町	東中学校	69.5	68.9	68.0	65.6	66.9	65.5	65.7	70.8	72.5	72.8	73.6	74.9	74.9	65.5	70.7
	A4	岩国市	車町	川下小学校	57.4	56.2	56.5	54.2	51.4	47.6	56.9	58.4	61.6	65.5	64.8	68.6	68.6	47.6	61.8
	A5	岩国市	門前町	民家	50.2	45.3	46.3	37.7	44.1	37.1	43.9	42.7	56.7	47.0	50.8	49.1	56.7	37.1	49.1
	A6	岩国市	由宇町 千鳥ヶ丘	千鳥ヶ丘病院	64.2	63.6	63.1	60.7	59.9	54.1	63.8	65.3	66.6	65.0	65.7	67.8	67.8	54.1	64.4
	A7	(広島県) 大竹市	阿多田	阿多田島 漁業協同組合	72.0	69.4	68.4	66.1	66.4	62.8	66.7	73.8	73.7	73.3	74.2	74.9	74.9	62.8	71.6
	A8 参考	岩国市	由宇町→ 由宇町有家	民家→排水機場 R2.12移設※1	67.7	64.4	66.1	64.0	63.6	57.5	66.7	67.5	71.7	69.9	70.7	73.3	73.3	57.5	—
	A9	(広島県) 大竹市	西栄	サントピア大竹	47.1	48.0	46.4	49.8	44.7	38.5	51.1	40.1	52.2	43.7	42.4	52.3	52.3	38.5	48.3
	A10	周防 大島町	東三浦口	三浦小学校	69.5	61.6	66.3	61.4	59.9	54.9	64.1	65.9	67.1	69.2	69.3	71.4	71.4	54.9	66.8
	A11	和木町	瀬田	瀬田四丁目 集会所	54.3	49.1	42.2	40.9	37.2	30.2	42.9	45.0	46.9	49.7	51.9	52.2	54.3	30.2	48.7
	A12	周防 大島町	浮島	浮島小学校	60.5	55.9	55.9	50.3	51.8	44.0	52.4	59.0	57.3	60.5	57.9	61.0	61.0	44.0	57.5
	A13	岩国市	装束町	装束供用会館	58.5	63.5	56.9	54.6	54.4	52.5	54.3	59.5	60.7	61.9	61.8	63.5	63.5	52.5	59.9
	A14	岩国市	青木町	民家	59.4	59.6	61.0	58.8	56.5	55.1	58.6	61.5	63.7	62.6	61.8	66.8	66.8	55.1	61.5
	A15	(広島県) 江田島市	沖美町畑	廿日市市沖美 市民センター	48.3	43.5	45.6	38.6	38.8	37.5	41.7	47.2	53.0	48.9	48.4	52.8	53.0	37.5	48.0
	A16	(広島県) 廿日市市	宮島町 西大西町	大元公園	52.9	54.7	50.7	53.3	51.2	52.3	54.5	56.7	59.1	55.0	54.2	56.2	59.1	50.7	54.9
	A17	(広島県) 廿日市市	八坂	八坂公園	55.9	51.6	54.5	50.0	52.9	48.6	52.6	54.3	57.9	53.6	54.2	55.9	57.9	48.6	54.1
	A18	岩国市	新港町	一文字 終末処理場	66.7	66.2	65.9	63.8	62.7	59.9	62.6	68.6	69.8	70.7	71.1	72.9	72.9	59.9	68.3
	A19	周防 大島町	久賀	久賀小学校	56.0	52.5	47.3	45.0	45.8	43.3	47.0	55.8	54.8	58.2	58.4	58.1	58.4	43.3	54.6
	A20	柳井市	神代	宮岬集会所	59.3	58.5	55.6	51.5	50.5	50.0	58.8	57.9	58.6	59.2	59.4	63.4	63.4	50.0	58.4
	A21	周防 大島町	西屋代	大島中学校	64.9	60.3	62.1	59.0	55.4	55.9	62.2	62.4	63.6	66.2	65.4	69.6	69.6	55.4	64.0
	A22	周防 大島町	伊保田	周防大島町 油田出張所	50.1	45.0	40.3	43.5	41.9	36.8	41.8	50.3	50.6	47.5	50.3	52.1	52.1	36.8	47.9
	A23	和木町	和木	和木五丁目 集会所	53.2	54.7	53.6	51.2	※2	43.9	50.9	57.1	58.6	59.0	59.2	61.4	61.4	43.9	56.4
	A24	岩国市	岩国	岩国小学校 ※3	43.6	39.4	44.0	33.5	41.6	35.8	52.7	51.3	55.0	53.5	50.3	52.7	55.0	33.5	50.1
	A25	周防 大島町	西安下庄	安下庄小学校 ※3	55.9	52.8	53.0	54.1	45.1	43.7	48.6	54.3	56.3	59.8	56.6	56.1	59.8	43.7	54.9
県	B1	岩国市	門前町	岩国市 門前供用会館	55.8	53.6	52.5	52.9	54.5	57.1	54.0	58.8	61.4	61.4	59.7	63.4	63.4	52.5	58.6
	B2	岩国市	旭町	岩国市旭会館	73.6	70.5	68.4	68.8	70.4	69.2	69.1	74.1	76.1	75.8	76.3	78.0	78.0	68.4	73.8
	B3	岩国市	車町	岩国市車町 第一街区公園	59.3	54.3	※4	60.0	59.4	61.8	62.3	67.0	68.2	69.2	68.5	71.2	71.2	54.3	66.2
	B4	岩国市	由宇町 中央	岩国市立 由宇小学校	61.1	60.4	59.6	58.5	57.5	51.8	60.8	62.9	64.6	61.9	62.5	64.8	64.8	51.8	61.6
岩国市	C1	岩国市	川口町	民家	72.8	71.5	70.6	67.8	69.3	68.4	67.9	72.9	74.6	74.5	75.0	77.1	77.1	67.8	72.9
	C2	岩国市	尾津町	岩国市 地方卸売市場	72.7	72.5	71.4	69.4	68.2	64.5	70.6	75.8	77.0	76.5	76.6	78.5	78.5	64.5	74.4
	C3	岩国市	由宇町 港	由宇 浄化センター	67.5	66.4	67.3	66.2	64.7	58.9	67.2	68.7	70.0	67.8	69.0	71.0	71.0	58.9	67.8
	C4	岩国市	由宇町 神東	神東 農村婦人の家	67.6	64.9	64.5	59.7	57.8	56.7	65.4	65.7	66.9	66.4	68.8	70.4	70.4	56.7	66.1
	C5	岩国市	由宇町 大畑	民家	59.6	60.6	59.2	55.8	55.6	49.0	61.3	60.7	62.6	61.1	62.2	65.1	65.1	49.0	60.8
年度最高値を測定した測定地点数				1	1								5	1	1	25			
年度最低値を測定した測定地点数					1	3	2	1	26										
75W以上の地点数（下線）				1	1	1	1	1	1	1	1	2	3	3	4	5			1

※1 測定地点 A8 は年度途中に移設されており、参考値として記載

※2 測定地点 A23 の 8 月は計測された騒音なし

※3 測定地点 A24、A25 は令和 2 年 4 月に新設

※4 測定地点 B3 の 6 月は整備のため欠測

(参考：前年度（令和元年度）月別W値)

設置者	No.	測定地点 ※1			4月	5月	6月	7月	8月	9月	10月	11月	12月	1月	2月	3月	月別 最高値	月別 最低値	年間値	
国	A3	岩国市	三笠町	東中学校	71.0	71.7	61.8	63.5	63.4	68.1	67.5	71.7	71.5	71.5	71.3	66.9	71.7	61.8	69.5	
	A4	岩国市	車町	川下小学校	64.7	65.7	55.7	55.2	56.2	63.0	61.7	65.2	64.0	64.5	64.9	58.8	65.7	55.2	63.0	
	A5	岩国市	門前町	民家	48.6	52.4	45.2	40.8	40.5	35.9	42.8	44.0	43.2	48.5	46.5	39.0	52.4	35.9	46.2	
	A6	岩国市	由宇町 千鳥ヶ丘	千鳥ヶ丘病院	67.6	67.5	58.6	62.4	60.9	62.7	63.7	65.5	66.1	66.5	62.8	56.4	67.6	58.6	64.5	
	A7	(広島県) 大竹市	阿多田	阿多田島 漁業協同組合	72.2	74.1	62.4	68.1	66.0	69.5	67.6	73.5	74.0	73.8	73.2	65.7	74.1	62.4	71.4	
	A8	岩国市	由宇町	民家	71.6	72.3	60.4	65.1	63.5	64.0	67.4	67.6	68.2	70.1	65.5	60.3	72.3	60.4	68.0	
	A9	(広島県) 大竹市	西栄	サントピア大竹	41.4	40.8	42.2	53.7	51.1	41.3	49.7	49.4	45.0	48.6	48.4	37.9	53.7	40.8	48.1	
	A10	周防 大島町	東三蒲口	三蒲小学校	72.2	70.9	58.2	64.1	63.6	63.3	62.4	67.7	70.6	71.1	67.3	63.1	72.2	58.2	68.0	
	A11	和木町	瀬田	瀬田四丁目 集会所	49.7	47.9	43.8	47.0	41.2	※2	40.4	47.4	48.5	48.3	47.4	38.4	49.7	40.4	46.3	
	A12	周防 大島町	浮島	浮島小学校	66.7	63.4	48.9	54.3	53.6	55.9	49.9	57.4	58.6	59.0	57.9	53.2	66.7	48.9	59.6	
	A13	岩国市	装束町	装束供用会館	61.2	60.7	50.4	54.8	54.5	57.5	55.7	60.9	61.7	61.3	61.8	54.8	61.8	50.4	59.2	
	A14	岩国市	青木町	民家	64.6	65.0	57.0	58.5	57.3	62.0	58.1	61.3	62.1	64.0	62.2	52.6	65.0	57.0	61.6	
	A15	(広島県) 江田島市	沖美町畑	廿日市市沖美 市民センター	45.1	44.7	39.2	40.4	39.8	43.4	34.9	48.4	46.3	46.4	48.9	41.2	48.9	34.9	44.8	
	A16	(広島県) 廿日市市	宮島町 西大西町	大元公園	54.6	54.9	47.2	54.0	49.1	52.5	49.6	56.6	58.1	57.6	55.3	41.1	58.1	47.2	54.2	
	A17	(広島県) 廿日市市	八坂	八坂公園	55.5	57.9	51.4	50.8	50.3	55.4	52.5	56.7	55.1	54.6	55.6	48.1	57.9	50.3	54.5	
	A18	岩国市	新港町	一文字 終末処理場	68.8	69.2	58.8	62.2	60.9	65.8	64.1	68.3	67.9	67.6	68.4	63.4	69.2	58.8	66.5	
	A19	周防 大島町	久賀	久賀小学校	59.5	59.5	50.3	48.2	47.7	52.2	46.2	55.0	60.3	56.8	58.1	49.7	60.3	46.2	56.1	
	A20	柳井市	神代	宮岬集会所	64.3	61.1	52.7	56.7	55.3	57.5	57.7	59.6	58.9	59.5	55.6	49.1	64.3	52.7	58.8	
	A21	周防 大島町	西屋代	大島中学校	69.4	69.6	55.7	61.8	59.0	60.3	61.6	63.6	66.8	68.4	64.3	57.8	69.6	55.7	65.3	
	A22	周防 大島町	伊保田	周防大島町 油田出張所	47.3	48.6	39.9	44.1	41.6	48.7	35.2	43.8	43.2	48.8	45.3	49.2	49.2	35.2	46.1	
	A23	和木町	和木	和木五丁目 集会所	57.4	57.8	46.4	51.4	51.5	52.8	51.3	56.9	57.2	57.7	57.2	49.6	57.8	46.4	55.3	
	県	B1	岩国市	門前町	岩国市 門前供用会館	62.0	63.6	51.5	53.4	52.2	56.3	56.5	61.3	61.5	62.4	61.6	51.5	63.6	51.5	59.8
		B2	岩国市	旭町	岩国市 旭会館	75.9	77.1	66.1	69.5	69.0	71.6	71.5	76.0	75.8	75.0	74.8	68.7	77.1	66.1	73.8
B3		岩国市	車町	岩国市車町 第一街区公園	68.0	69.8	57.7	59.8	57.1	61.1	58.9	62.7	63.7	63.3	60.7	55.1	69.8	57.1	63.7	
B4		岩国市	由宇町 中央	岩国市立 由宇小学校	64.9	65.1	54.5	59.0	59.4	58.7	59.7	63.7	64.1	64.1	60.7	53.5	65.1	54.5	62.0	
岩国市	C1	岩国市	川口町	民家	74.6	75.9	64.9	68.2	67.5	70.7	70.2	74.4	74.6	74.4	74.9	69.3	75.9	64.9	72.8	
	C2	岩国市	尾津町	岩国市 地方卸売市場	75.7	77.0	67.0	68.3	65.8	71.6	68.9	76.8	78.6	78.5	76.8	66.5	78.6	65.8	75.1	
	C3	岩国市	由宇町 港	由宇 浄化センター	71.0	71.8	61.9	65.3	64.5	65.5	67.2	68.1	68.7	69.9	65.7	60.4	71.8	61.9	67.8	
	C4	岩国市	由宇町 神東	神東 農村婦人の家	71.9	70.6	62.0	64.4	64.2	65.1	65.2	66.9	67.6	68.0	65.0	60.3	71.9	62.0	67.1	
	C5	岩国市	由宇町 大畑	民家	66.2	63.3	54.7	58.6	57.3	60.5	60.6	62.1	62.7	62.9	58.6	57.7	66.2	54.7	61.5	
年度最高値を測定した測定地点数					7	16		1				1	3		2	1				
年度最低値を測定した測定地点数							12	1	1	1	3					13				
75W以上の地点数					2	3	0	0	0	0	0	2	2	2	1	0			1	

※1 測定地点 A1、A2 は令和元年度途中に移設されたため、比較できないことから除外

※2 測定地点 A11 の9月は計測された騒音なし

2 過去の測定値との比較【本体資料3（2）関係】

（1）前年度（令和元年度）及び前々年度（平成30年度）との比較

- ・前年度と比べ、比較可能な29地点中13地点で増加した。**増加地点と減少地点はほぼ同数**
- ・前々年度から連続して増加したのは6地点で、減少したのは1地点であった。

（単位：W値）

設置者	No.	測定地点		(前々年度) 平成30年度 ①	(前年度) 令和元年度 ②	前年度 － 前々年度 増 減 ②－①	令和2年度 ③	対前年度 増減 ③－②	
国	A3	岩国市	三笠町 東中学校	68.4	69.5	1.1	70.7	1.2	
	A4	岩国市	車町 川下小学校	62.7	63.0	0.3	61.8	▲ 1.2	
	A5	岩国市	門前町 民家	50.2	46.2	▲ 4.0	49.1	2.9	
	A6	岩国市	由宇町 千鳥ヶ丘 千鳥ヶ丘病院	63.7	64.5	0.8	64.4	▲ 0.1	
	A7	(広島県) 大竹市	阿多田 阿多田島 漁業協同組合	70.5	71.4	0.9	71.6	0.2	
	A9	(広島県) 大竹市	西栄 サントピア大竹	45.2	48.1	2.9	48.3	0.2	
	A10	周防 大島町	東三蒲口 三蒲小学校	67.6	68.0	0.4	66.8	▲ 1.2	
	A11	和木町	瀬田 瀬田四丁目 集会所	46.0	46.3	0.3	48.7	2.4	
	A12	周防 大島町	浮島 浮島小学校	58.4	59.6	1.2	57.5	▲ 2.1	
	A13	岩国市	装束町 装束供用会館	59.8	59.2	▲ 0.6	59.9	0.7	
	A14	岩国市	青木町 民家	61.4	61.6	0.2	61.5	▲ 0.1	
	A15	(広島県) 江田島市	沖美町畑 廿日市市 沖美市民センター	47.4	44.8	▲ 2.6	48.0	3.2	
	A16	(広島県) 廿日市市	宮島町 西大西町 大元公園	51.0	54.2	3.2	54.9	0.7	
	A17	(広島県) 廿日市市	八坂 八坂公園	53.2	54.5	1.3	54.1	▲ 0.4	
	A18	岩国市	新港町 一文字 終末処理場	66.8	66.5	▲ 0.3	68.3	1.8	
	A19	周防 大島町	久賀 久賀小学校	55.4	56.1	0.7	54.6	▲ 1.5	
	A20	柳井市	神代 宮岬集会所	59.8	58.8	▲ 1.0	58.4	▲ 0.4	
	A21	周防 大島町	西屋代 大島中学校	64.9	65.3	0.4	64.0	▲ 1.3	
	A22	周防 大島町	伊保田 周防大島町 油田出張所	48.1	46.1	▲ 2.0	47.9	1.8	
	A23	和木町	和木 和木五丁目 集会所	55.5	55.3	▲ 0.2	56.4	1.1	
	県	B1	岩国市	門前町 岩国市 門前供用会館	59.5	59.8	0.3	58.6	▲ 1.2
		B2	岩国市	旭町 岩国市 旭会館	73.1	73.8	0.7	73.8	0.0
		B3	岩国市	車町 岩国市車町 第一街区公園	66.0	63.7	▲ 2.3	66.2	2.5
B4		岩国市	由宇町 中央 岩国市立 由宇小学校	61.6	62.0	0.4	61.6	▲ 0.4	
岩国市	C1	岩国市	川口町 民家	72.0	72.8	0.8	72.9	0.1	
	C2	岩国市	尾津町 岩国市 地方卸売市場	74.3	75.1	0.8	74.4	▲ 0.7	
	C3	岩国市	由宇町 港 由宇 浄化センター	67.7	67.8	0.1	67.8	0.0	
	C4	岩国市	由宇町 神東 神東 農村婦人の家	66.8	67.1	0.3	66.1	▲ 1.0	
	C5	岩国市	由宇町 大畑 民家	61.1	61.5	0.4	60.8	▲ 0.7	

(2) 空母艦載機の移駐開始前5年平均(平成24～28年度)との比較

比較可能な22地点中19地点で増加した。約9割の地点で増加 (単位：W値)

設置者	No.	測定地点			移駐開始前	令和2年度	増減	
					5年平均 ①	②	②-①	
国	A3	岩国市	三笠町	東中学校	64.6	70.7	6.1	
	A5	岩国市	門前町	民家	57.2	49.1	▲ 8.1	
	A6	岩国市	由宇町 千鳥ヶ丘	千鳥ヶ丘病院	62.1	64.4	2.3	
	A7	(広島県) 大竹市	阿多田	阿多田島 漁業協同組合	67.3	71.6	4.3	
	A9	(広島県) 大竹市	西栄	サントピア大竹	53.1	48.3	▲ 4.8	
	A10	周防 大島町	東三蒲口	三蒲小学校	65.3	66.8	1.5	
	A11	和木町	瀬田	瀬田四丁目 集会所	48.5	48.7	0.2	
	A12	周防 大島町	浮島	浮島小学校	55.9	57.5	1.6	
	A13	岩国市	装束町	装束供用会館	56.6	59.9	3.3	
	A14	岩国市	青木町	民家	59.2	61.5	2.3	
	A15	(広島県) 江田島市	沖美町畑	廿日市市 沖美市民センター	47.8	48.0	0.2	
	A16	(広島県) 廿日市市	宮島町 西大西町	大元公園	50.7	54.9	4.2	
	A17	(広島県) 廿日市市	八坂	八坂公園	53.2	54.1	0.9	
	A18	岩国市	新港町	一文字 終末処理場	62.7	68.3	5.6	
	A19	周防 大島町	久賀	久賀小学校	56.7	54.6	▲ 2.1	
	県	B1	岩国市	門前町	岩国市 門前供用会館	55.0	58.6	3.6
		B2	岩国市	旭町	岩国市 旭会館	69.1	73.8	4.7
		B3	岩国市	車町	岩国市車町 第一街区公園	61.7	66.2	4.5
		B4	岩国市	由宇町 中央	岩国市立 由宇小学校	59.8	61.6	1.8
岩国市	C1	岩国市	川口町	民家	68.2	72.9	4.7	
	C2	岩国市	尾津町	岩国市 地方卸売市場	70.1	74.4	4.3	
	C3	岩国市	由宇町 港	由宇 浄化センター	65.5	67.8	2.3	

(3) 沖合移設前5年平均(平成17～21年度)との比較

比較可能な9地点のうち7地点で減少した。約8割の地点で減少 (単位：W値)

設置者	No.	測定地点		沖合移設前 5年平均 ①	令和2年度 ②	増減 ②-①
国	A3	岩国市	三笠町 東中学校	70.4	70.7	0.3
	A5	岩国市	門前町 民家	61.8	49.1	▲ 12.7
	A6	岩国市	由宇町 千鳥ヶ丘 千鳥ヶ丘病院	73.3	64.4	▲ 8.9
	A7	(広島県) 大竹市	阿多田 阿多田島 漁業協同組合	66.4	71.6	5.2
県	B1	岩国市	門前町 岩国市 門前供用会館	66.7	58.6	▲ 8.1
	B2	岩国市	旭町 岩国市 旭会館	78.3	73.8	▲ 4.5
	B3	岩国市	車町 岩国市車町 第一街区公園	73.2	66.2	▲ 7.0
岩国市	C1	岩国市	川口町 民家	75.9	72.9	▲ 3.0
	C2	岩国市	尾津町 岩国市 地方卸売市場	78.6	74.4	▲ 4.2

3 航空機騒音予測コンターとの比較

比較可能な25地点のうち22地点で予測を下回った。約9割の地点で予測を下回る

(単位：W値)

設置者	No.	測定地点			騒音予測	令和2年度	増減	
					コンター ①	②	②-①	
国	A3	岩国市	三笠町	東中学校	73	71	▲ 2	
	A5	岩国市	門前町	民家	68	49	▲ 19	
	A6	岩国市	由宇町 千鳥ヶ丘	千鳥ヶ丘病院	72	64	▲ 8	
	A7	(広島県) 大竹市	阿多田	阿多田島 漁業協同組合	79	72	▲ 7	
	A9	(広島県) 大竹市	西栄	サントピア大竹	63	48	▲ 15	
	A10	周防 大島町	東三蒲口	三蒲小学校	71	67	▲ 4	
	A11	和木町	瀬田	瀬田四丁目 集会所	67	49	▲ 18	
	A12	周防 大島町	浮島	浮島小学校	69	58	▲ 11	
	A13	岩国市	装束町	装束供用会館	70	60	▲ 10	
	A14	岩国市	青木町	民家	65	62	▲ 3	
	A15	(広島県) 江田島市	沖美町畑	廿日市市 沖美市民センター	58	48	▲ 10	
	A16	(広島県) 廿日市市	宮島町 西大西町	大元公園	45	55	10	
	A17	(広島県) 廿日市市	八坂	八坂公園	51	54	3	
	A18	岩国市	新港町	一文字 終末処理場	75	68	▲ 7	
	A19	周防 大島町	久賀	久賀小学校	59	55	▲ 4	
	A20	柳井市	神代	宮岬集会所	64	58	▲ 6	
	県	B1	岩国市	門前町	岩国市 門前供用会館	69	59	▲ 10
		B2	岩国市	旭町	岩国市 旭会館	77	74	▲ 3
		B3	岩国市	車町	岩国市車町 第一街区公園	75	66	▲ 9
		B4	岩国市	由宇町 中央	岩国市立 由宇小学校	67	62	▲ 5
岩国市	C1	岩国市	川口町	民家	75	73	▲ 2	
	C2	岩国市	尾津町	岩国市 地方卸売市場	74	74	0	
	C3	岩国市	由宇町 港	由宇 浄化センター	74	68	▲ 6	
	C4	岩国市	由宇町 神東	神東 農村婦人の家	73	66	▲ 7	
	C5	岩国市	由宇町 大畑	民家	68	61	▲ 7	

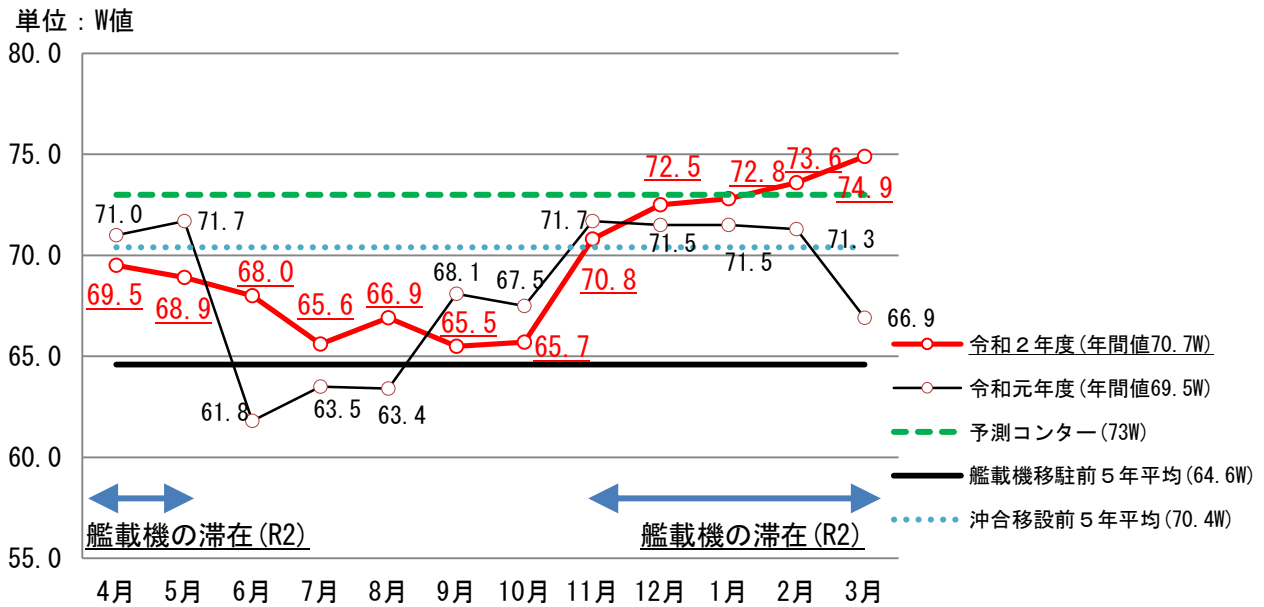
(令和2年度の値は小数点以下四捨五入)

4 主な測定地点の状況【本体資料3(1)～(3)関係】

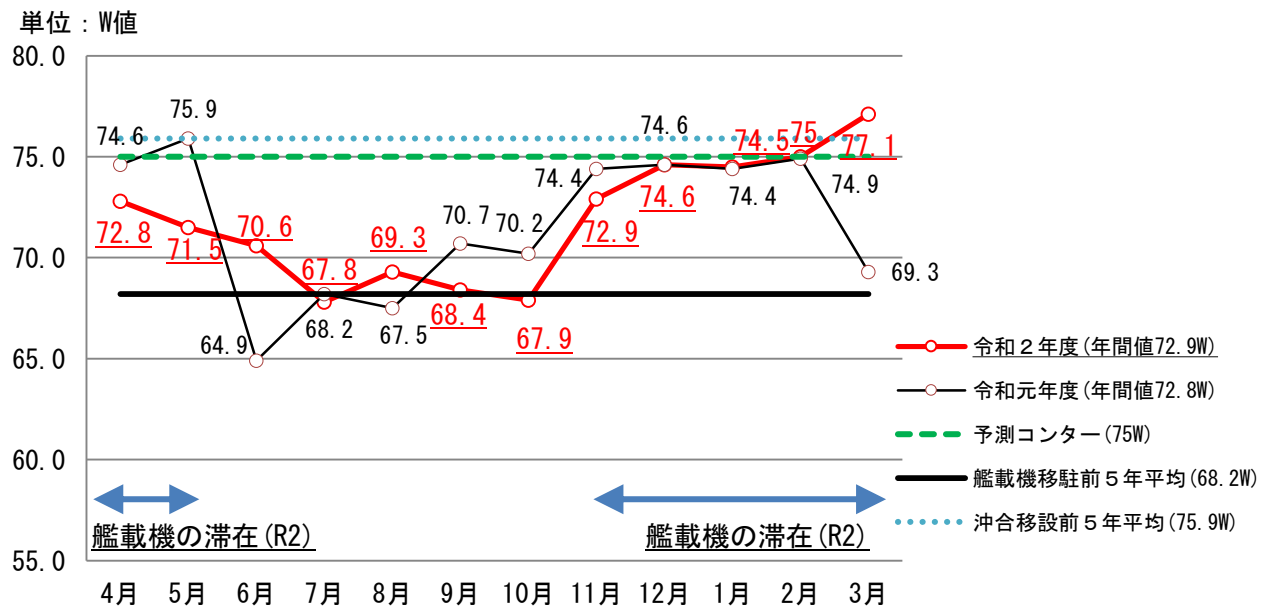
※ 前年度、移駐開始前5年平均等との比較

(1) 岩国市内

① 岩国市三笠町（国設置）

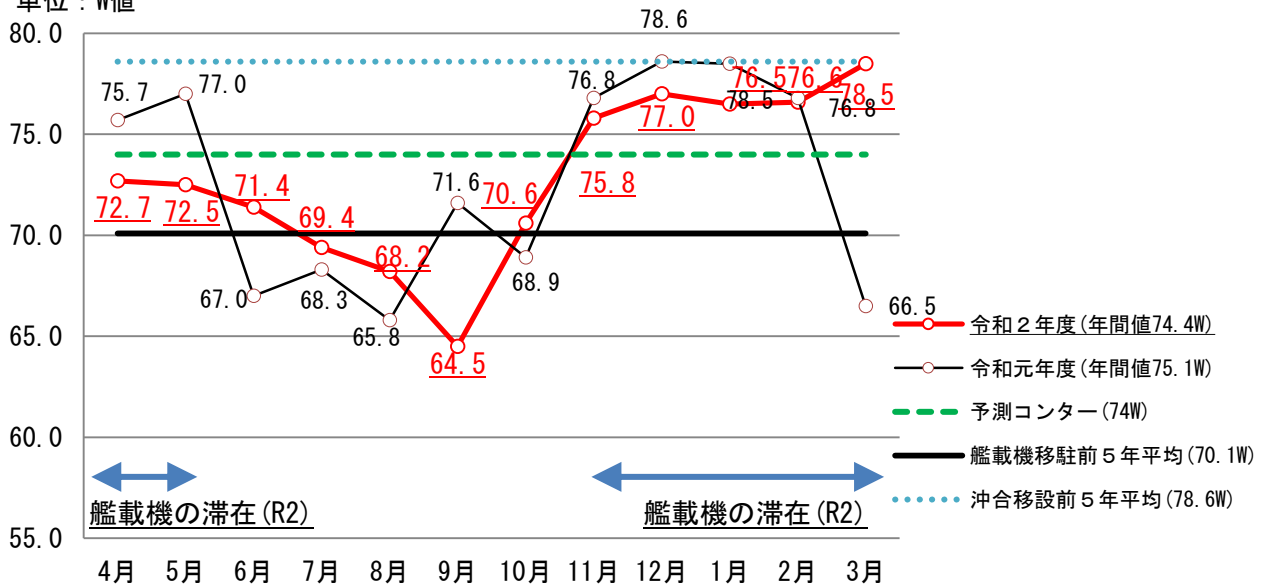


② 岩国市川口町（岩国市設置）



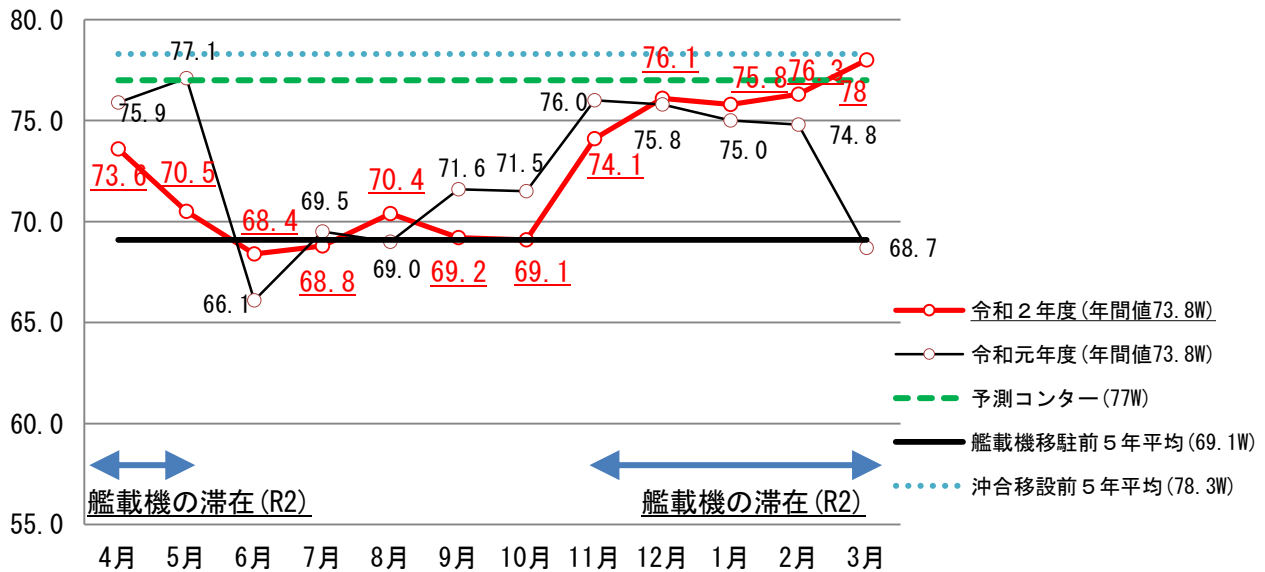
③ 岩国市尾津町（市設置）

単位：W値



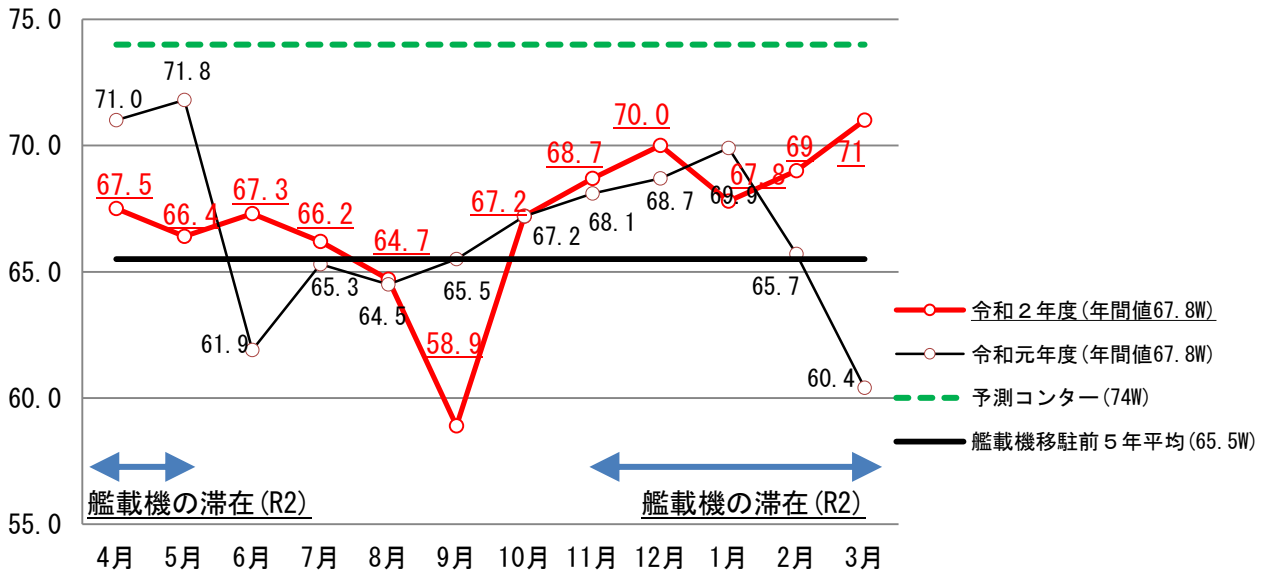
④ 岩国市旭町（県設置）

単位：W値



⑤ 岩国市由宇町港（市設置）

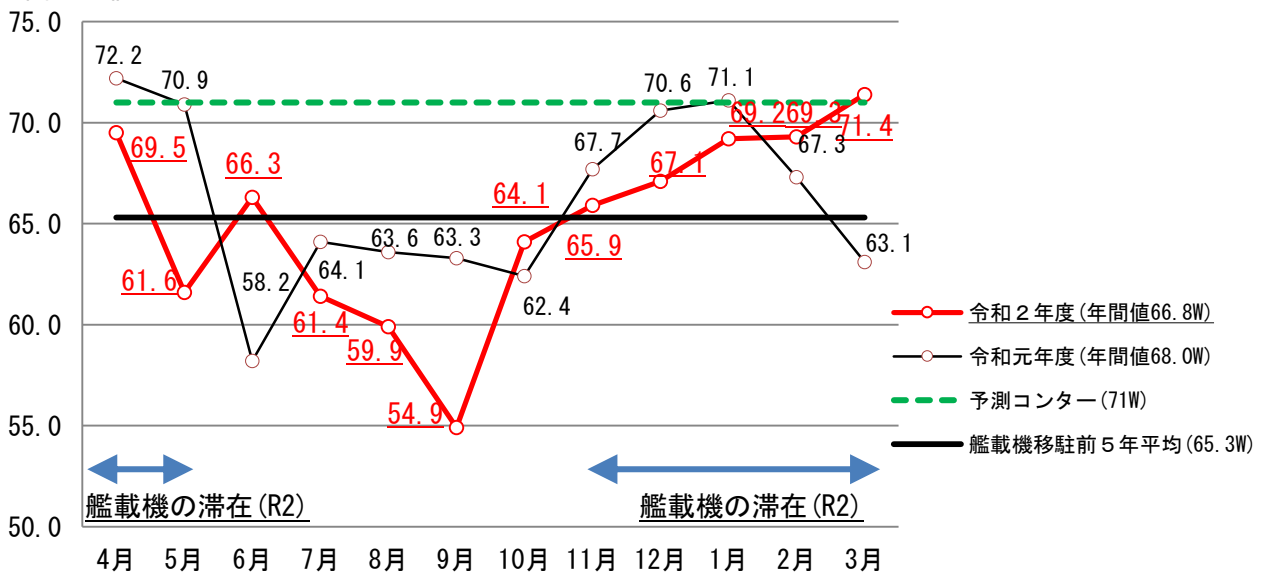
単位：W値



(2) 周防大島町内

○ 周防大島町東三蒲（国設置）

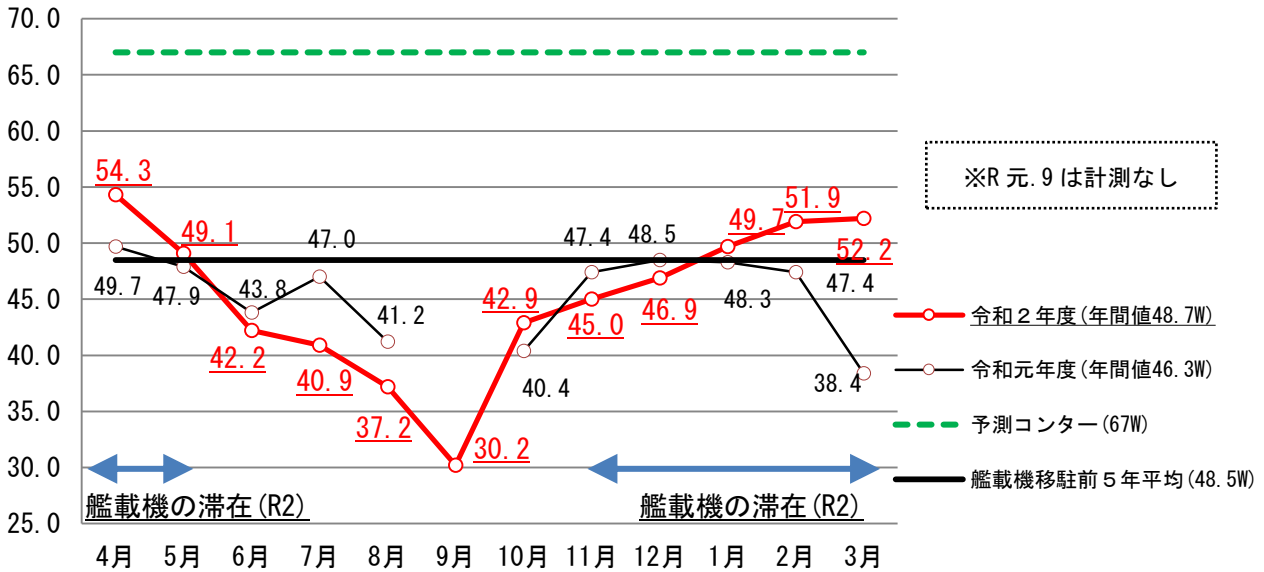
単位：W値



(3) 和木町内

○ 和木町瀬田四丁目 (国設置)

単位：W値



5 苦情の状況【本体資料1関係】

(1) 岩国市苦情件数 (令和2年度)

(単位：件)

区分	4月	5月	6月	7月	8月	9月	10月	11月	12月	1月	2月	3月	計
苦情件数(総数)	380	383	303	251	254	196	311	478	571	538	485	675	4,825
うち航空機騒音	263	268	217	157	148	94	190	363	447	408	372	565	3,492

(2) 岩国市苦情件数 (過去10年間)

(単位：件)

区分	H23	H24	H25	H26	H27	H28	H29	H30	R元	R2
苦情件数(総数)	2,078	1,864	2,491	1,980	2,170	2,071	3,543	6,542	5,287	4,825
うち航空機騒音	1,884	1,657	2,021	1,633	1,857	1,710	3,077	5,428	3,928	3,492

(3) 柳井市、周防大島町、和木町苦情件数(令和2年度)

(単位：件)

市町	R元計(参考)	R2												計
		4月	5月	6月	7月	8月	9月	10月	11月	12月	1月	2月	3月	
柳井市	53	9	8	13	14	10	2	6	3	9	6	18	16	114
周防大島町	105	1	1	4	2	0	0	4	3	1	2	2	5	25
和木町	8	0	0	0	0	1	0	0	2	0	0	0	0	3

《参考：用語の説明》

○ W値

加重等価継続感覚騒音基準の略で、音響の強度 (dB(A)：デシベル)、ひん度、継続時間、発生時間帯などの諸要素により、多数の航空機から受ける騒音の総量 (総暴露量) を1日の平均として総合的に評価する基準で、ICAO (国際民間航空機関) で提案された航空機騒音の「うるささ」を表す単位

○ 航空機騒音予測コンター

移駐予定 (当時) の空母艦載機の①航空機騒音データ、②飛行経路、③1日の標準的な飛行回数により算出された移駐後の予測W値を地図上に示したもの (防衛省が作成)。

「コンター」は等高線の意。

① 航空機騒音データ

対象機種ごとに、岩国または厚木飛行場で調査した騒音データをもとに、航空機からの距離 (約1,000フィート(約300m)) と騒音レベル(dB(A)) との関係を示すデータ

② 飛行経路

沖合移設に伴う環境影響評価 (平成7年度アセス調査) の際に米軍と調整の上想定した、滑走路を沖合に移設した際における標準的な飛行経路

③ 1日の標準的な飛行回数

1日の飛行回数 (滑走路両端付近の自動騒音測定装置で測定した70dB(A)以上の騒音が3秒間連続した回数に時間帯による重み付けを行ったもの) を日ごとに1年分多い方から並べて10% (37日目) に当たる日の飛行回数

《参考：厚木基地からの空母艦載機の移駐について》

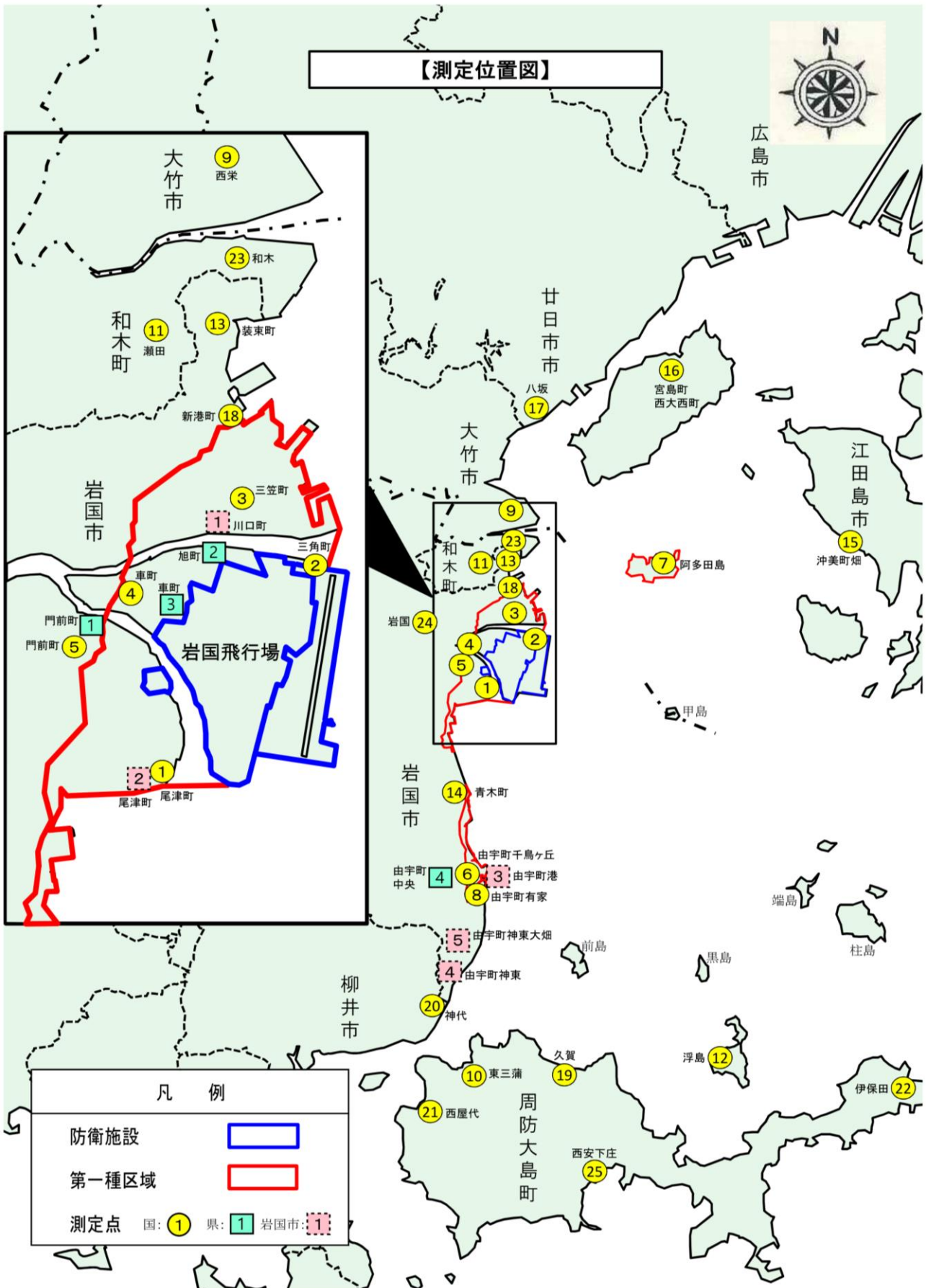
○ 平成29年8月のE-2D早期警戒機の移駐から順次行われた厚木基地からの空母艦載機の移駐については、平成30年3月末に完了した。

○ 元々配備されていた海兵隊機約60機に加え、移駐に伴い空母艦載機約60機が増加している。

・国から示された空母艦載機の移駐内容

機 種	機 数
FA-18E/Fスーパーホーネット戦闘攻撃機	48機程度
EA-18Gグラウラー電子戦機	6機程度
E-2Dアドバンスドホークアイ早期警戒機	5機
C-2グレイハウンド輸送機	1機
計	約60機

《参考：測定位置図》



国の測定位置図(中国四国防衛局作成)に県・岩国市測定地点の位置を追記