

海洋観測結果速報 (周防灘定線調査)

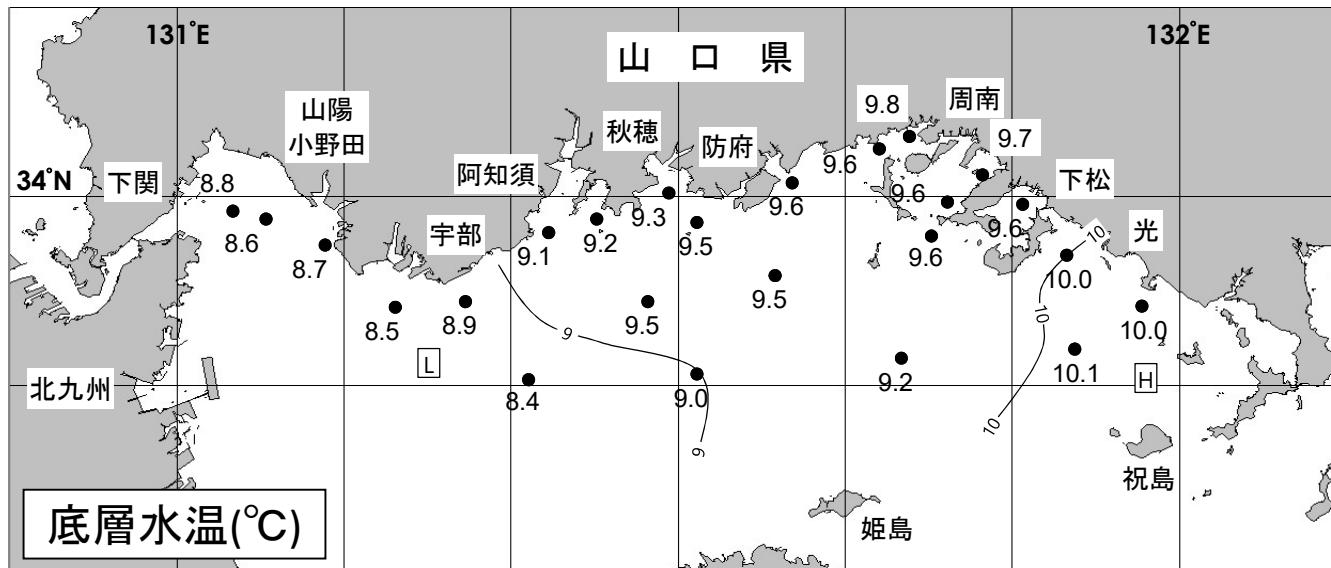
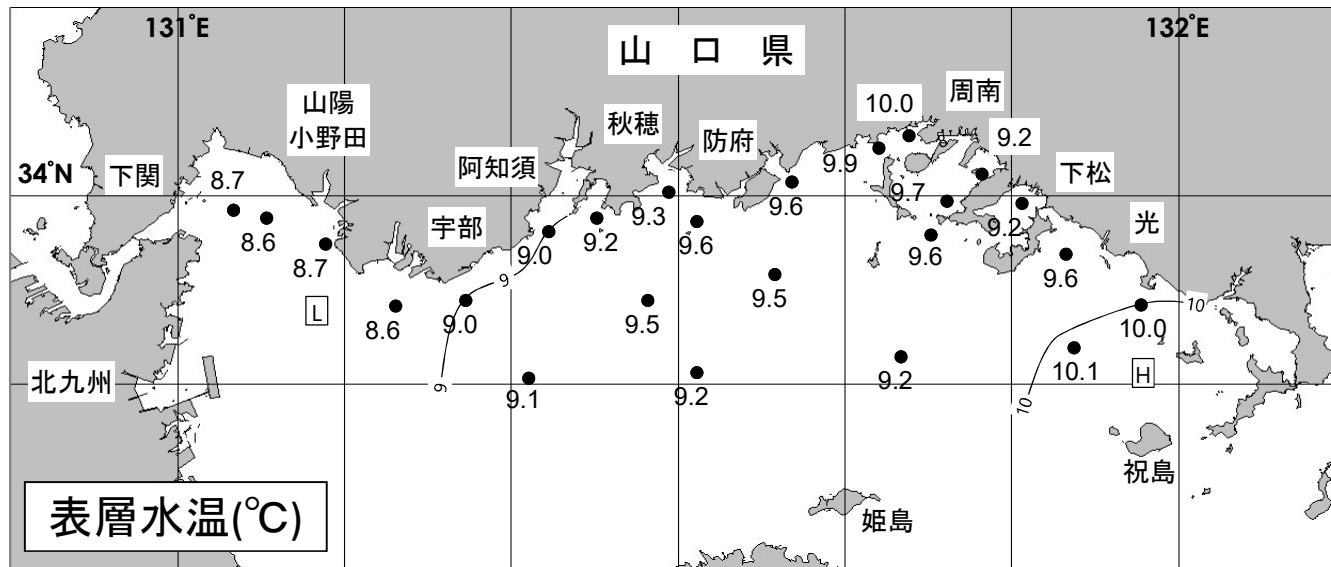
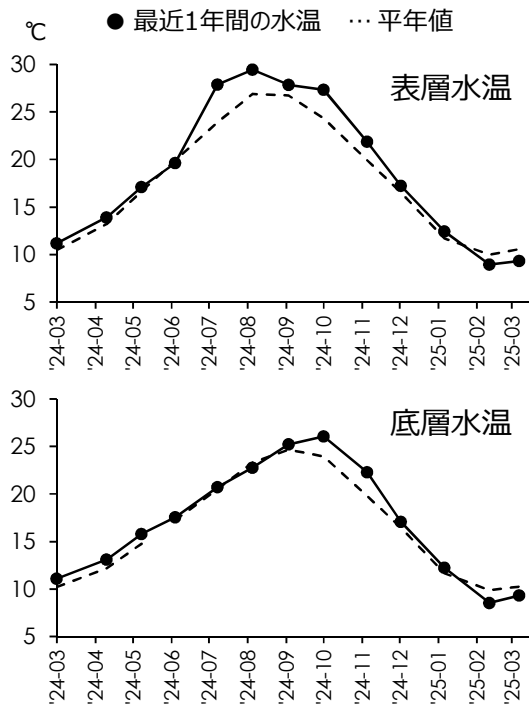
第12号 2025年3月7日 調査

山口県水産研究センター 内海研究部
TEL:083-984-2116 FAX:083-984-2209

1. 水温

※全調査点の平均値

	表層	底層
観測値	9.3 °C	9.3 °C
平年差	-1.3 °C	-0.9 °C
前年差	-1.9 °C	-1.8 °C



◎ 概況 平年に比べて、表層では「かなり低め」、底層では「かなり低め」でした。

◎ 詳細 調査点ごとにみると、表層では8.6～10.1°C (平年差-2.4～-0.8°C) の範囲、底層では8.4～10.1°C (平年差-1.8～-0.6°C) の範囲にあり、平年に比べて、表層では「はなはだ低め」～「やや低め」、底層では「はなはだ低め」～「やや低め」でした。

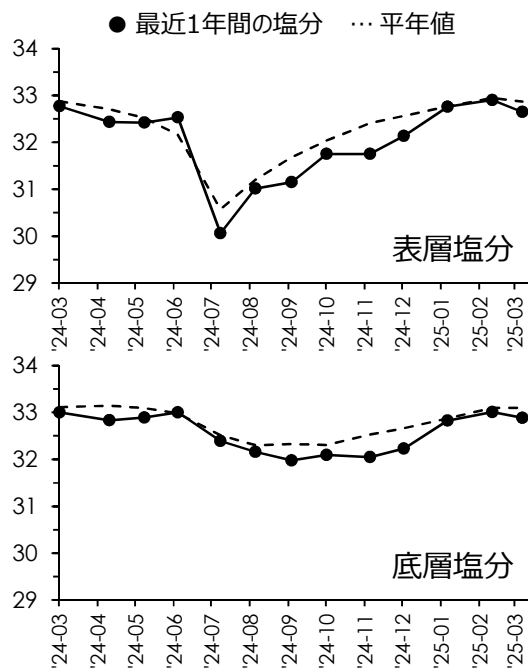
2. 塩分

◎ 概況 平年に比べて、表層では「低め基調の平年並み」、底層では「低め基調の平年並み」でした。

※全調査点の平均値

	表層	底層
観測値	32.65	32.89
平年差	-0.22	-0.21
前年差	-0.10	-0.10

◎ 詳細 調査点ごとにみると、表層では31.86～33.22の範囲、底層では32.36～33.23の範囲にあり、平年に比べて、表層では「かなり低め」～「高め基調の平年並み」、底層では「かなり低め」～「高め基調の平年並み」でした。



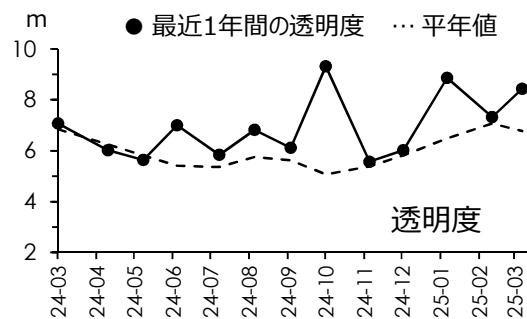
3. 透明度

◎ 概況 平年に比べて「やや高め」でした。

※全調査点の平均値

	—
観測値	8.4 m
平年差	+1.7 m
前年差	+1.4 m

◎ 詳細 調査点ごとにみると、3.5～15.0mの範囲にあり、平年に比べて「かなり低め」～「はなはだ高め」でした。



4. 赤潮・クラゲ等の情報

◎ 赤潮

◎ クラゲ

アカクラゲ（傘径不明）が確認されました。

◎ その他の情報



調査船「すおう」

5. お知らせ

- ◎ 周防灘定線調査は 毎月上旬に実施しています。
- ◎ 平年値における「平年」は 1991年(H3年)から2020年(R2年)までの30年間です。
- ◎ 「底層」は 海底から1m上の層 です。
- ◎ 次回の観測は 4月上旬 の予定です。天候などによって変更になる場合があります。
- ◎ 観測結果は 山口県のWEBサイト「海鳴りネットワーク」にも掲載しています。

海鳴りネットワーク 検索



瀬戸内海側の水温・塩分