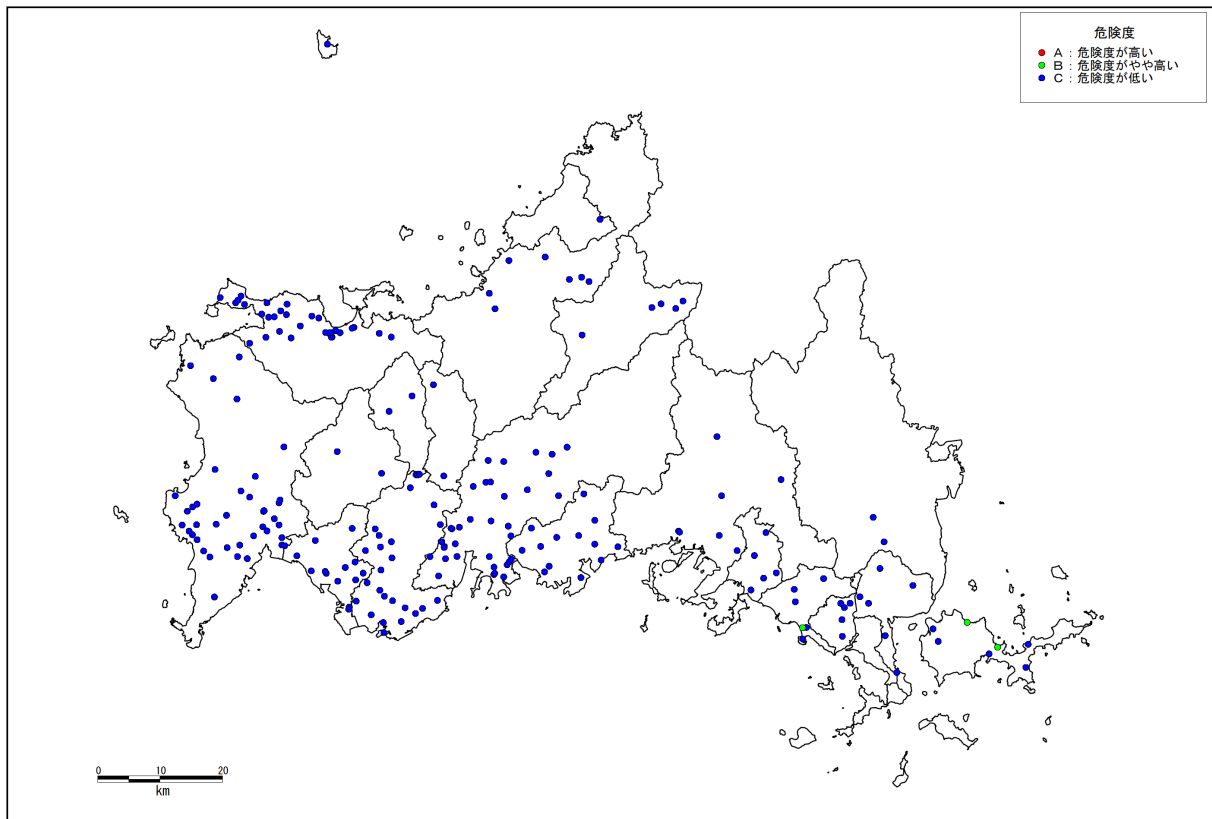


図 50 ため池位置

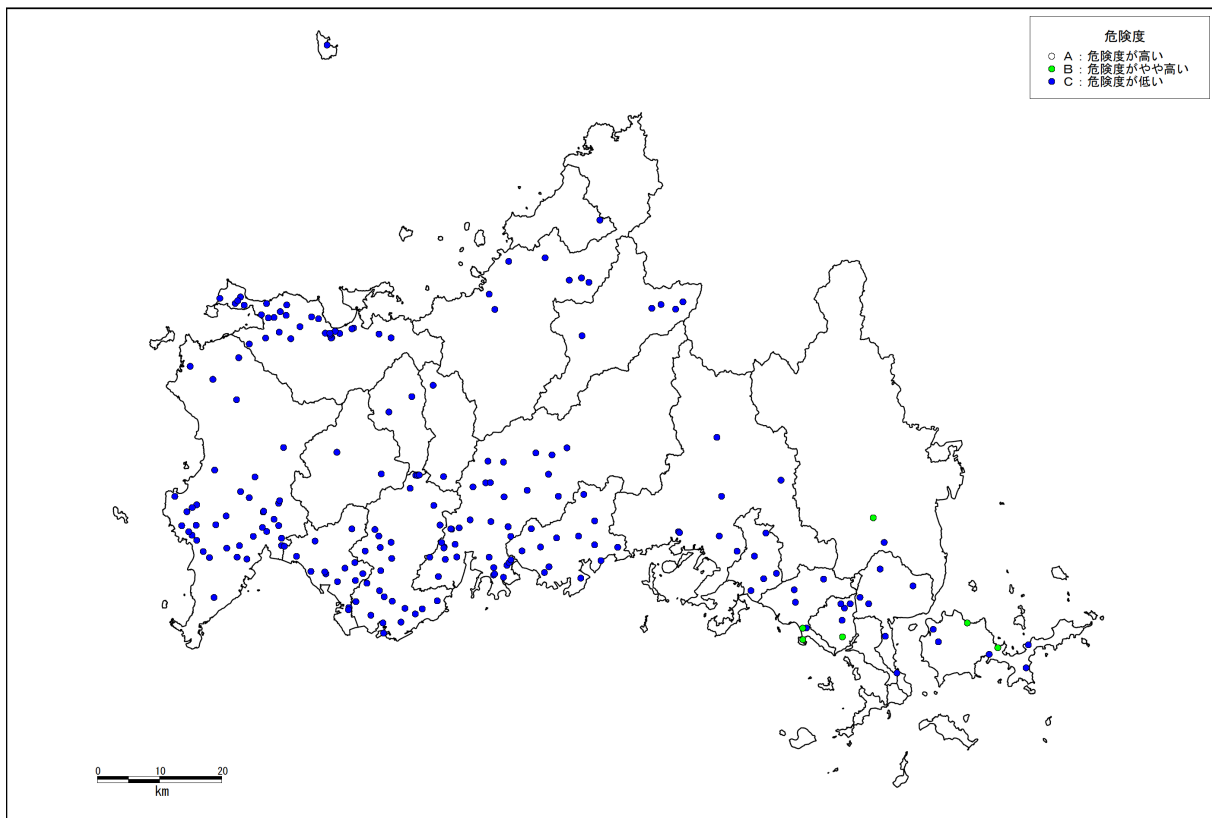
表 28 ため池数

市町	耐震ランク			合計
	a	b	c	
1 下関市	0	44	18	62
2 宇部市	8	41	28	77
3 山口市	14	47	20	81
4 萩市	0	12	2	14
5 防府市	2	26	12	40
6 下松市	0	8	1	9
7 岩国市	3	1	0	4
8 光市	2	2	3	7
9 長門市	4	23	19	46
10 柳井市	0	5	2	7
11 美祢市	0	2	1	3
12 周南市	0	7	6	13
13 山陽小野田市	6	20	8	34
14 周防大島町	2	0	5	7
15 和木町	0	0	0	0
16 上関町	0	0	0	0
17 田布施町	1	3	1	5
18 平生町	0	0	0	0
19 美東町	0	1	1	2
20 秋芳町	0	3	0	3
21 阿武町	0	1	0	1
22 阿東町	9	3	2	14
合計	51	249	129	429

※ 被害想定戸数10戸以上かつ貯水量5000m³以上のため池を対象とする。
 ※ ため池の耐震ランクは提体の形式、形状、地盤条件より設定。

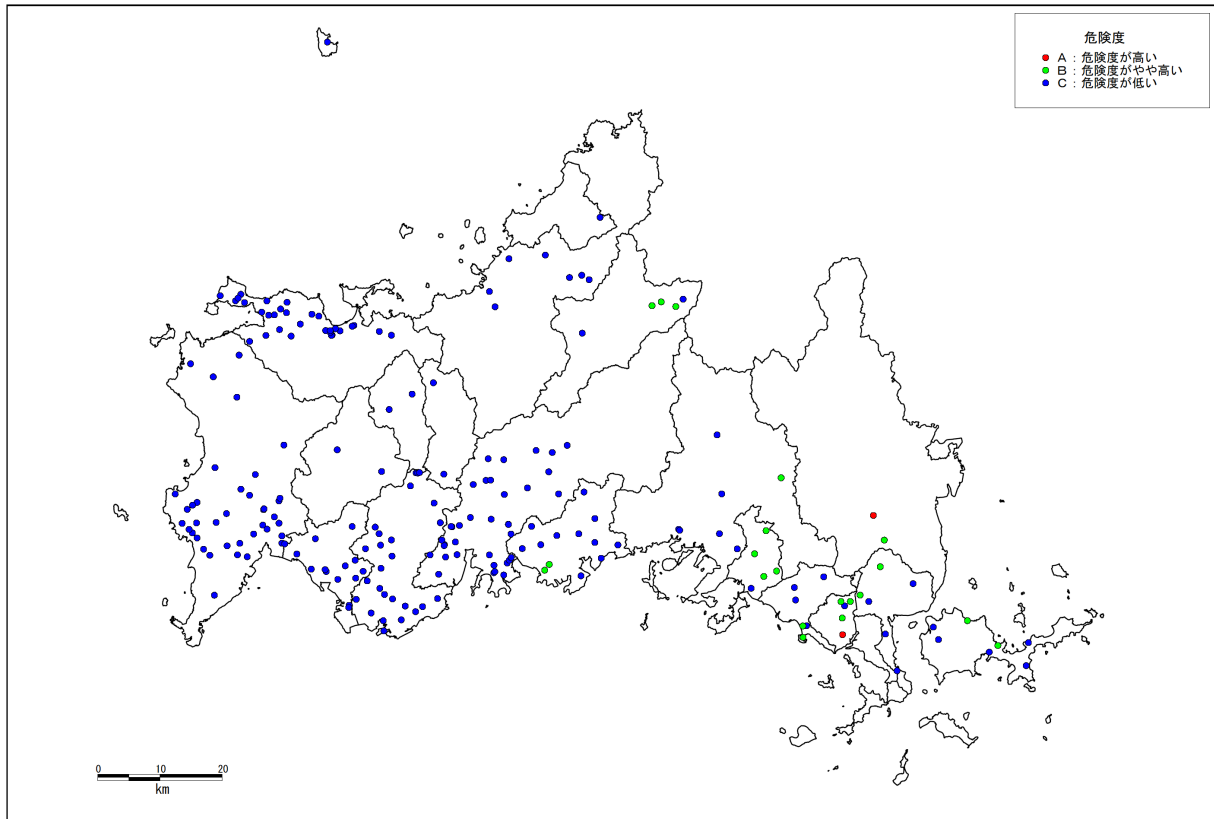


東南海・南海地震

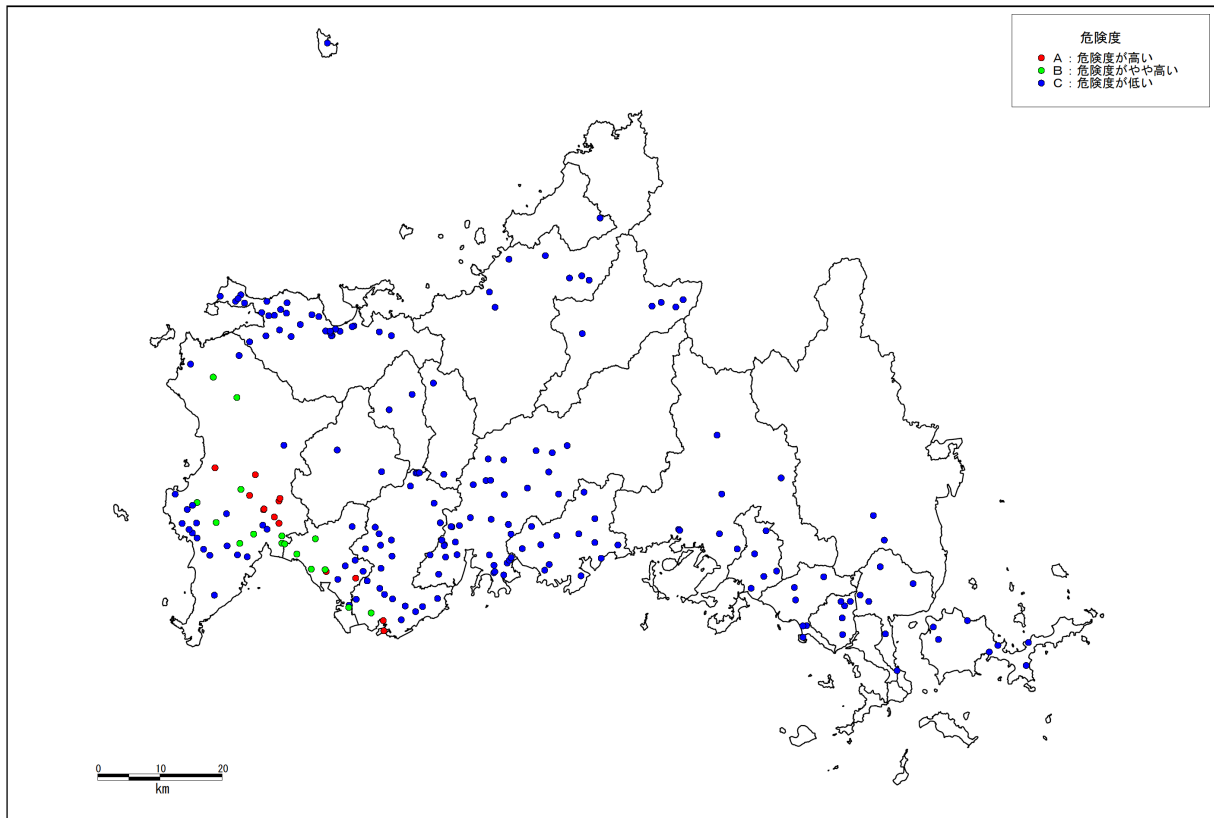


安芸灘～伊予灘の地震

図 51 (1) ため池の被害分布

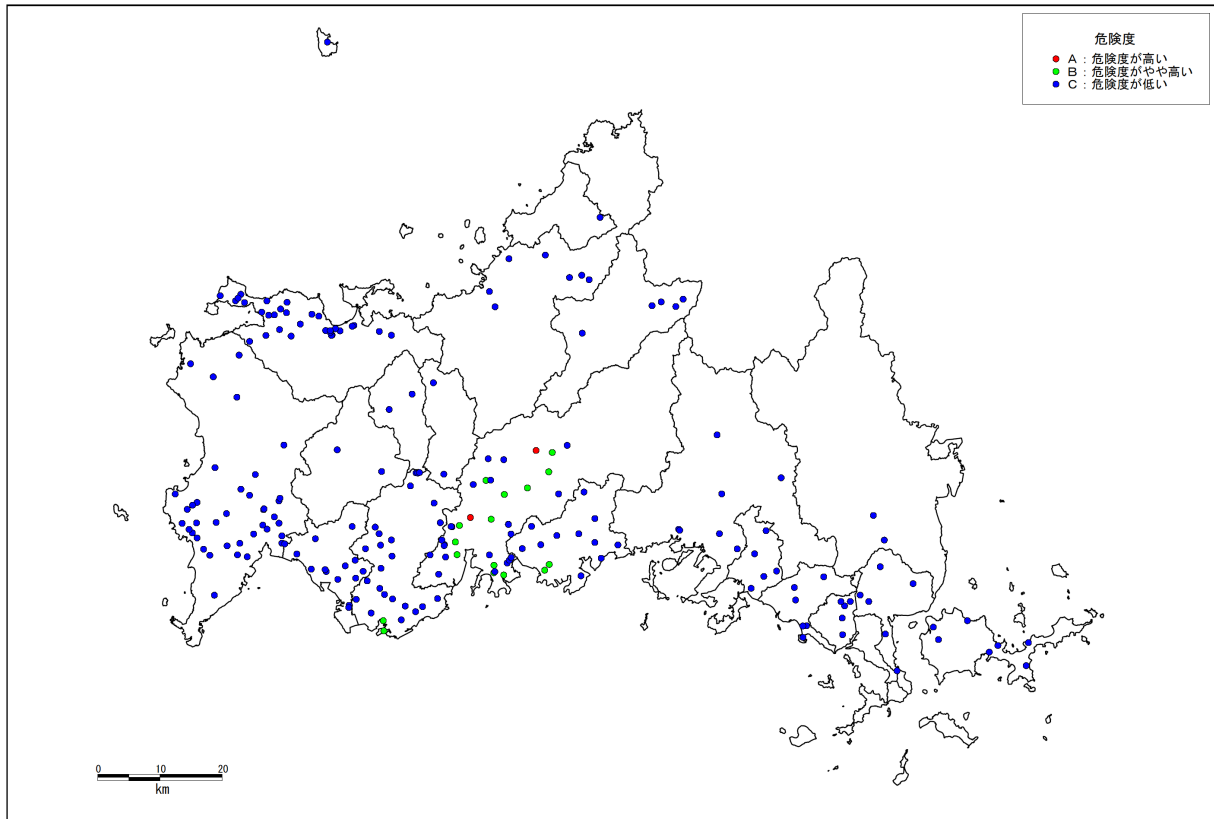


大竹断層（小方－小瀬断層）

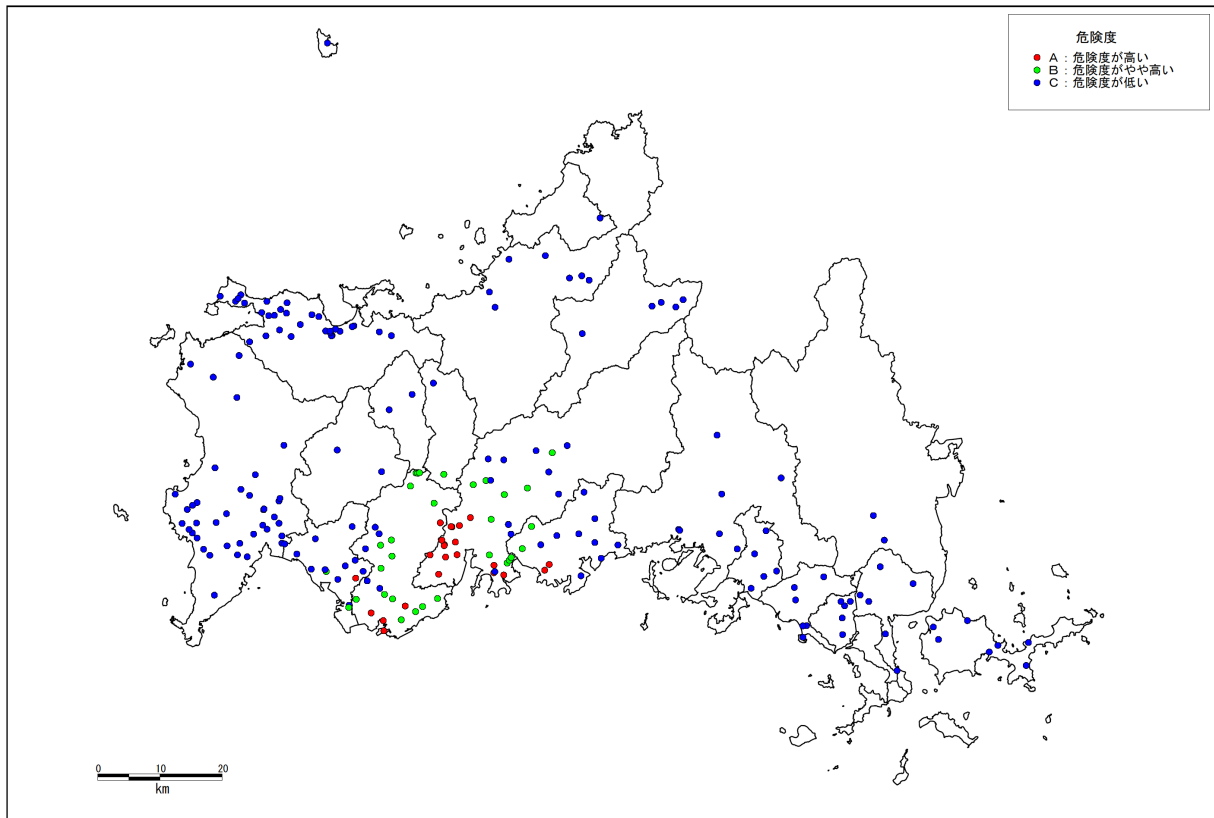


菊川断層

図 51 (2) ため池の被害分布

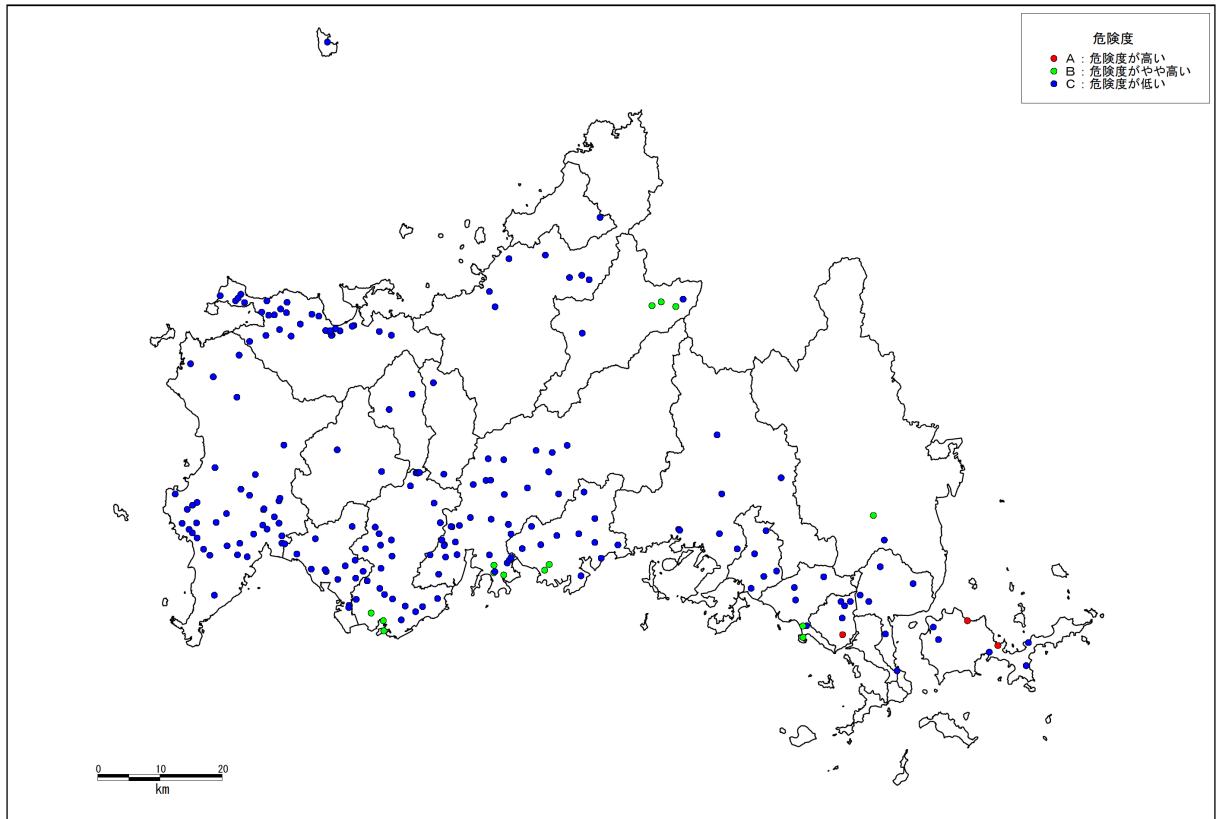


大原湖断層系（山口盆地北西縁断層）



大原湖断層系（宇部東部断層＋下郷断層）

図 51 (3) ため池の被害分布



中央構造線断層帯（石鎚山脈北縁西部～伊予灘）

図 51（4） ため池の被害分布