

表7 消防自動車台数

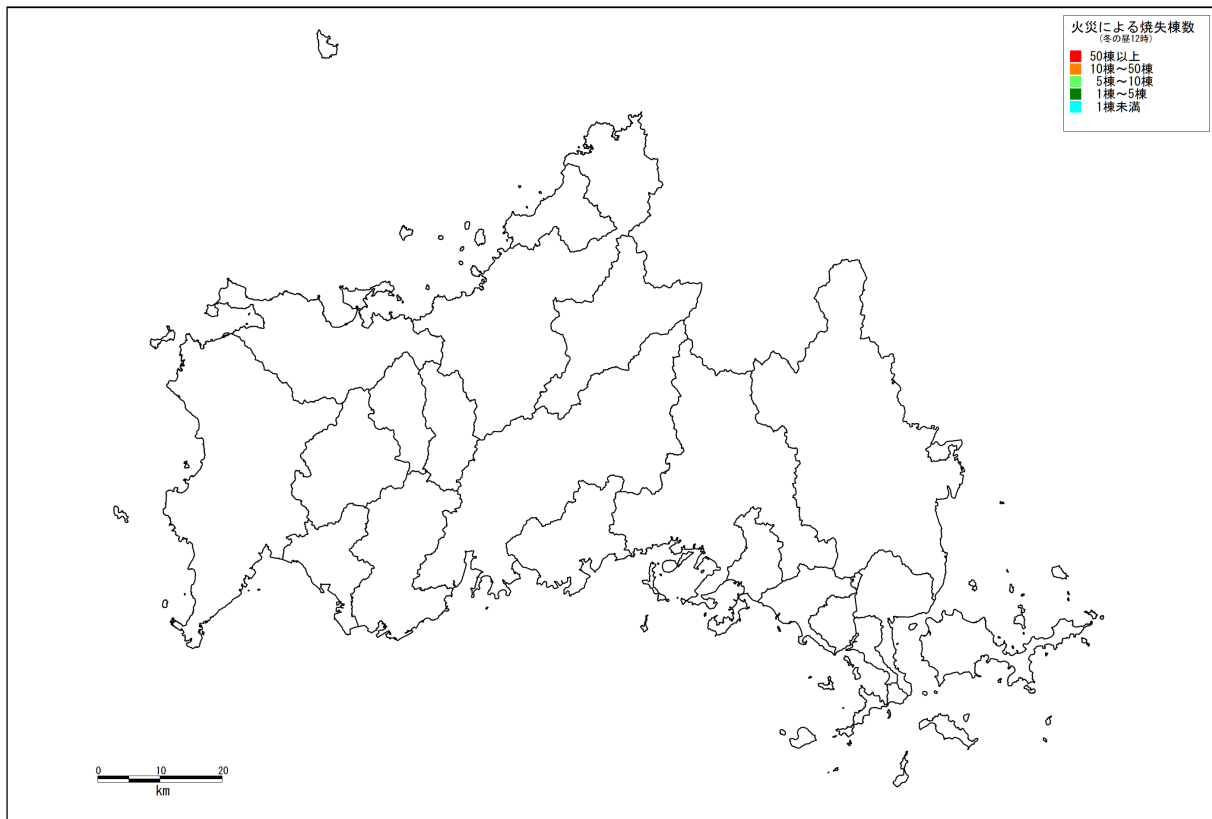
(単位:台)

市町	消防署		消防団		合計	
	ポンプ車	小型ポンプ車	ポンプ車	小型ポンプ車	ポンプ車	小型ポンプ車
下関市	24		24	100	48	100
宇部市	16		15	31	31	31
山口市	14	1	36	18	50	19
萩市	6	2	29	38	35	40
防府市	15		7	6	22	6
下松市	7		2	16	9	16
岩国市	19	15	36	103	55	118
光市	9		5	9	14	9
長門市	5		20	39	25	39
柳井市	10		4	45	14	45
美祢市	6	2	3	19	9	21
周南市	21		5	71	26	71
山陽小野田市	11		10		21	0
周防大島町			4	16	4	16
和木町			3	1	3	1
上関町				12	0	12
田布施町			1	9	1	9
平生町			1	9	1	9
美東町			4	12	4	12
秋芳町			4	12	4	12
阿武町			4	9	4	9
阿東町			5	18	5	18
合計	163	20	222	593	385	613

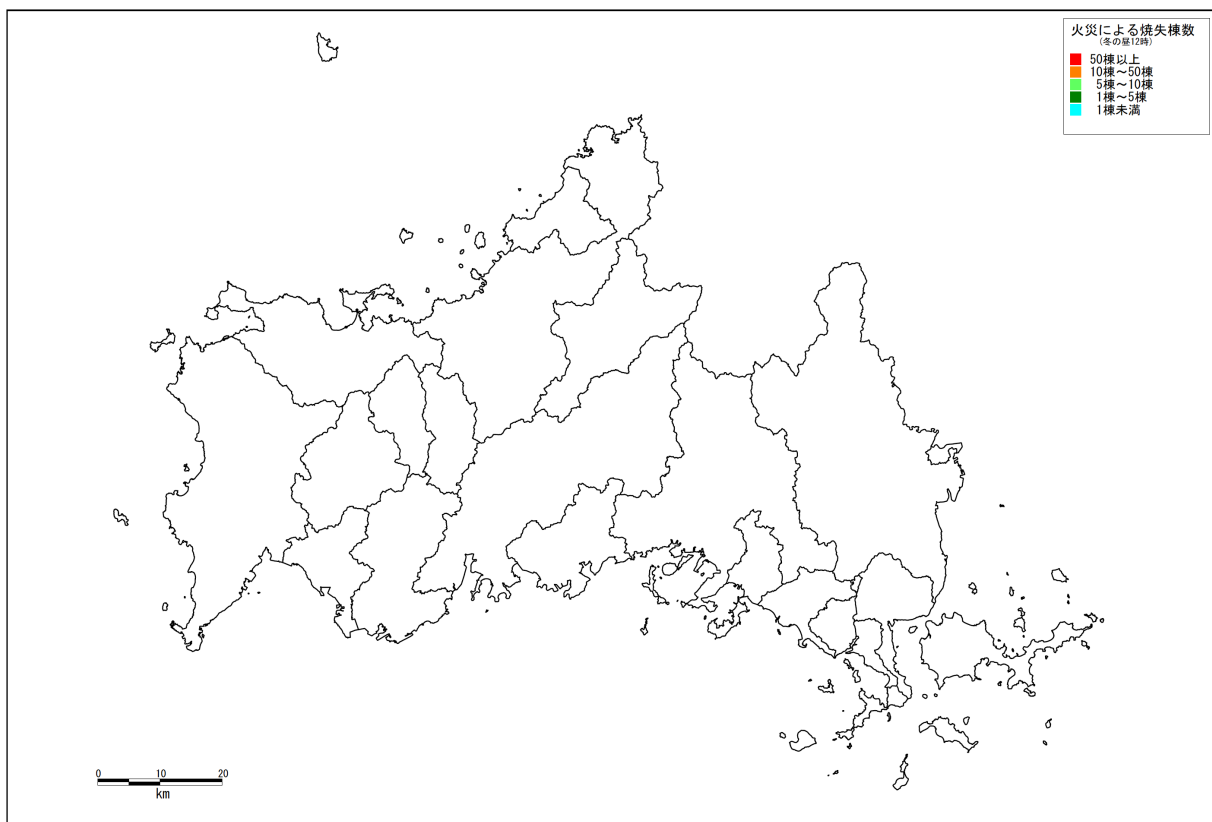
※平成19年4月1日現在

※上記「ポンプ車」

- ・普通消防ポンプ自動車(B-1以上)・水槽付消防ポンプ自動車(B-1以上)
- ・はしご付消防ポンプ自動車(ポンプ付でない車両を含む)
- ・屈折はしご付ポンプ自動車・大型高所放水車・化学消防自動車



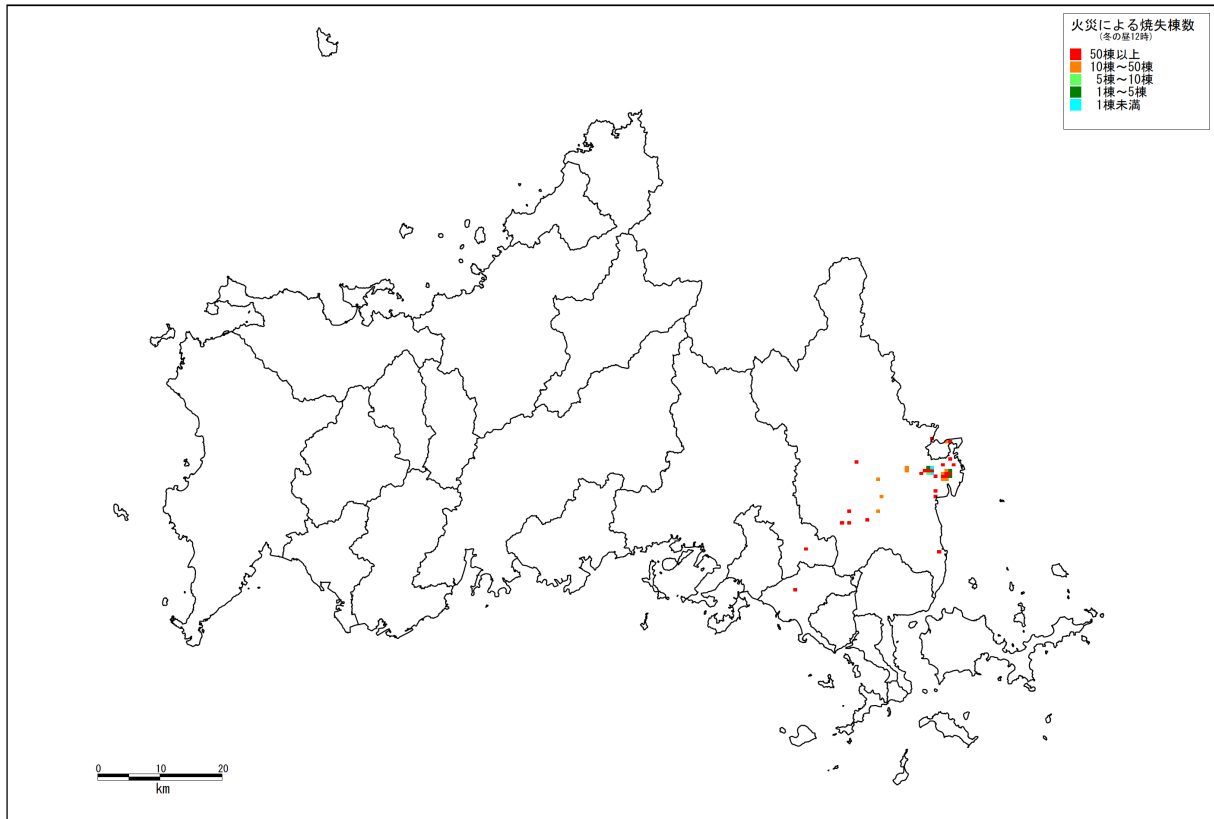
東南海・南海地震



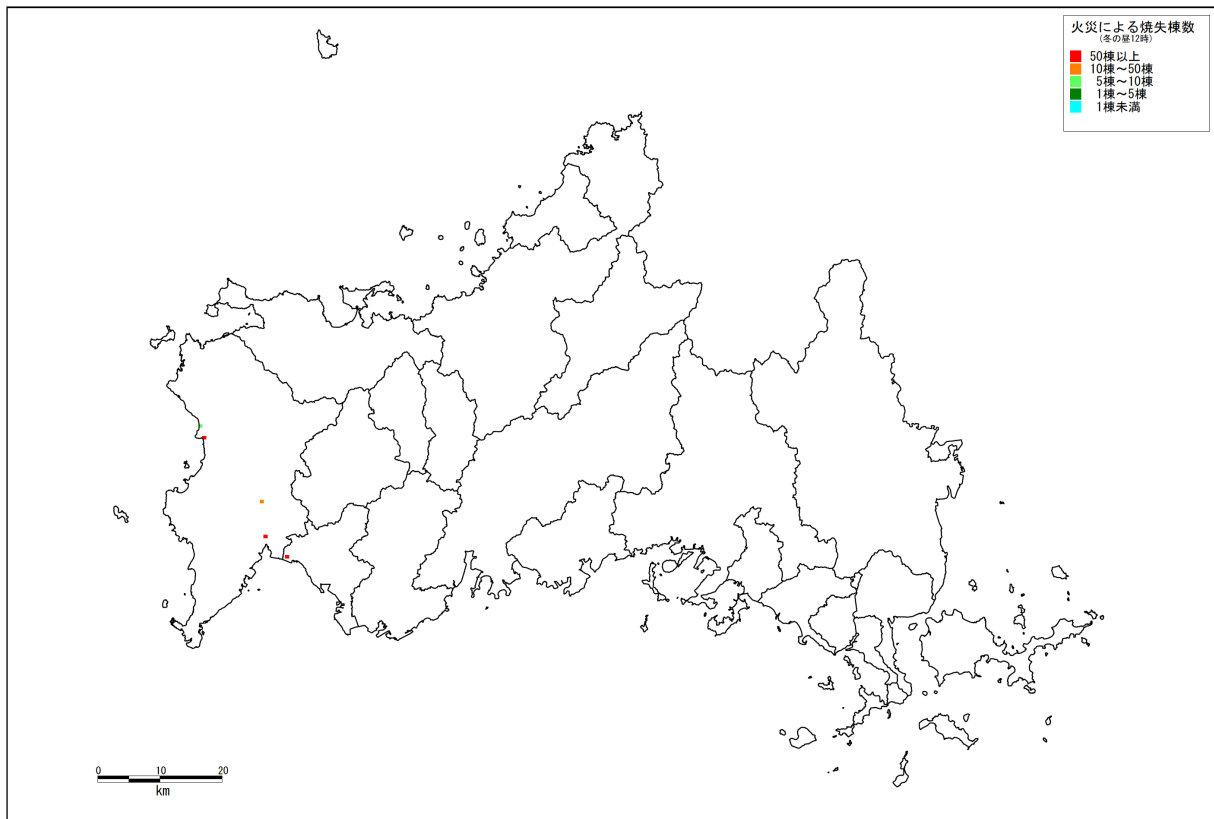
安芸灘～伊予灘の地震

図 25 (1) 火災による焼失棟数分布 (冬の昼 12 時, 風速 15m/s)

※ 1 棟未満 : 被害は発生するが, メッシュ内の被害総数が 1 棟に満たないことを表す。

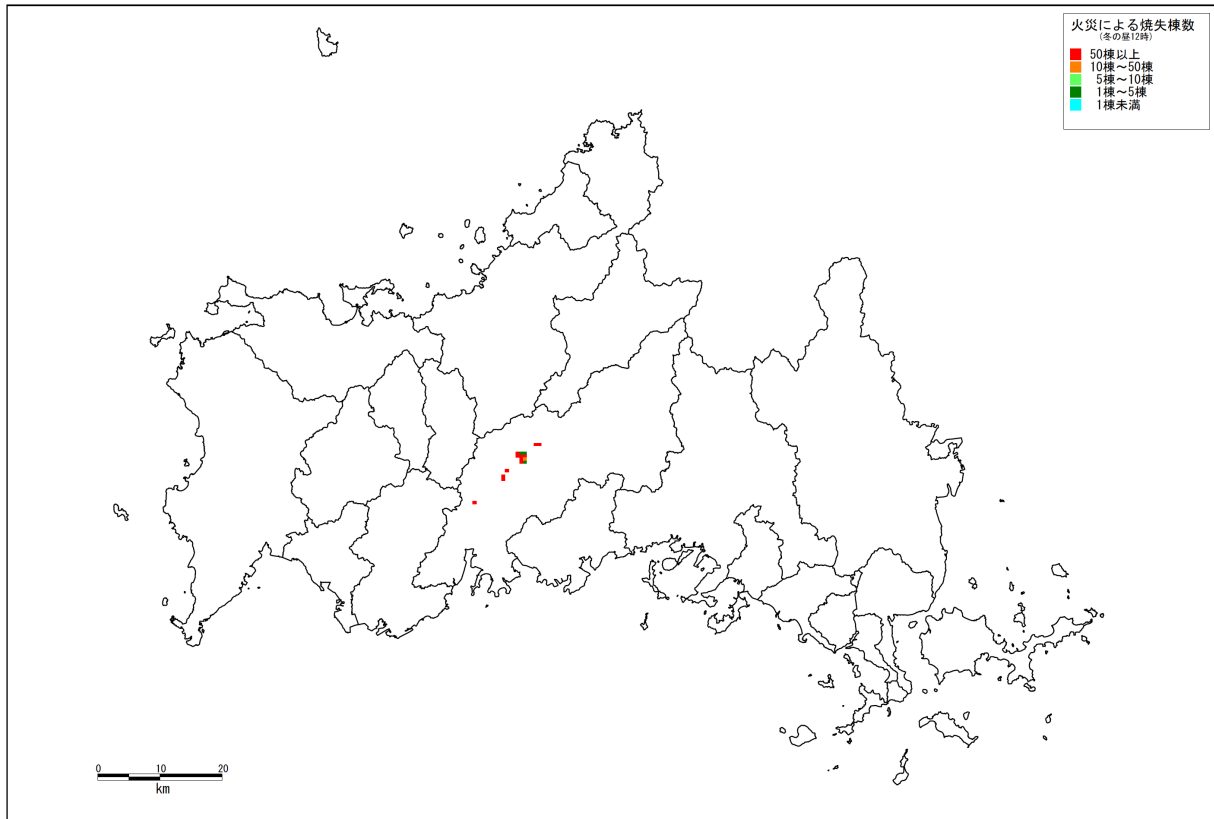


大竹断層（小方—小瀬断層）

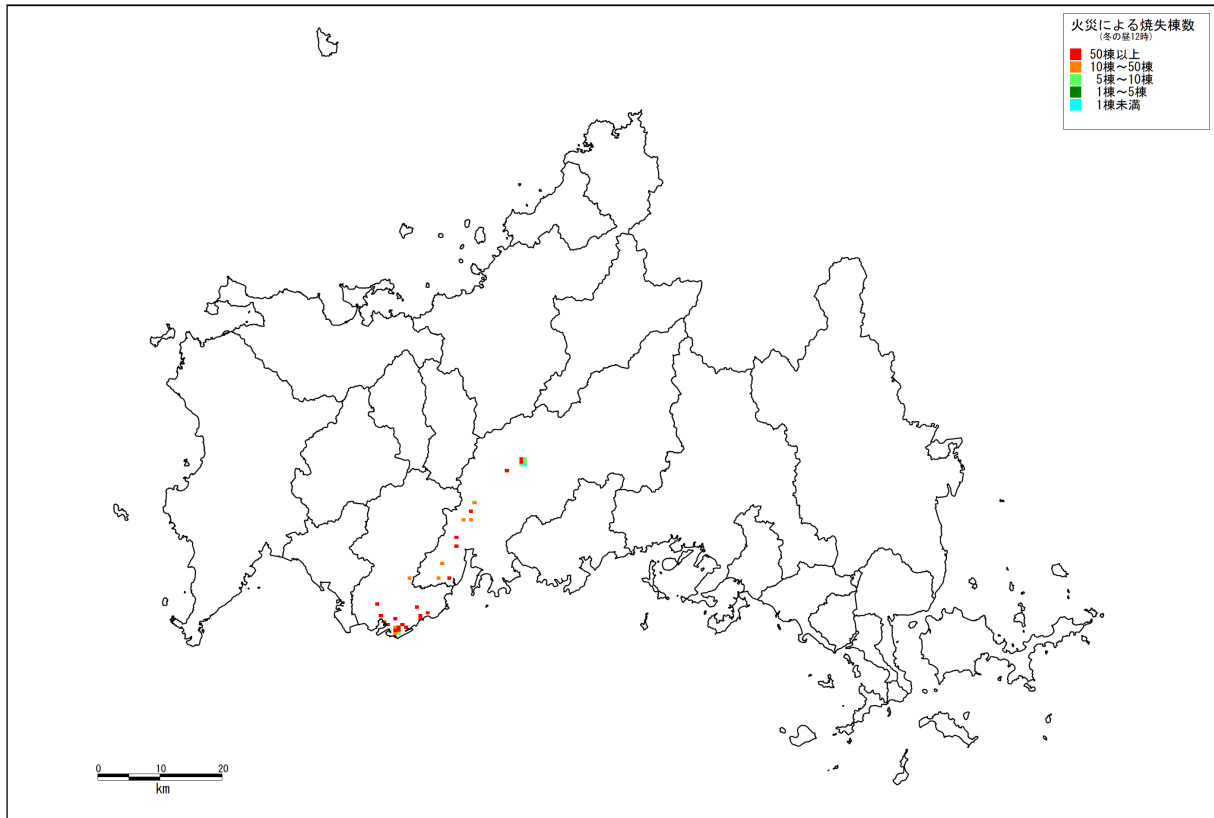


菊川断層

図 25 (2) 火災による焼失棟数分布（冬の昼 12 時，風速 15m/s）

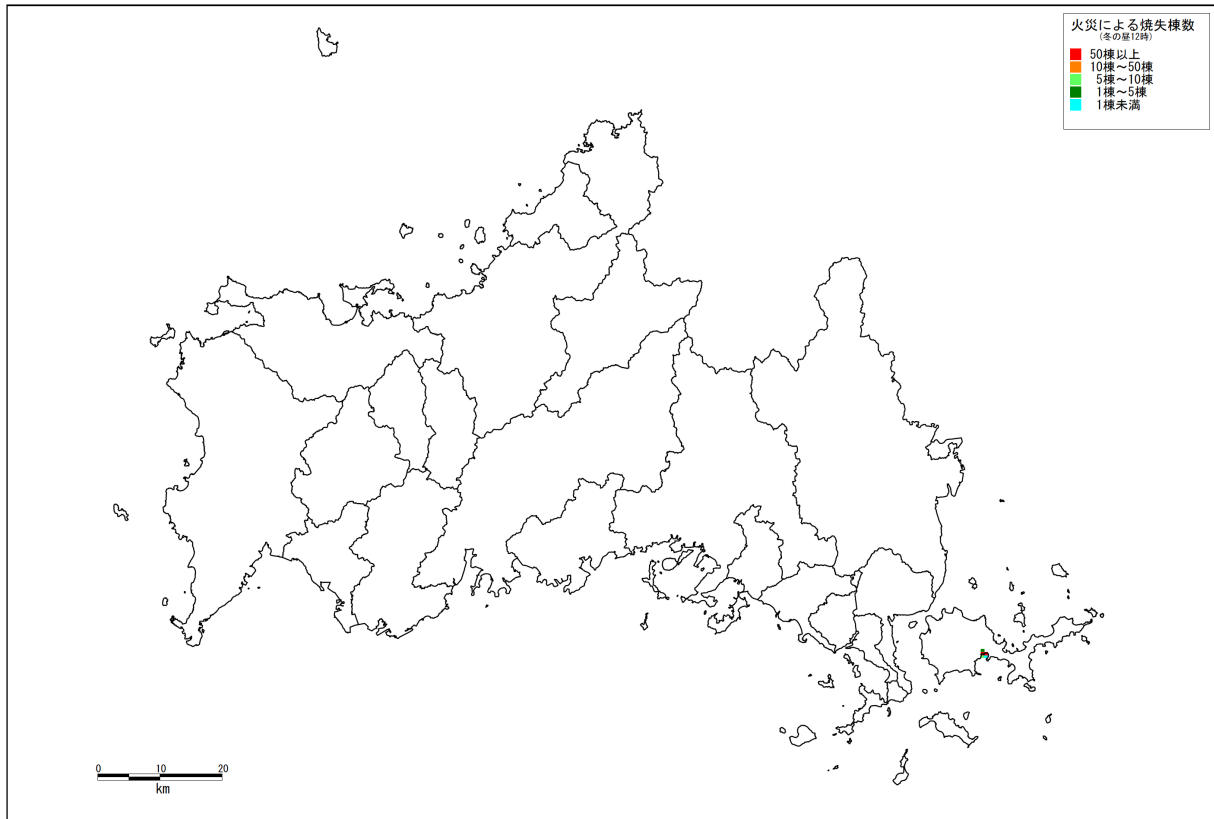


大原湖断層系（山口盆地北西縁断層）



大原湖断層系（宇部東部断層＋下郷断層）

図 25 (3) 火災による焼失棟数分布（冬の昼 12 時，風速 15m/s）



中央構造線断層帯（石鎚山脈北縁西部－伊予灘）

図 25（4） 火災による焼失棟数分布（冬の昼 12 時，風速 15m/s）