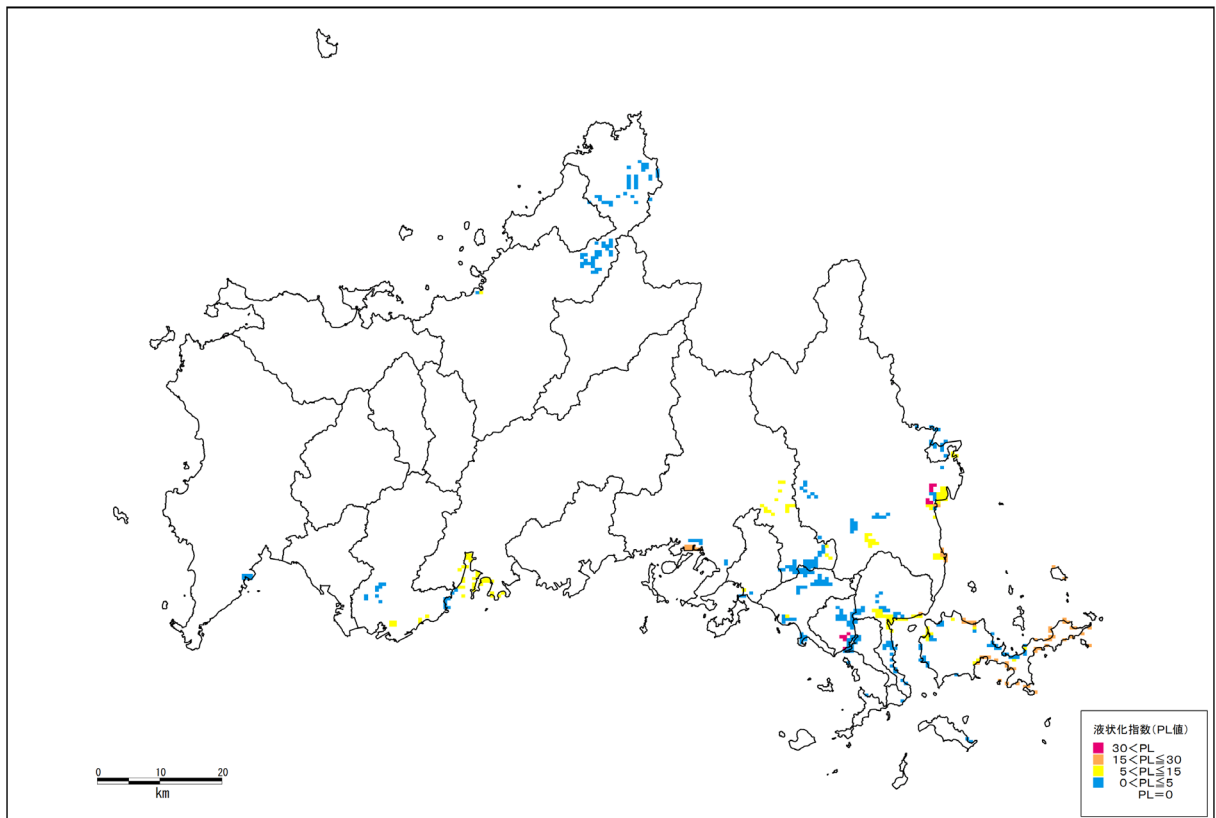
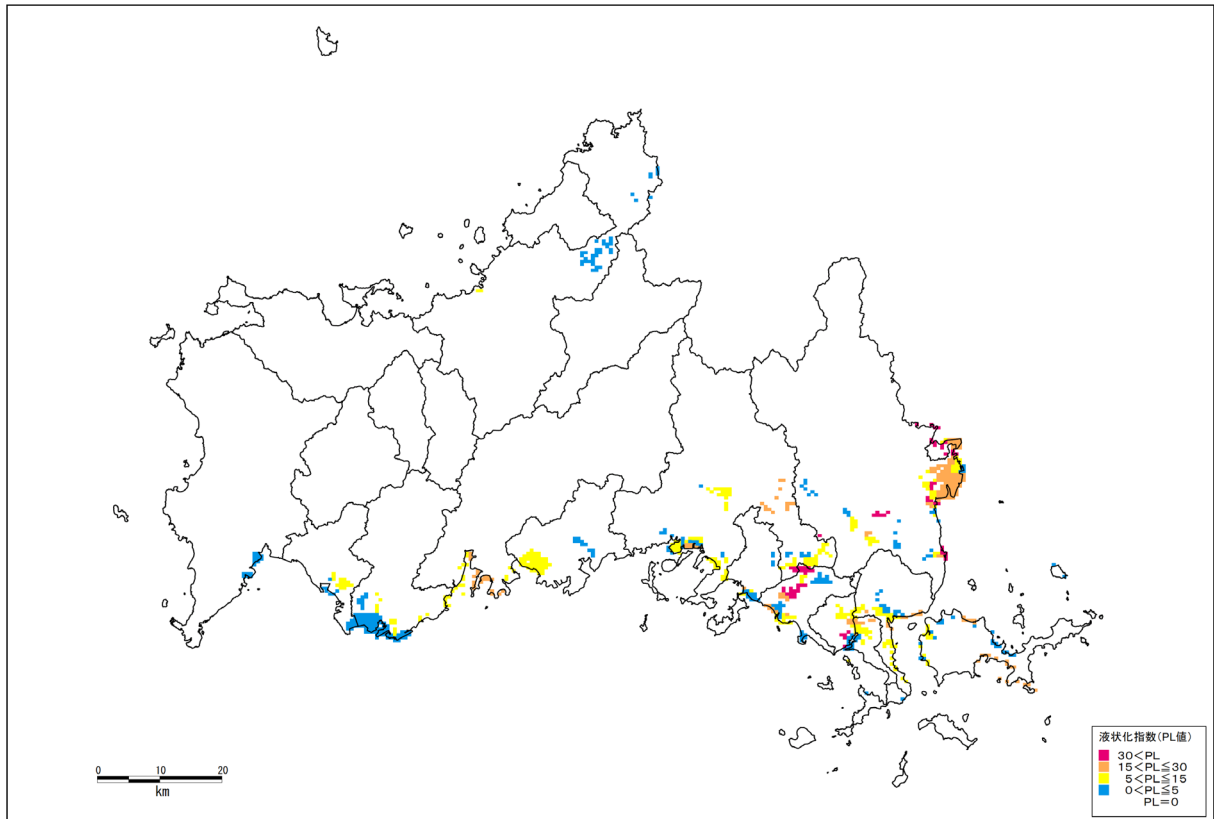


東南海・南海地震

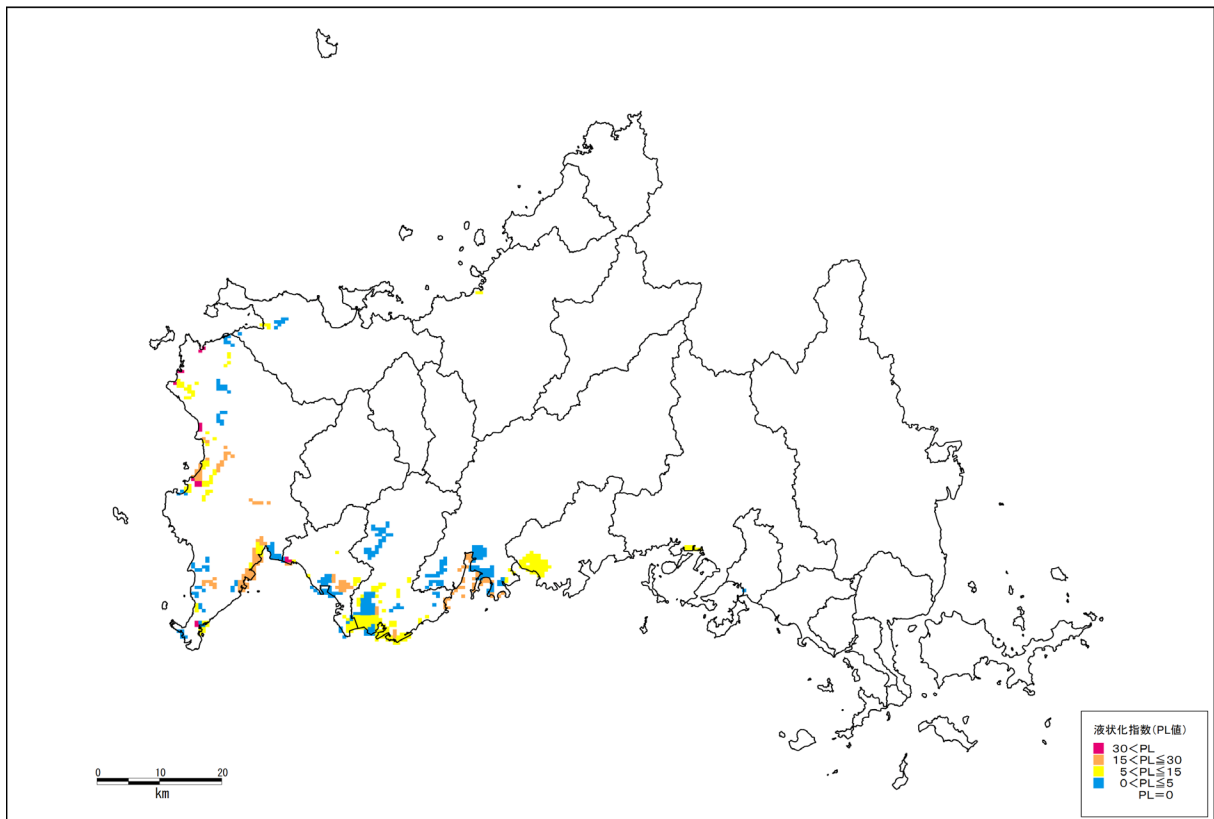


安芸灘～伊予灘の地震

図9 (1) 液状化危険度分布

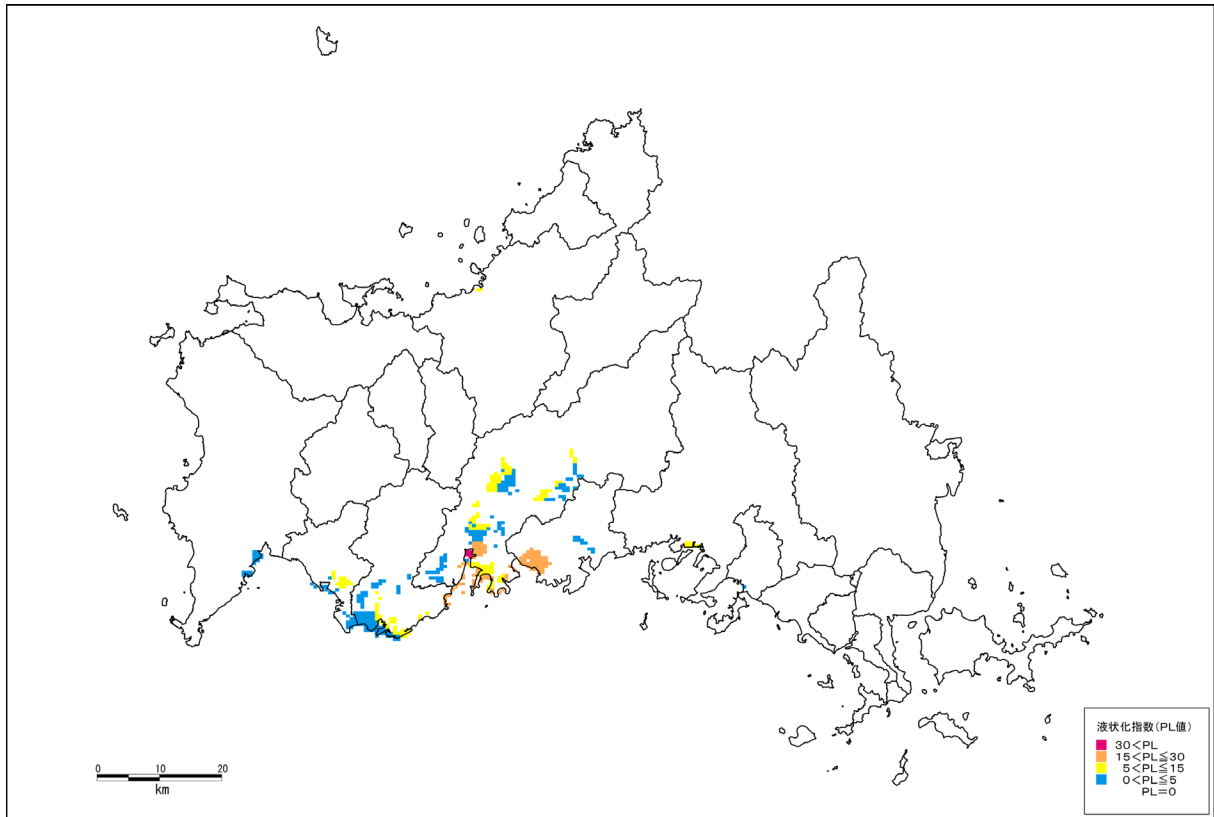


大竹断層（小方—小瀬断層）

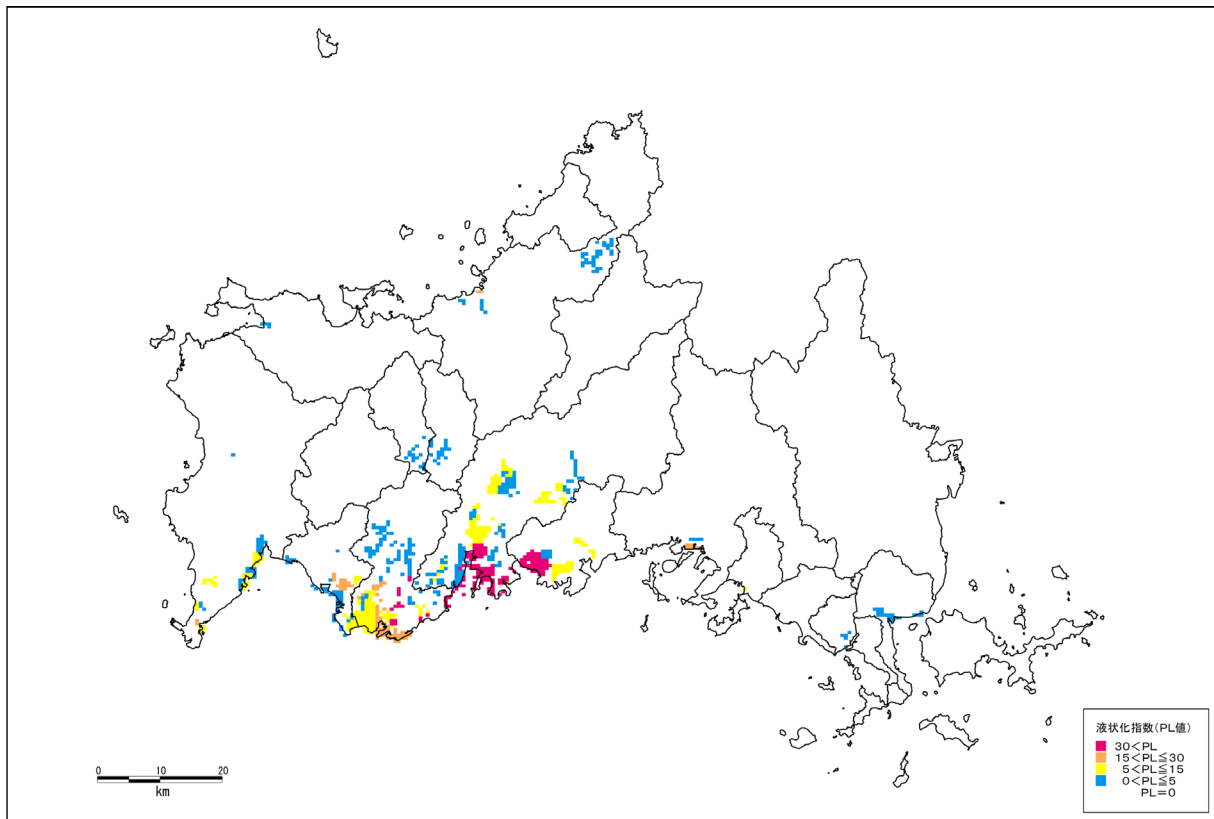


菊川断層

図9（2） 液状化危険度分布

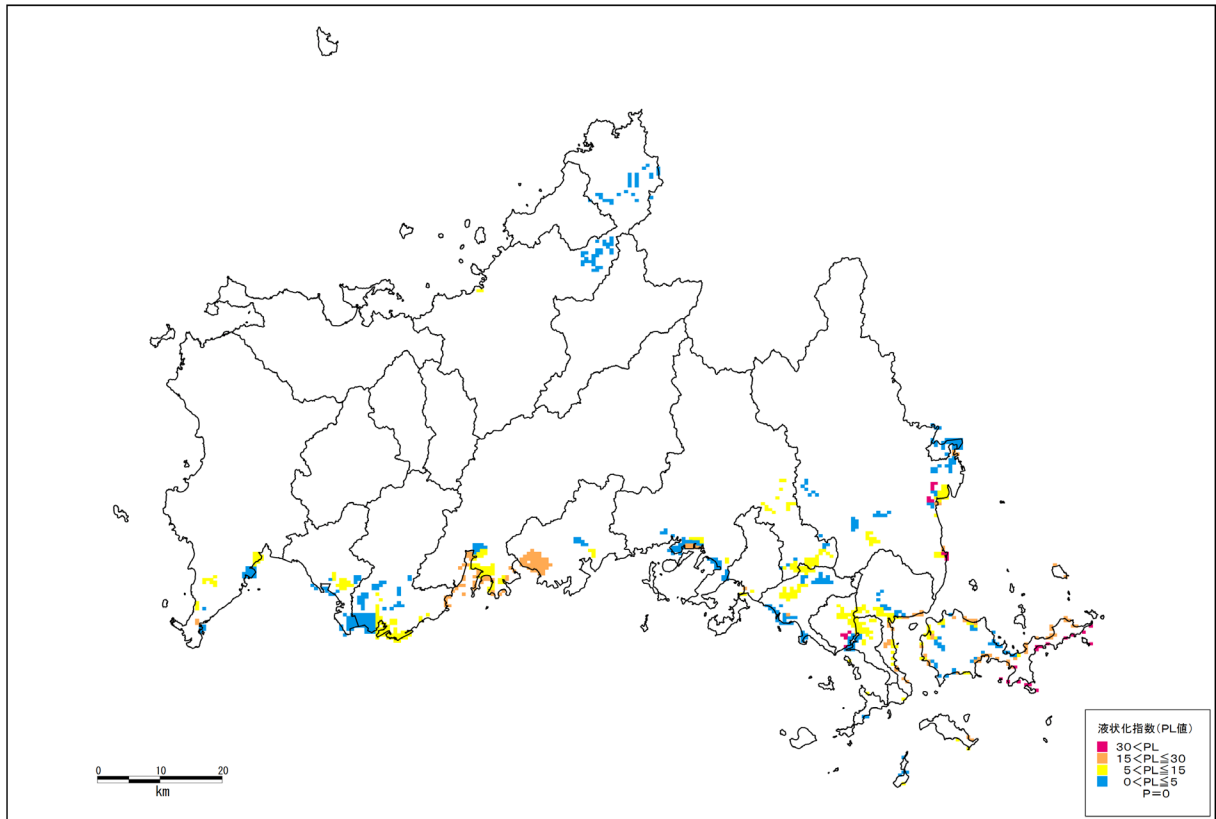


大原湖断層系（山口盆地北西縁断層）



大原湖断層系（宇部東部断層＋下郷断層）

図9（3） 液状化危険度分布



中央構造線断層帯（石鎚山脈北縁西部～伊予灘）

図9（4） 液状化危険度分布