

海洋観測結果速報 (伊予灘・安芸灘定線調査)

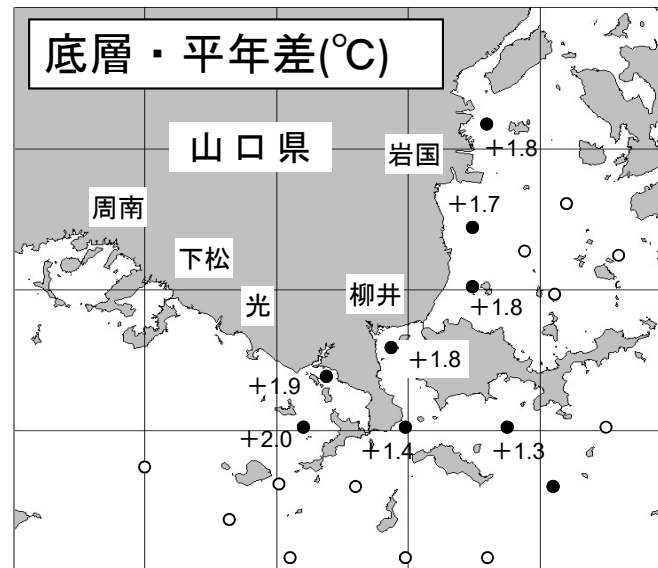
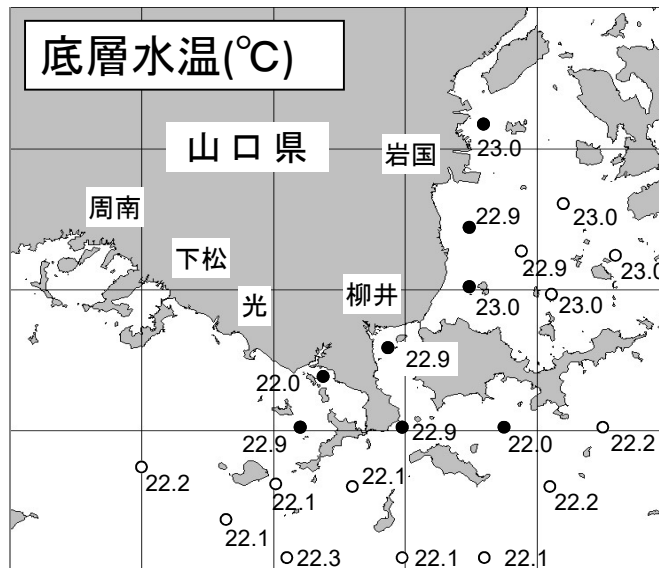
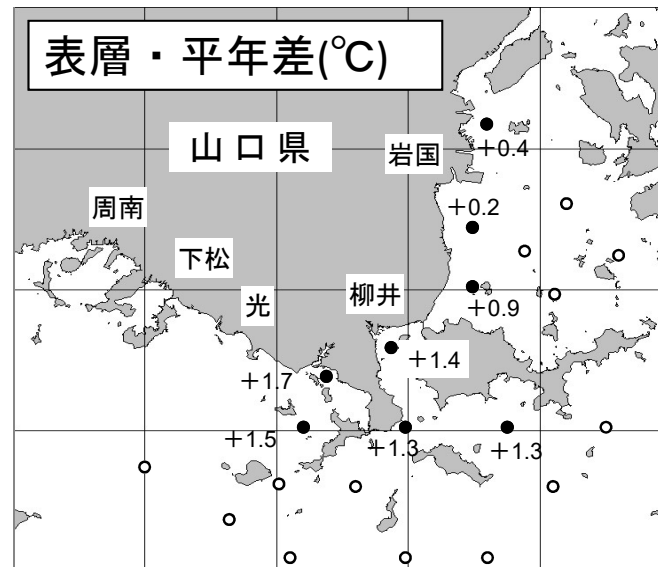
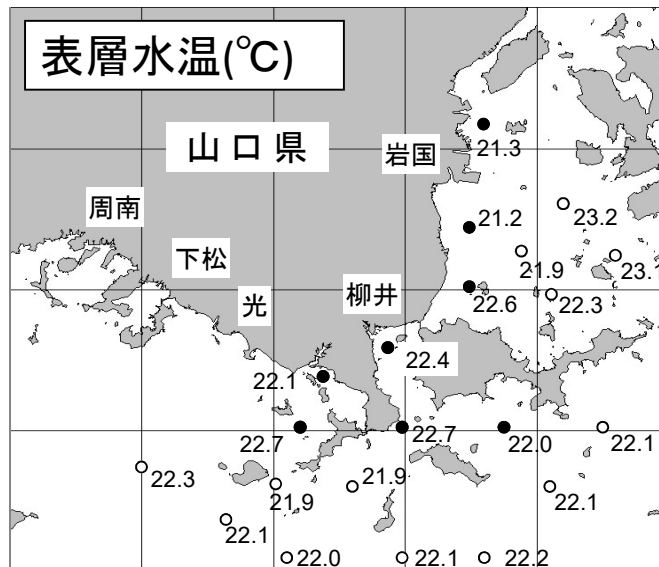
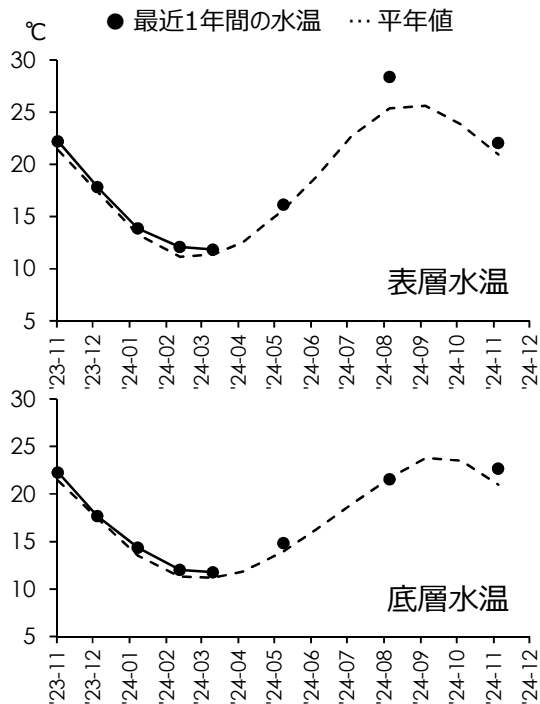
2024年 11月 5・12日 調査

山口県水産研究センター 内海研究部
TEL:083-984-2116 FAX:083-984-2209

1. 水温

※代表8調査点(地図中●)の平均値

	表層	底層
観測値	22.0 °C	22.7 °C
平年差	+1.1 °C	+1.7 °C
前年差	-0.2 °C	+0.4 °C



◎ 概況 代表8調査点(図中●)では、平年に比べ、表層では「はなはだ高め」、底層では「はなはだ高め」でした。

◎ 詳細 調査点ごとにみると、表層では21.2～22.7°C (平年差+0.2～+1.7°C) の範囲、底層では22.0～22.10°C (平年差+1.3～+1.10°C) の範囲にあり、平年に比べて、表層では「高め基調の平年並み」～「はなはだ高め」、底層では「はなはだ高め」～「はなはだ高め」でした。

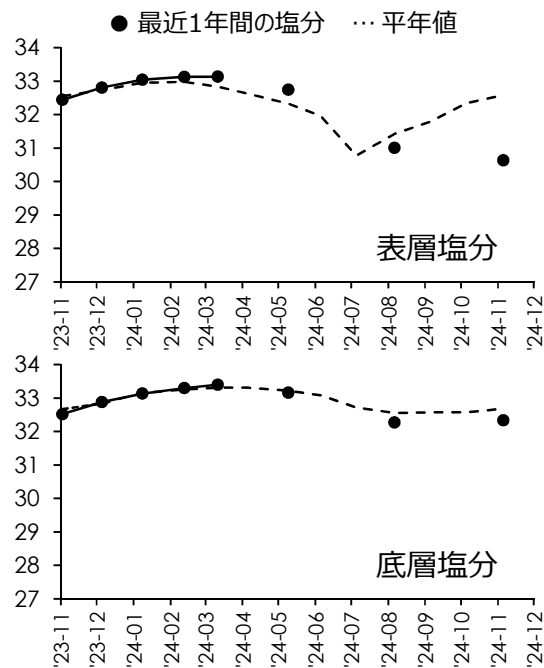
2. 塩分

◎ 概況 代表8調査点では、平年に比べ、表層では「はなはだ低め」、底層では「やや低め」でした。

※代表8調査点の平均値

	表層	底層
観測値	30.64	32.34
平年差	-1.94	-0.34
前年差	-1.80	-0.20

◎ 詳細 全調査点で見ると、表層では27.06～32.54の範囲、底層では31.87～32.65の範囲にあり、平年に比べて、表層では「はなはだ低め」～「やや低め」、底層では「かなり低め」～「低め基調の平年並み」でした。



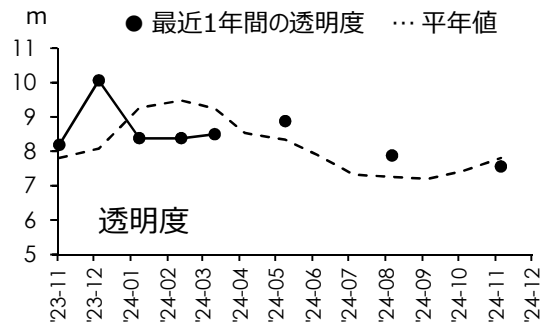
3. 透明度

◎ 概況 代表8調査点では、平年に比べ「低め基調の平年並み」でした。

※代表8調査点の平均値

	平均値
観測値	7.6 m
平年差	-0.3 m
前年差	-0.6 m

◎ 詳細 全調査点で見ると、6.0～11.0mの範囲にあり、平年に比べて「やや低め」～「かなり高め」でした。



4. 赤潮・クラゲ等の情報

◎ 赤潮

◎ クラゲ

◎ その他の情報



調査船「すおう」

5. お知らせ

- ◎ 平年値における「平年」は1996年(H8年)から2020年(R2年)までの25年間です。
- ◎ 令和5年4月から観測点が8点から21点に増えました。
- ◎ 平年値は従来から観測を継続している8点の平均値となります。
- ◎ 「底層」は海底から1m上の層です。
- ◎ 次回の観測は2月上旬の予定です。天候などによって変更になる場合があります。
- ◎ 観測結果は山口県のWEBサイト「海鳴りネットワーク」にも掲載しています。

海鳴りネットワーク