

海洋観測結果速報 (周防灘定線調査)

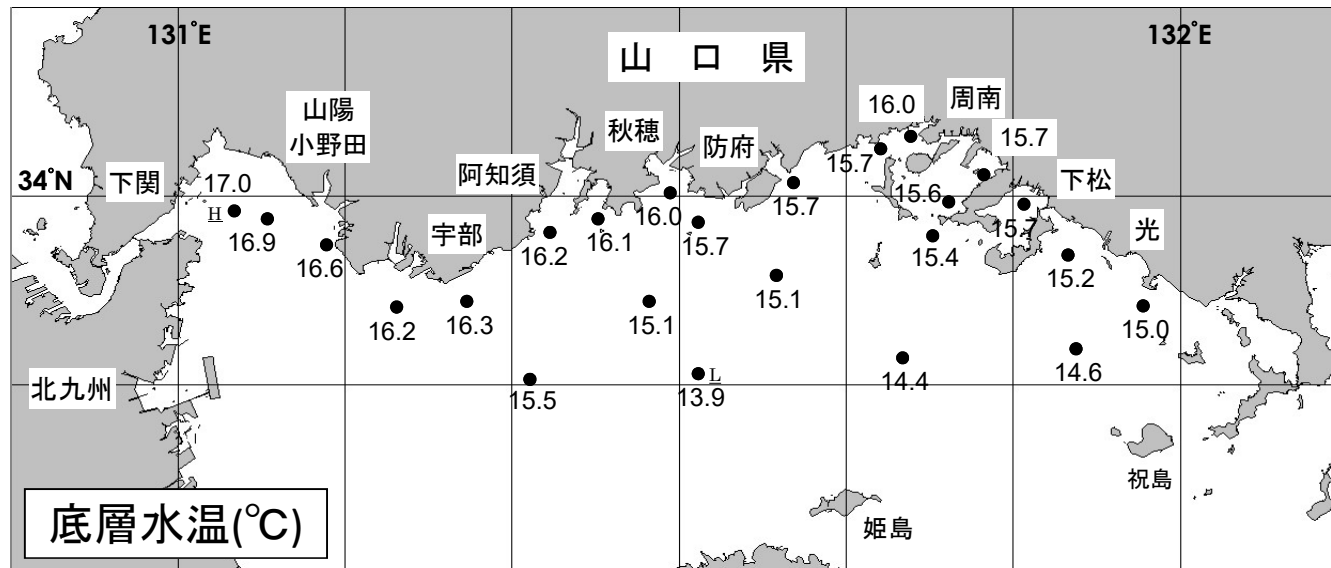
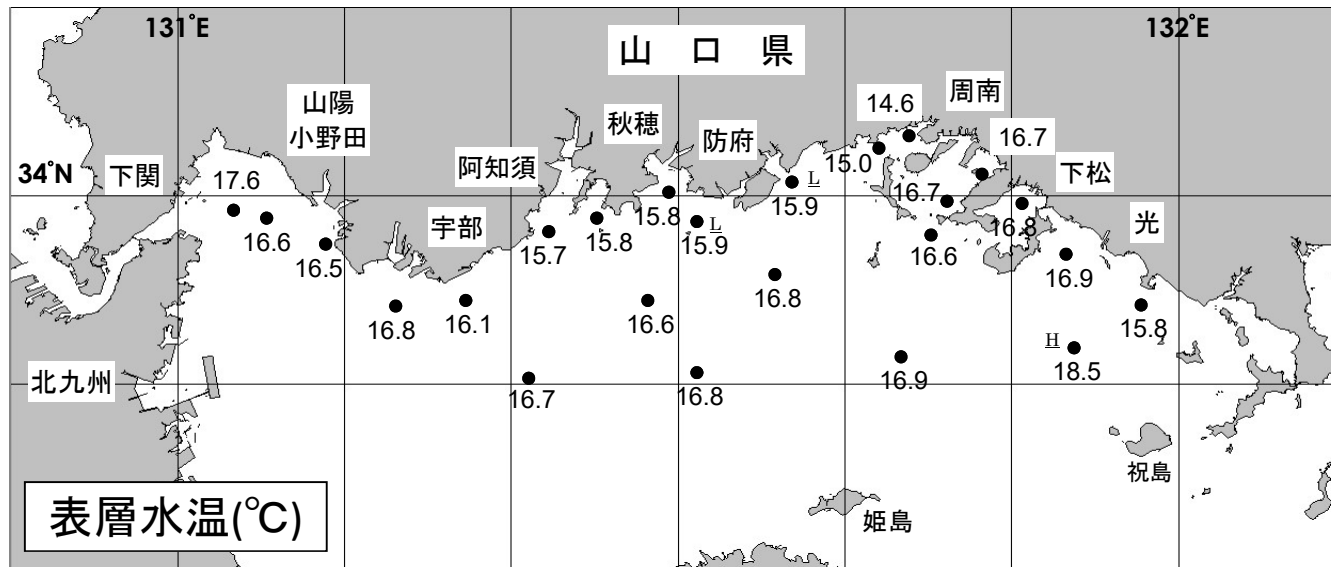
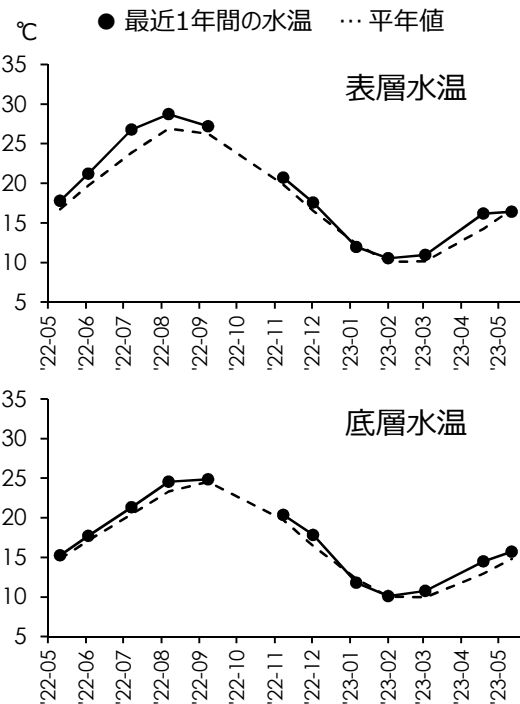
2023年 5月 9・12日 調査

山口県水産研究センター 内海研究部
TEL:083-984-2116 FAX:083-984-2209

1. 水温

※全調査点の平均値

	表層	底層
観測値	16.4 °C	15.7 °C
平年差	-0.3 °C	+0.9 °C
前年差	-1.4 °C	+0.4 °C



◎ 概況 平年に比べて、表層では「低め基調の平年並み」、底層では「やや高め」でした。

◎ 詳細 調査点ごとにみると、表層では14.6～18.5°C (平年差-2.5～+1.8°C) の範囲、底層では13.9～17.0°C (平年差-0.2～+2.2°C) の範囲にあり、平年に比べて、表層では「はなはだ低め」～「かなり高め」、底層では「低め基調の平年並み」～「はなはだ高め」でした。

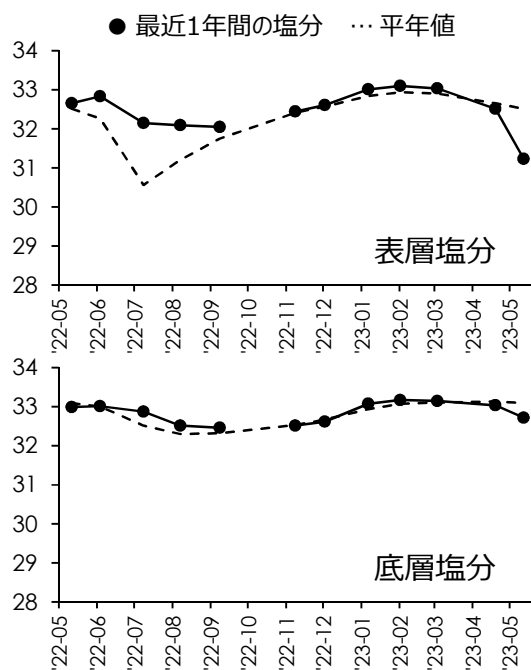
2. 塩分

◎ 概況 平年に比べて、表層では「かなり低め」、底層では「やや低め」でした。

※全調査点の平均値

	表層	底層
観測値	31.23	32.72
平年差	-1.29	-0.38
前年差	-1.40	-0.30

◎ 詳細 調査点ごとにみると、表層では26.34～32.79の範囲、底層では31.86～33.25の範囲にあり、平年に比べて、表層では「はなはだ低め」～「高め基調の平年並み」、底層では「かなり低め」～「やや低め」でした。



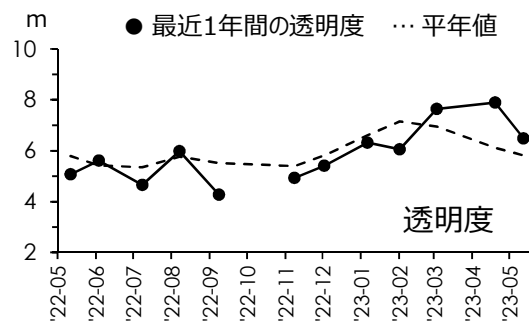
3. 透明度

◎ 概況 平年に比べて「高め基調の平年並み」でした。

※全調査点の平均値

	—
観測値	6.5 m
平年差	+0.7 m
前年差	+1.4 m

◎ 詳細 調査点ごとにみると、3.5～14.0mの範囲にあり、平年に比べて「やや低め」～「かなり高め」でした。



4. 赤潮・クラゲ等の情報

◎ 赤潮

◎ クラゲ

◎ その他の情報



調査船「すおう」

5. お知らせ

- ◎ 周防灘定線調査は 毎月上旬に実施しています。
- ◎ 平年値における「平年」は 1991年(H3年)から2020年(R2年)まで の30年間です。
- ◎ 「底層」は 海底から1m上の層 です。
- ◎ 次回の観測は 6月上旬 の予定です。天候などによって変更になる場合があります。
- ◎ 観測結果は 山口県のWEBサイト「海鳴りネットワーク」にも掲載しています。

海鳴りネットワーク

検索