

海洋観測結果速報 (周防灘定線調査)

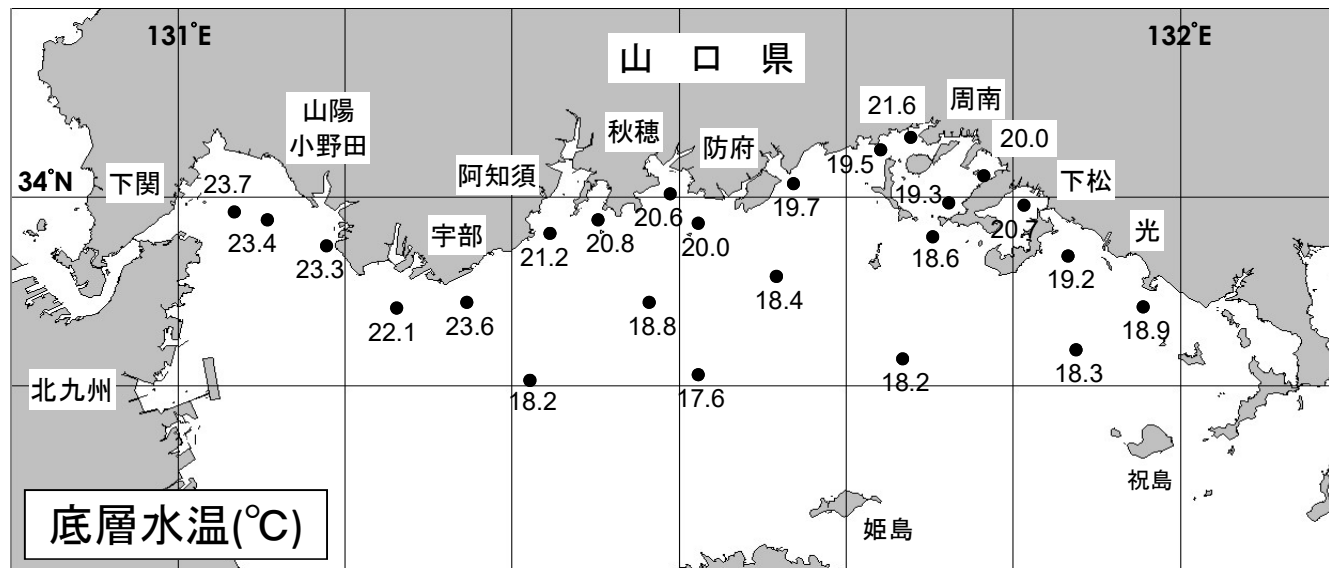
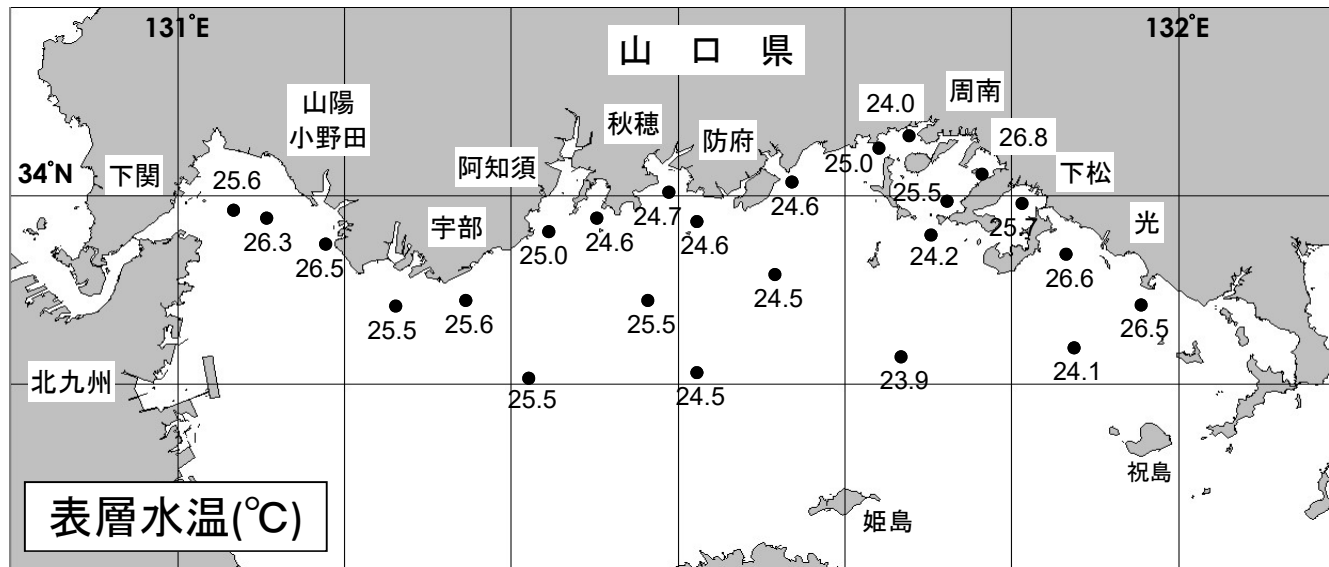
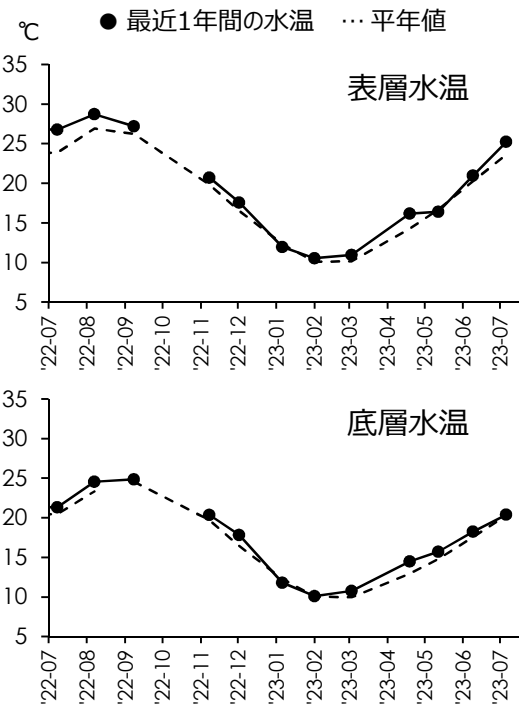
2023年7月4・6日調査

山口県水産研究センター 内海研究部
TEL:083-984-2116 FAX:083-984-2209

1. 水温

※全調査点の平均値

	表層	底層
観測値	25.2℃	20.4℃
平年差	+1.6℃	+0.1℃
前年差	-1.5℃	-0.9℃



◎ 概況 平年に比べて、表層では「やや高め」、底層では「高め基調の平年並み」でした。

◎ 詳細 調査点ごとにみると、表層では23.9～26.8℃(平年差-0.1～+3.2℃)の範囲、底層では17.6～23.7℃(平年差-0.5～+1.5℃)の範囲にあり、平年に比べて、表層では「低め基調の平年並み」～「はなはだ高め」、底層では「低め基調の平年並み」～「やや高め」でした。

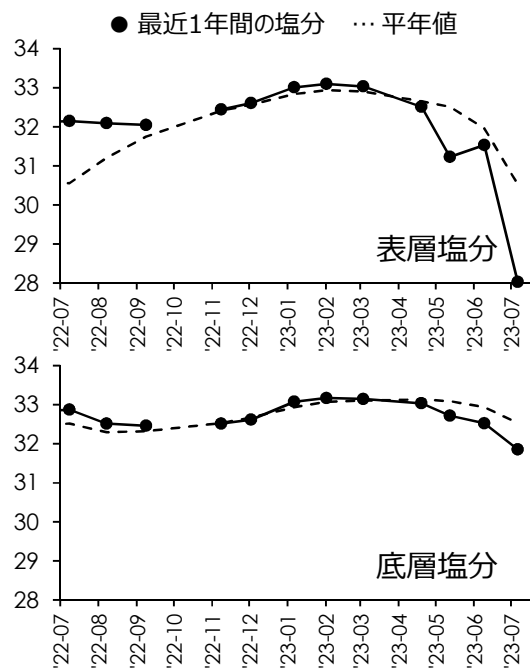
2. 塩分

◎ 概況 平年に比べて、表層では「やや低め」、底層では「かなり低め」でした。

※全調査点の平均値

	表層	底層
観測値	28.03	31.85
平年差	-2.50	-0.68
前年差	-4.10	-1.00

◎ 詳細 調査点ごとにみると、表層では22.11～30.74の範囲、底層では29.63～32.79の範囲にあり、平年に比べて、表層では「はなはだ低め」～「低め基調の平年並み」、底層では「はなはだ低め」～「低め基調の平年並み」でした。



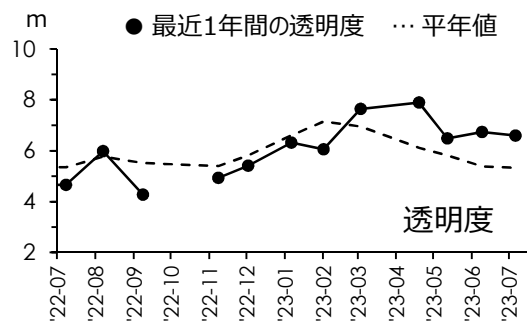
3. 透明度

◎ 概況 平年に比べて「やや高め」でした。

※全調査点の平均値

	平均値
観測値	6.6 m
平年差	+1.3 m
前年差	+1.9 m

◎ 詳細 調査点ごとにみると、1.5～15.0mの範囲にあり、平年に比べて「やや低め」～「はなはだ高め」でした。



4. 赤潮・クラゲ等の情報

◎ 赤潮 徳山湾において、有害プランクトンの一種「カレンニア ミキモトイ」が発生しており、赤潮注意報を発令中です。今後の動向にご注意ください。

◎ クラゲ

◎ その他の情報



調査船「すおう」

5. お知らせ

- ◎ 周防灘定線調査は 毎月上旬に実施しています。
- ◎ 平年値における「平年」は 1991年(H3年)から2020年(R2年)までの30年間です。
- ◎ 「底層」は 海底から1m上の層 です。
- ◎ 次回の観測は 8月上旬 の予定です。天候などによって変更になる場合があります。
- ◎ 観測結果は 山口県のWEBサイト「海鳴りネットワーク」にも掲載しています。

海鳴りネットワーク

検索