

海洋観測結果速報 (周防灘定線調査)

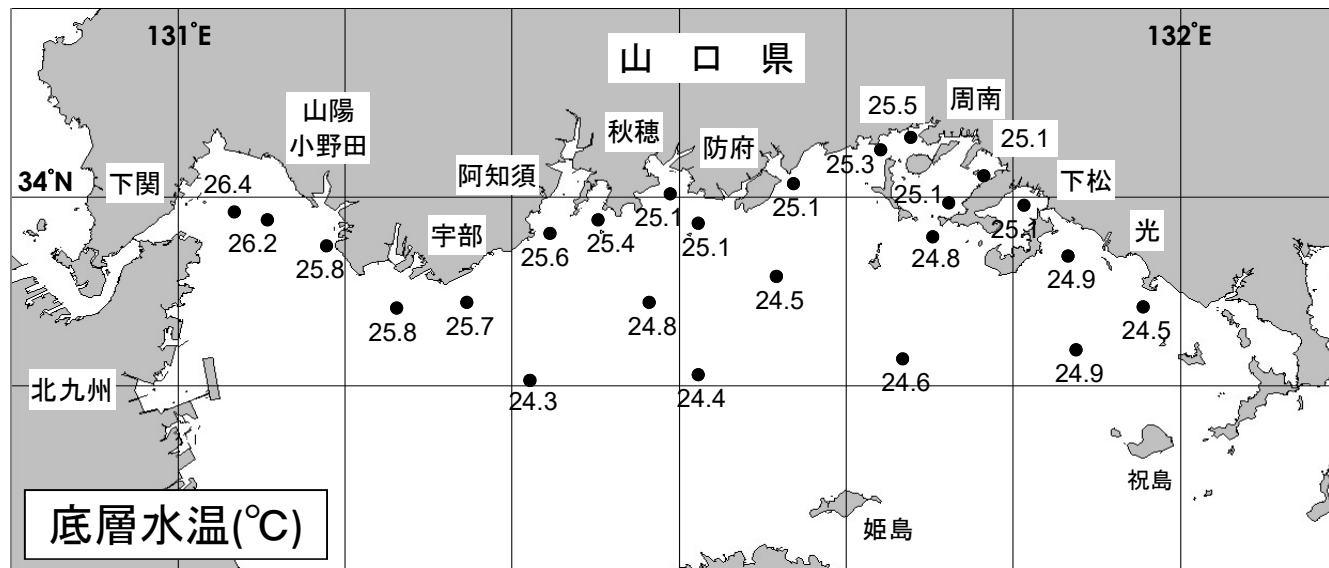
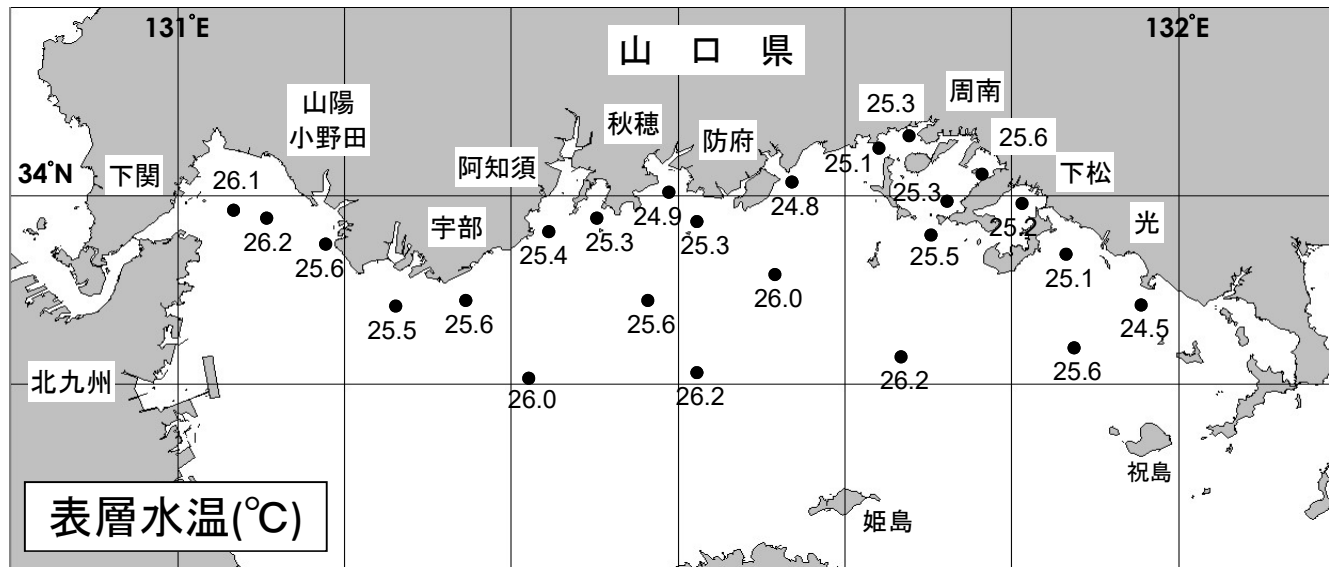
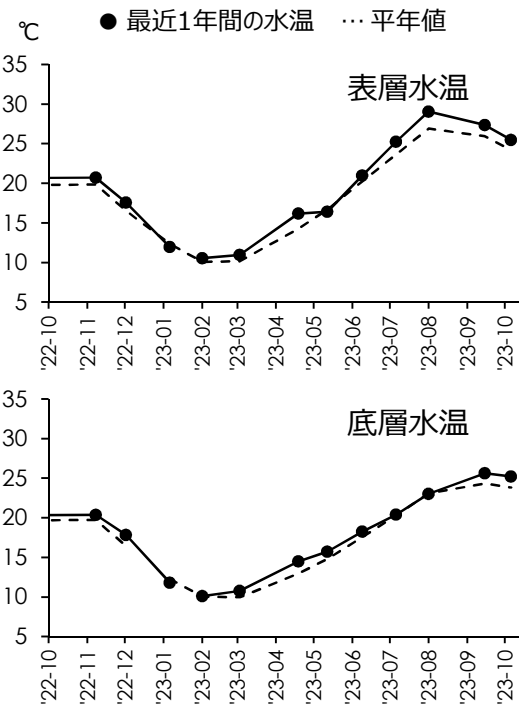
2023年10月2・6日調査

山口県水産研究センター 内海研究部
TEL:083-984-2116 FAX:083-984-2209

1. 水温

※全調査点の平均値

	表層	底層
観測値	25.5℃	25.2℃
平年差	+1.3℃	+1.4℃
前年差	-℃	-℃



◎ 概況 平年に比べて、表層では「かなり高め」、底層では「かなり高め」でした。

◎ 詳細 調査点ごとにみると、表層では24.5～26.2℃（平年差+0.6～+2.0℃）の範囲、底層では24.3～26.4℃（平年差+0.5～+2.4℃）の範囲にあり、平年に比べて、表層では「やや高め」～「はなはだ高め」、底層では「やや高め」～「はなはだ高め」でした。

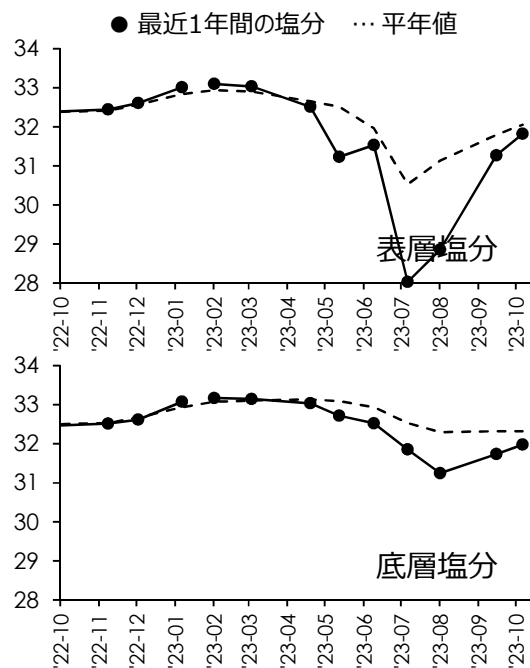
2. 塩分

◎ 概況 平年に比べて、表層では「低め基調の平年並み」、底層では「やや低め」でした。

※全調査点の平均値

	表層	底層
観測値	31.83	31.98
平年差	-0.23	-0.34
前年差	-	-

◎ 詳細 調査点ごとにみると、表層では31.38～32.23の範囲、底層では31.39～32.40の範囲にあり、平年に比べて、表層では「かなり低め」～「高め基調の平年並み」、底層では「かなり低め」～「高め基調の平年並み」でした。



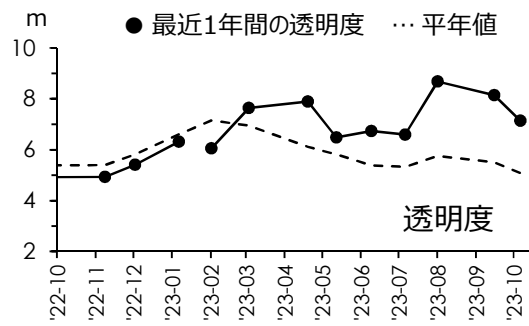
3. 透明度

◎ 概況 平年に比べて「かなり高め」でした。

※全調査点の平均値

	平均値
観測値	7.1 m
平年差	+2.1 m
前年差	- m

◎ 詳細 調査点ごとにみると、2.4～17.4mの範囲にあり、平年に比べて「かなり低め」～「はなはだ高め」でした。



4. 赤潮・クラゲ等の情報

◎ 赤潮

◎ クラゲ

◎ その他の情報



調査船「すおう」

5. お知らせ

- ◎ 周防灘定線調査は 毎月上旬に実施しています。
- ◎ 平年値における「平年」は 1991年(H3年)から2020年(R2年)までの30年間です。
- ◎ 「底層」は 海底から1m上の層 です。
- ◎ 次回の観測は 11月上旬 の予定です。天候などによって変更になる場合があります。
- ◎ 観測結果は 山口県のWEBサイト「海鳴りネットワーク」にも掲載しています。

海鳴りネットワーク

検索