

# 海洋観測結果速報 (周防灘定線調査)

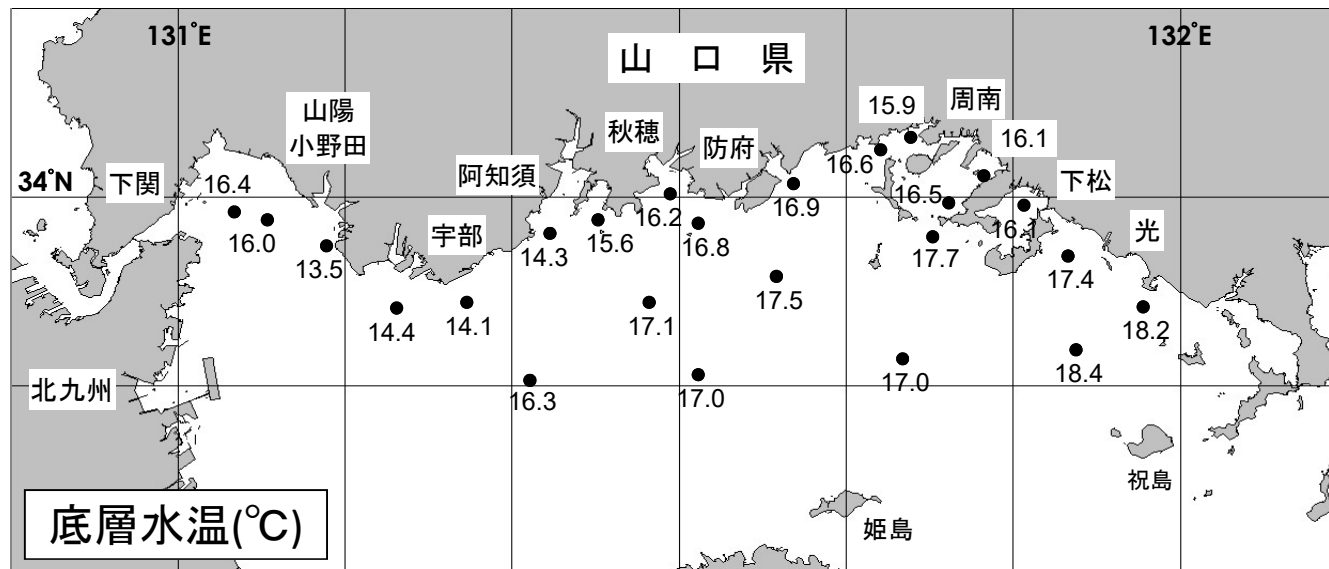
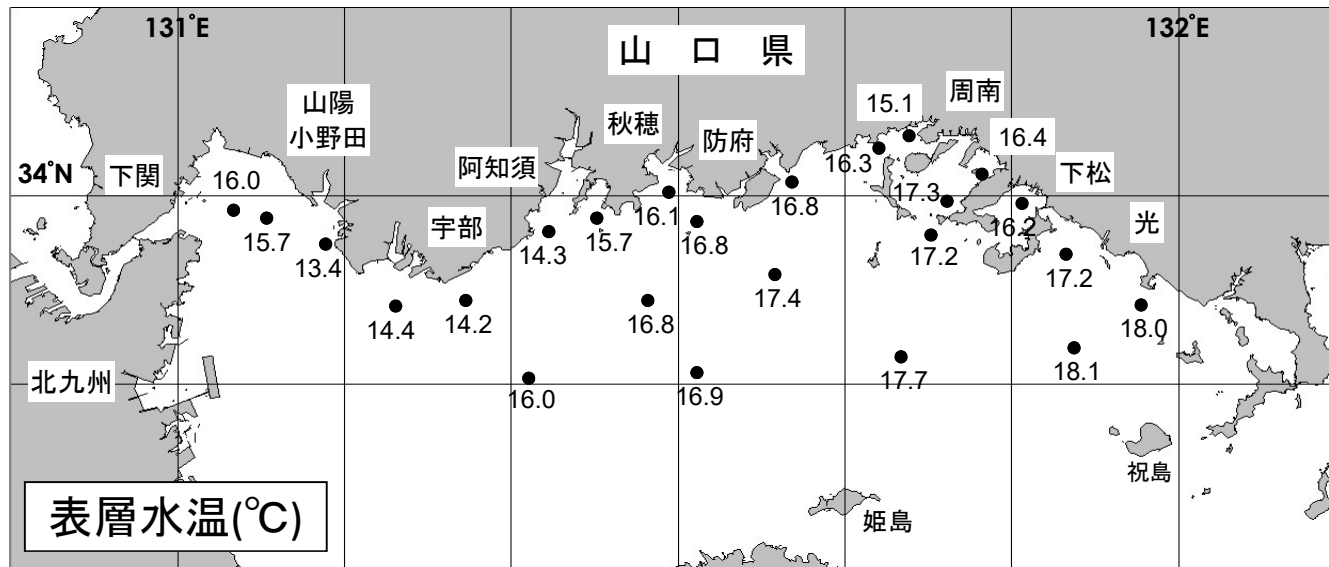
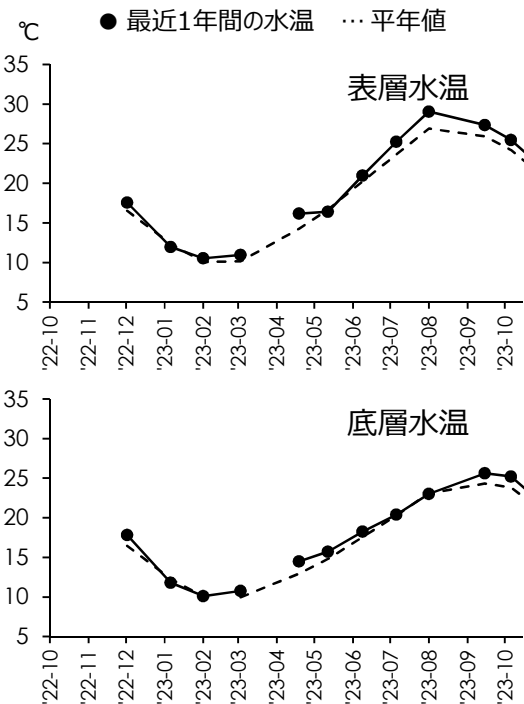
2023年12月3・4日調査

山口県水産研究センター 内海研究部  
TEL:083-984-2116 FAX:083-984-2209

## 1. 水温

※全調査点の平均値

	表層	底層
観測値	16.2 °C	16.3 °C
平年差	-0.2 °C	-0.1 °C
前年差	-1.4 °C	-1.6 °C



◎ 概況 平年に比べて、表層では「低め基調の平年並み」、底層では「低め基調の平年並み」でした。

◎ 詳細 調査点ごとにみると、表層では13.4~18.1°C (平年差-1.4~+1.1°C) の範囲、底層では13.5~18.4°C (平年差-1.1~+1.5°C) の範囲にあり、平年に比べて、表層では「やや低め」~「かなり高め」、底層では「やや低め」~「かなり高め」でした。

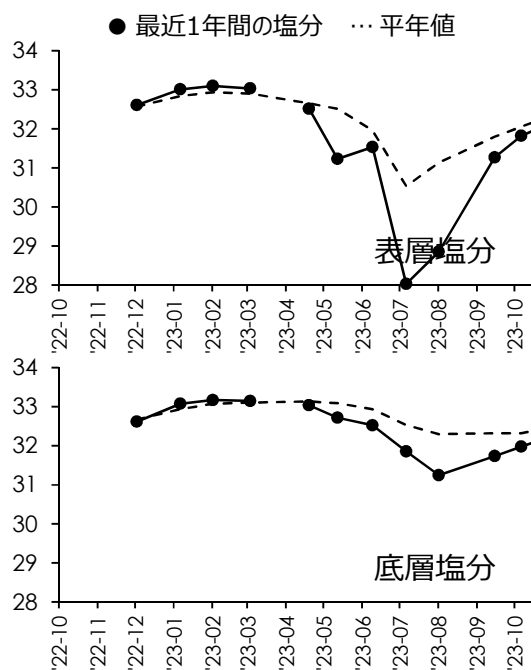
## 2. 塩分

◎ 概況 平年に比べて、表層では「高め基調の平年並み」、底層では「高め基調の平年並み」でした。

※全調査点の平均値

	表層	底層
観測値	32.90	32.90
平年差	+0.32	+0.23
前年差	+0.30	+0.30

◎ 詳細 調査点ごとにみると、表層では32.16～34.21の範囲、底層では32.38～34.21の範囲にあり、平年に比べて、表層では「低め基調の平年並み」～「はなはだ高め」、底層では「低め基調の平年並み」～「はなはだ高め」でした。



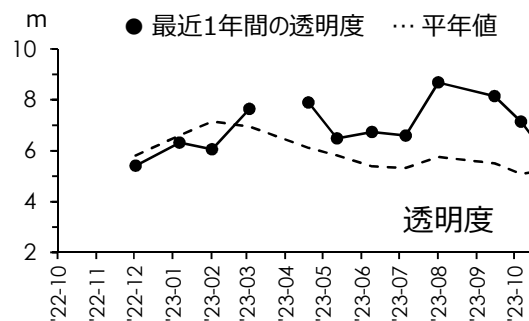
## 3. 透明度

◎ 概況 平年に比べて「やや高め」でした。

※全調査点の平均値

	—
観測値	7.0 m
平年差	+1.1 m
前年差	+1.5 m

◎ 詳細 調査点ごとにみると、4.0～12.5mの範囲にあり、平年に比べて「低め基調の平年並み」～「はなはだ高め」でした。



## 4. 赤潮・クラゲ等の情報

◎ 赤潮

◎ クラゲ

◎ その他の情報



調査船「すおう」

## 5. お知らせ

- ◎ 周防灘定線調査は 毎月上旬に実施しています。
- ◎ 平年値における「平年」は 1991年(H3年)から2020年(R2年)までの30年間です。
- ◎ 「底層」は 海底から1m上の層 です。
- ◎ 次回の観測は 1月上旬 の予定です。天候などによって変更になる場合があります。
- ◎ 観測結果は 山口県のWEBサイト「海鳴りネットワーク」にも掲載しています。