

# 海洋観測結果速報 (周防灘定線調査)

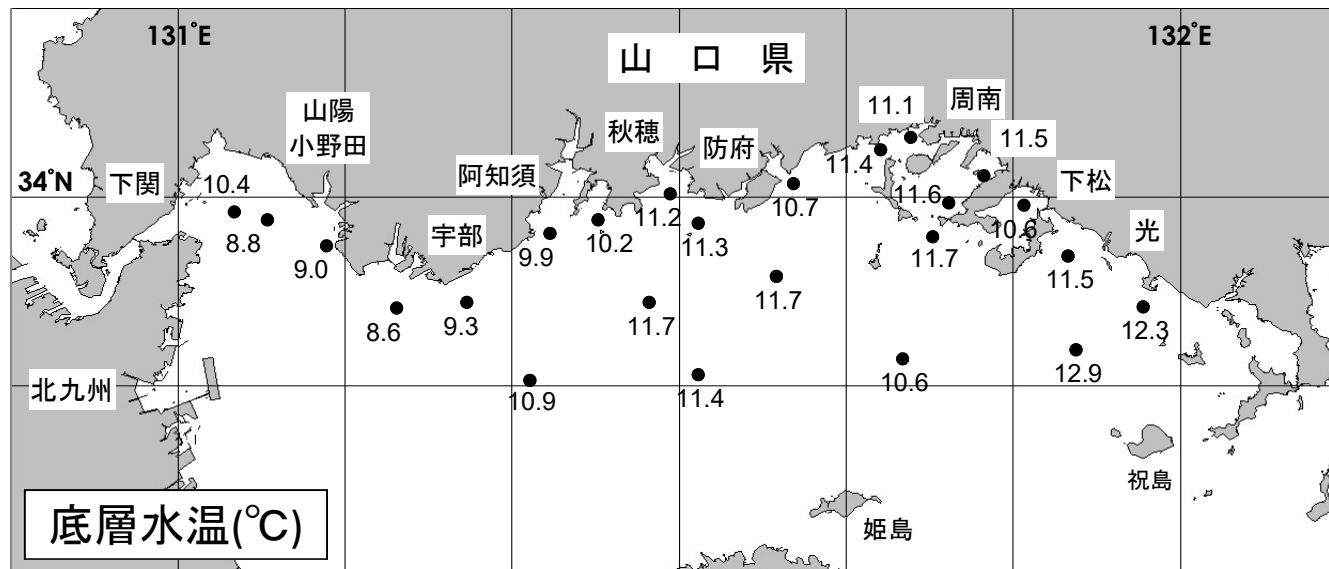
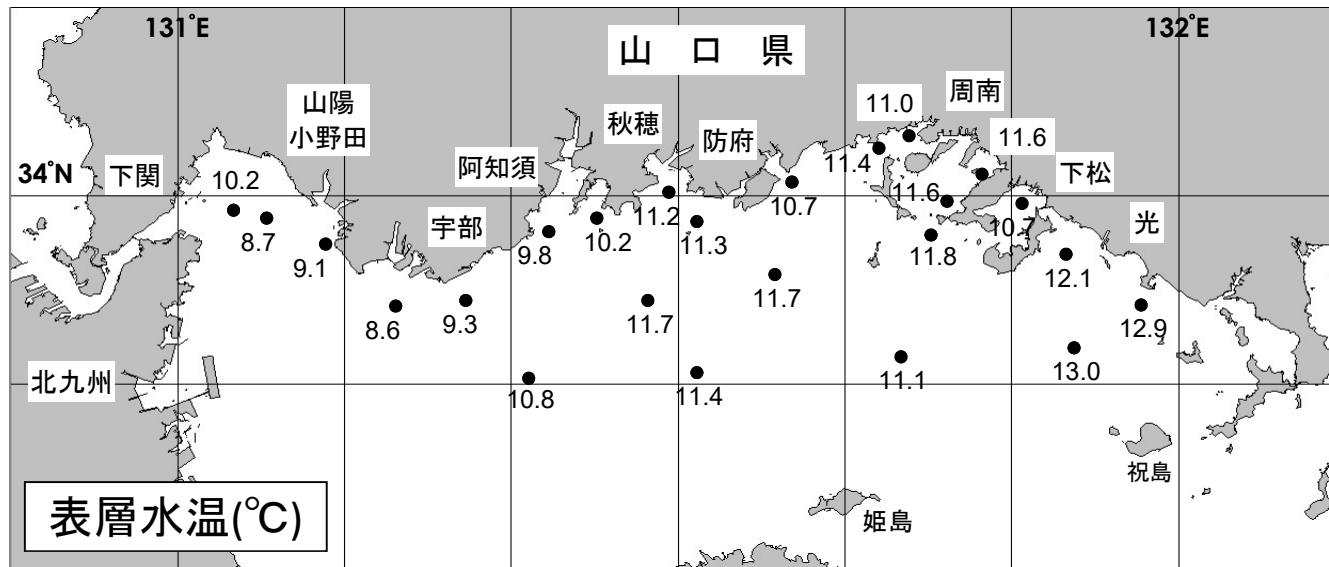
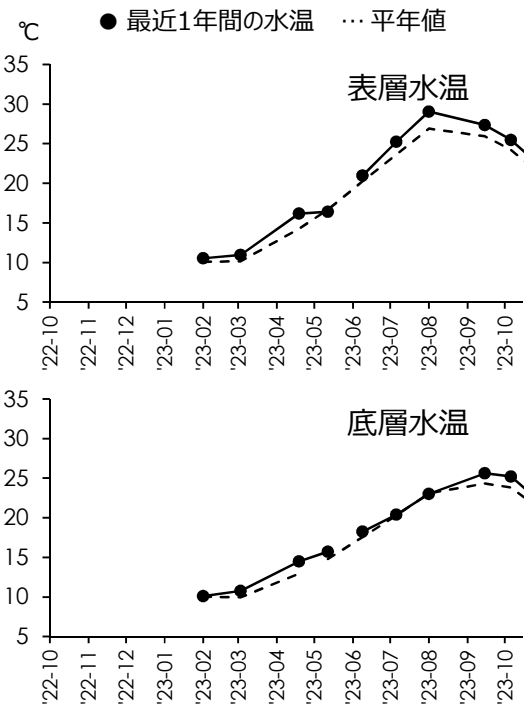
2024年2月1日調査

山口県水産研究センター 内海研究部  
TEL:083-984-2116 FAX:083-984-2209

## 1. 水温

※全調査点の平均値

	表層	底層
観測値	10.8℃	10.8℃
平年差	+0.8℃	+0.7℃
前年差	+0.3℃	+0.7℃



◎ 概況 平年に比べて、表層では「やや高め」、底層では「やや高め」でした。

◎ 詳細 調査点ごとにみると、表層では8.6～13.0℃（平年差0.0～+1.3℃）の範囲、底層では8.6～12.9℃（平年差-0.3～+1.3℃）の範囲にあり、平年に比べて、表層では「高め基調の平年並み」～「かなり高め」、底層では「低め基調の平年並み」～「かなり高め」でした。

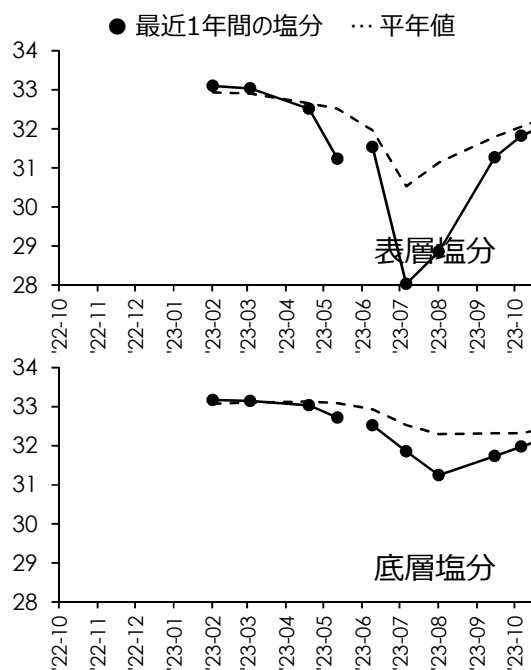
## 2. 塩分

◎ 概況 平年に比べて、表層では「高め基調の平年並み」、底層では「高め基調の平年並み」でした。

※全調査点の平均値

	表層	底層
観測値	33.08	33.15
平年差	+0.14	+0.07
前年差	0.00	0.00

◎ 詳細 調査点ごとにみると、表層では32.67～33.82の範囲、底層では32.79～33.91の範囲にあり、平年に比べて、表層では「かなり低め」～「やや高め」、底層では「やや低め」～「やや高め」でした。



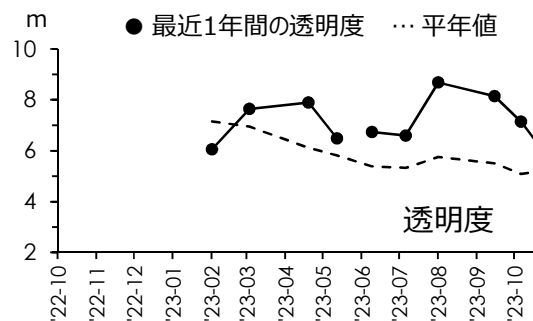
## 3. 透明度

◎ 概況 平年に比べて「低め基調の平年並み」でした。

※全調査点の平均値

	—
観測値	6.2 m
平年差	-1.0 m
前年差	+0.1 m

◎ 詳細 調査点ごとにみると、3.7～9.1mの範囲にあり、平年に比べて「はなはだ低め」～「はなはだ高め」でした。



## 4. 赤潮・クラゲ等の情報

◎ 赤潮

◎ クラゲ

◎ その他の情報



調査船「すおう」

## 5. お知らせ

- ◎ 周防灘定線調査は 毎月上旬に実施しています。
- ◎ 平年値における「平年」は 1991年(H3年)から2020年(R2年)まで の30年間です。
- ◎ 「底層」は 海底から1m上の層 です。
- ◎ 次回の観測は 3月上旬 の予定です。天候などによって変更になる場合があります。
- ◎ 観測結果は 山口県のWEBサイト「海鳴りネットワーク」にも掲載しています。

海鳴りネットワーク