

# 海洋観測結果速報 (周防灘定線調査)

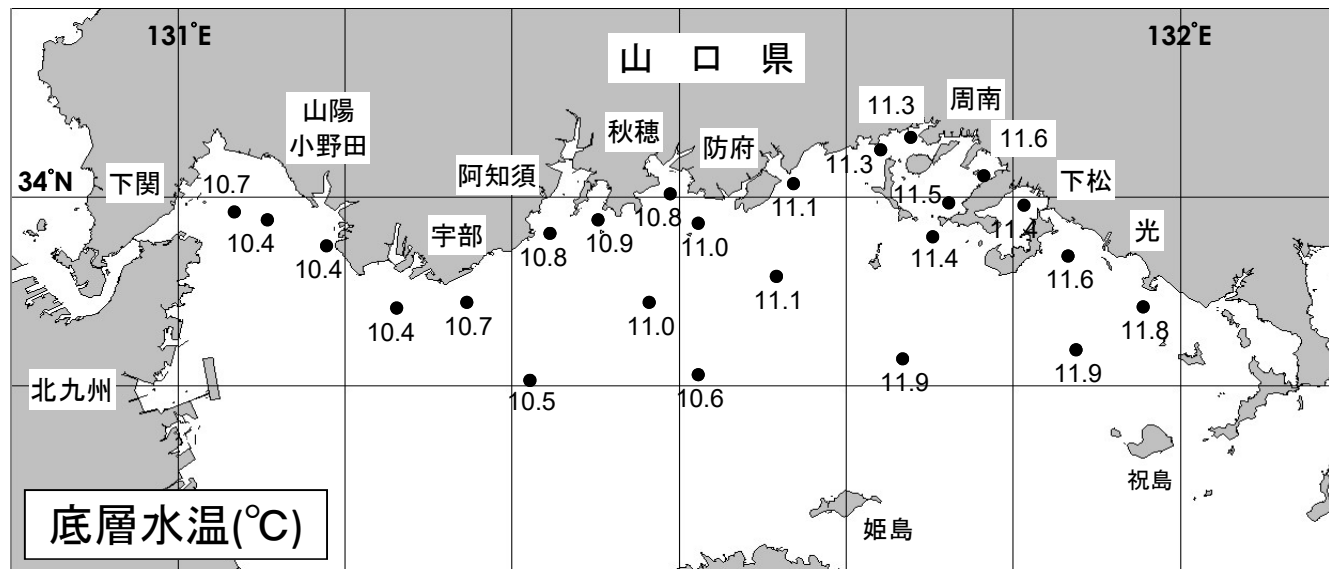
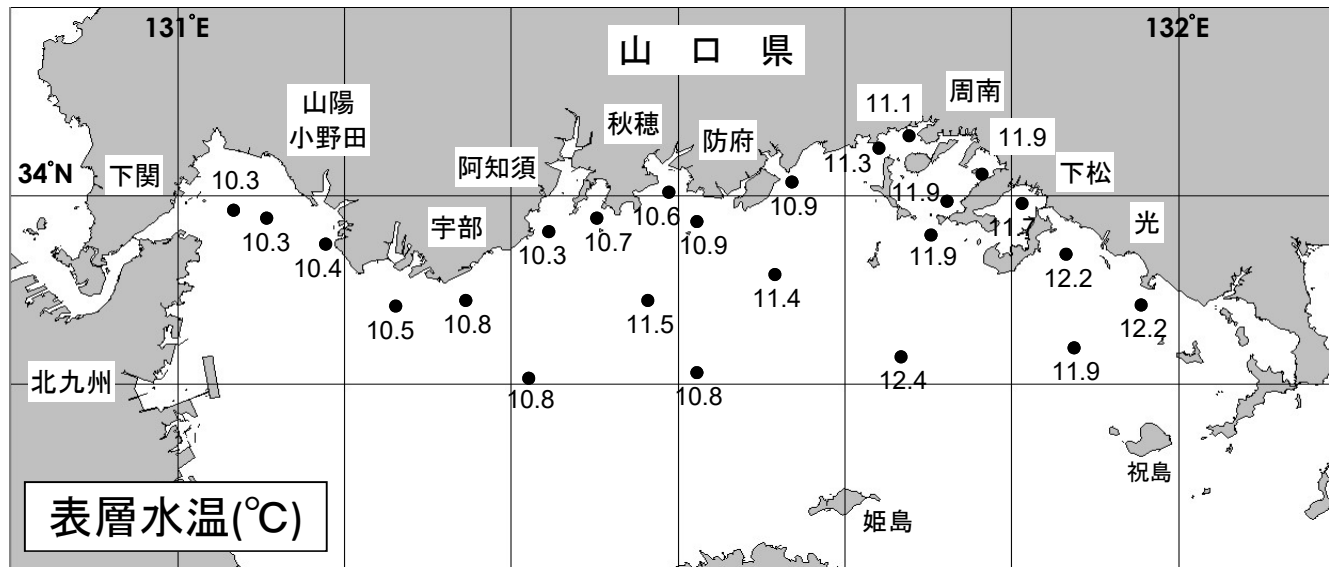
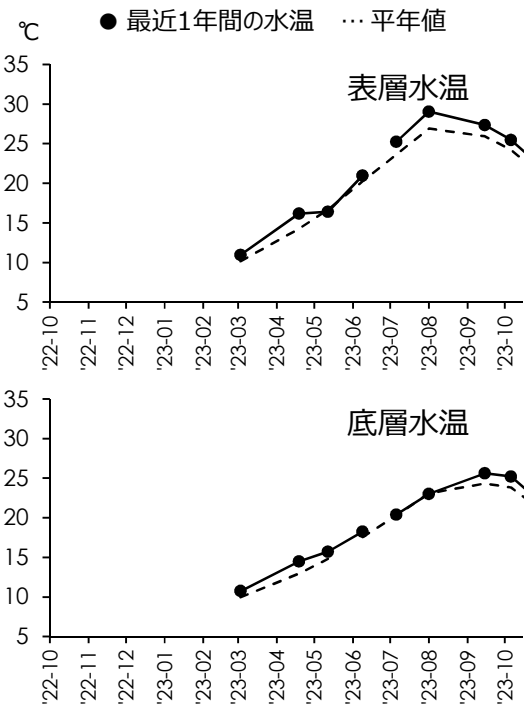
2024年 3月 7・11日 調査

山口県水産研究センター 内海研究部  
TEL:083-984-2116 FAX:083-984-2209

## 1. 水温

※全調査点の平均値

	表層	底層
観測値	11.2 °C	11.1 °C
平年差	+0.7 °C	+0.9 °C
前年差	+0.2 °C	+0.4 °C



◎ 概況 平年に比べて、表層では「やや高め」、底層では「やや高め」でした。

◎ 詳細 調査点ごとにみると、表層では10.3～12.4°C (平年差 -0.1～+1.6°C) の範囲、底層では10.4～11.9°C (平年差 +0.3～+1.4°C) の範囲にあり、平年に比べて、表層では「低め基調の平年並み」～「かなり高め」、底層では「高め基調の平年並み」～「かなり高め」でした。

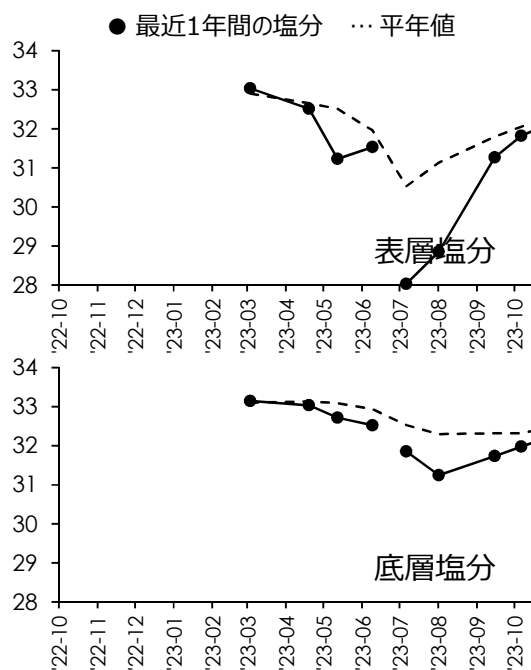
## 2. 塩分

◎ 概況 平年に比べて、表層では「低め基調の平年並み」、底層では「低め基調の平年並み」でした。

※全調査点の平均値

	表層	底層
観測値	32.77	33.01
平年差	-0.11	-0.11
前年差	-0.30	-0.10

◎ 詳細 調査点ごとにみると、表層では31.85～33.56の範囲、底層では32.17～33.62の範囲にあり、平年に比べて、表層では「やや低め」～「高め基調の平年並み」、底層では「やや低め」～「高め基調の平年並み」でした。



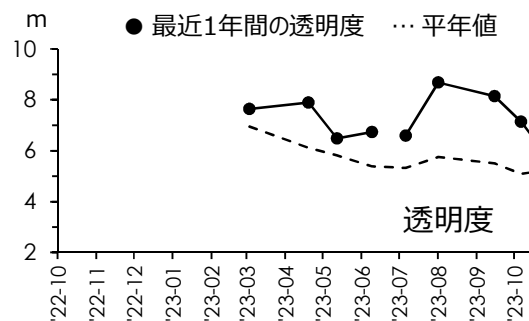
## 3. 透明度

◎ 概況 平年に比べて「高め基調の平年並み」でした。

※全調査点の平均値

観測値	7.1 m
平年差	+0.2 m
前年差	-0.6 m

◎ 詳細 調査点ごとにみると、3.0～10.5mの範囲にあり、平年に比べて「はなはだ低め」～「はなはだ高め」でした。



## 4. 赤潮・クラゲ等の情報

◎ 赤潮

◎ クラゲ

◎ その他の情報



調査船「すおう」

## 5. お知らせ

- ◎ 周防灘定線調査は 毎月上旬に実施しています。
- ◎ 平年値における「平年」は 1991年(H3年)から2020年(R2年)までの30年間です。
- ◎ 「底層」は 海底から1m上の層 です。
- ◎ 次回の観測は 4月上旬 の予定です。天候などによって変更になる場合があります。
- ◎ 観測結果は 山口県のWEBサイト「海鳴りネットワーク」にも掲載しています。

海鳴りネットワーク

検索