

海洋観測結果速報 (伊予灘・安芸灘定線調査)

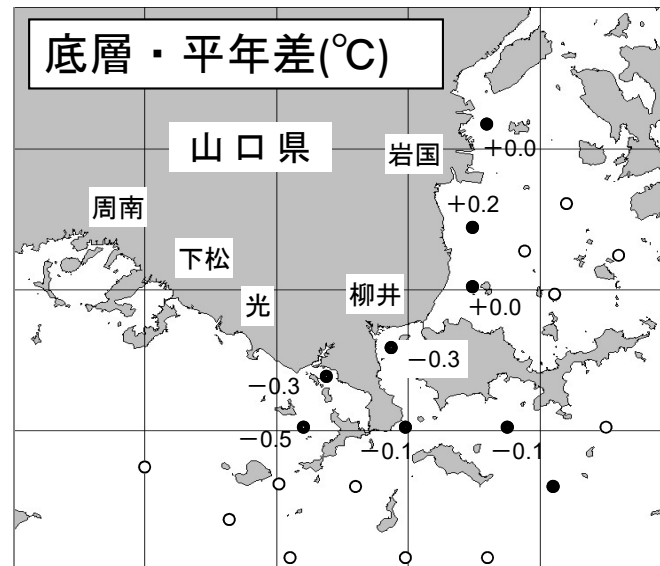
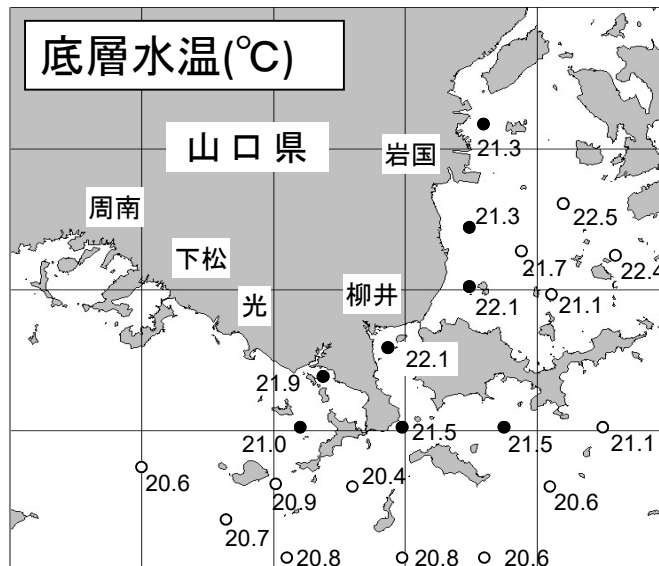
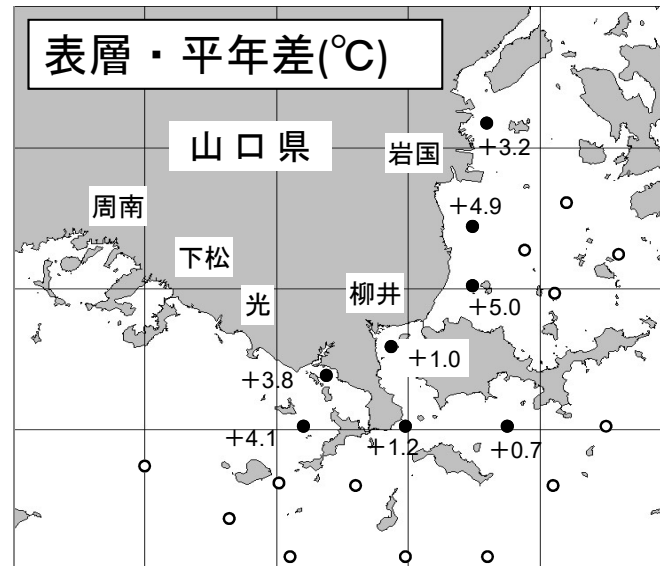
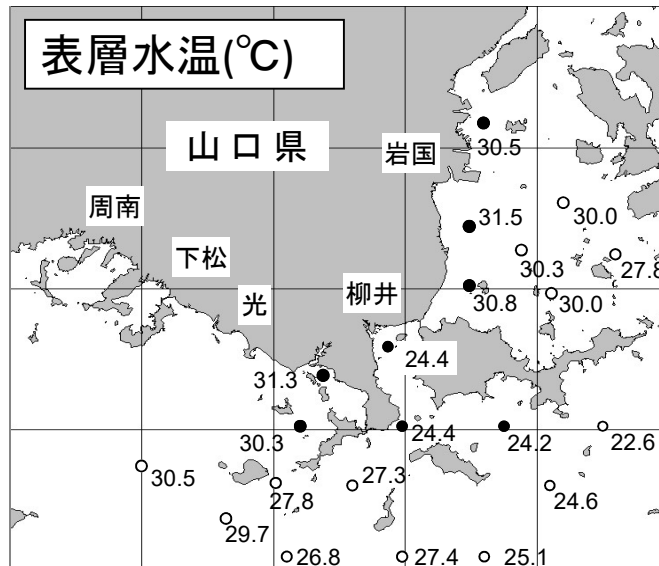
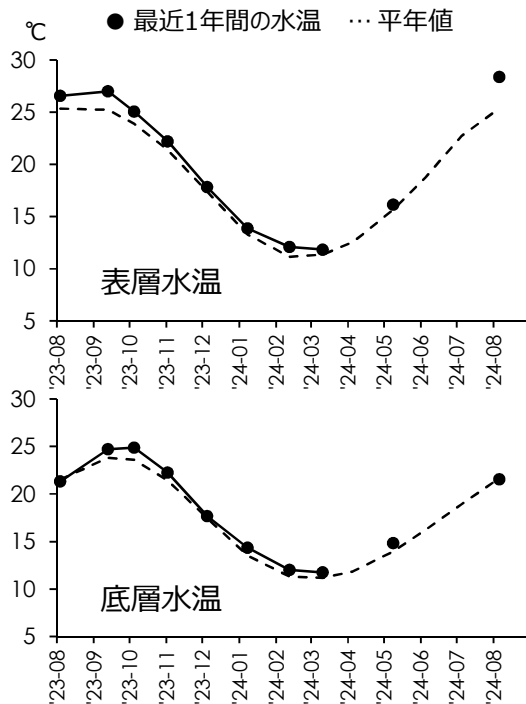
2024年 8月 5・6日 調査

山口県水産研究センター 内海研究部
TEL:083-984-2116 FAX:083-984-2209

1. 水温

※代表8調査点(地図中●)の平均値

| | 表層 | 底層 |
|-----|---------|---------|
| 観測値 | 28.4 °C | 21.5 °C |
| 平年差 | +3.0 °C | -0.1 °C |
| 前年差 | +1.8 °C | +0.2 °C |



◎ 概況 代表8調査点(図中●)では、平年に比べ、表層では「はなはだ高め」、底層では「低め基調の平年並み」でした。

◎ 詳細 調査点ごとにみると、表層では24.2～31.5℃ (平年差+0.7～+5.0℃) の範囲、底層では21.0～22.1℃ (平年差-0.5～+0.2℃) の範囲にあり、平年に比べて、表層では「やや高め」～「はなはだ高め」、底層では「やや低め」～「高め基調の平年並み」でした。

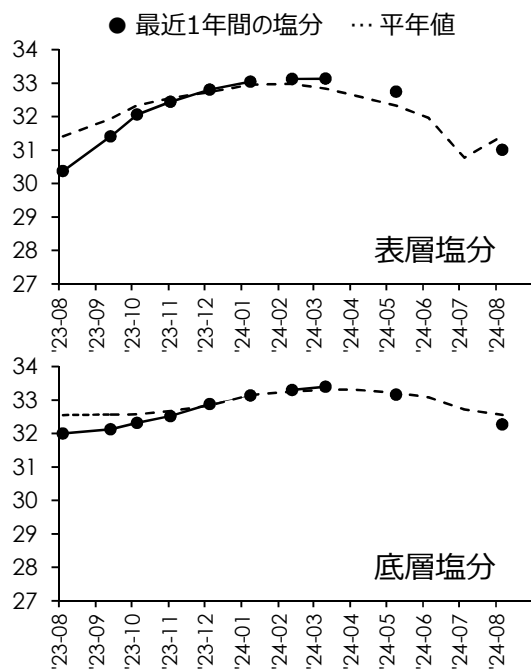
2. 塩分

◎ 概況 代表8調査点では、平年に比べ、表層では「低め基調の平年並み」、底層では「やや低め」でした。

※代表8調査点の平均値

| | 表層 | 底層 |
|-----|-------|-------|
| 観測値 | 31.01 | 32.27 |
| 平年差 | -0.41 | -0.28 |
| 前年差 | +0.60 | +0.30 |

◎ 詳細 全調査点で見ると、表層では28.64～32.34の範囲、底層では31.90～32.56の範囲にあり、平年に比べて、表層では「はなはだ低め」～「高め基調の平年並み」、底層では「やや低め」～「低め基調の平年並み」でした。



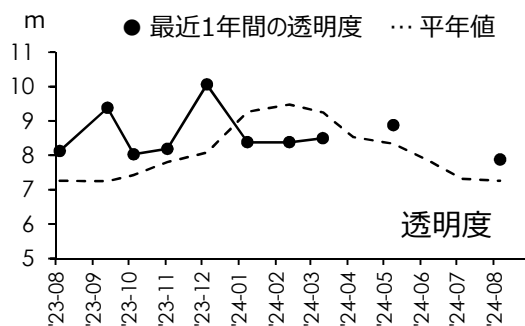
3. 透明度

◎ 概況 代表8調査点では、平年に比べ「高め基調の平年並み」でした。

※代表8調査点の平均値

| | 平均値 |
|-----|--------|
| 観測値 | 7.9 m |
| 平年差 | +0.6 m |
| 前年差 | -0.3 m |

◎ 詳細 全調査点で見ると、4.0～11.0mの範囲にあり、平年に比べて「やや低め」～「かなり高め」でした。



4. 赤潮・クラゲ等の情報

◎ 赤潮

◎ クラゲ

◎ その他の情報



調査船「すおう」

5. お知らせ

- ◎ 平年値における「平年」は1996年(H8年)から2020年(R2年)までの25年間です。
- ◎ 令和5年4月から観測点が8点から21点に増えました。
- ◎ 平年値は従来から観測を継続している8点の平均値となります。
- ◎ 「底層」は海底から1m上の層です。
- ◎ 次回の観測は11月上旬の予定です。天候などによって変更になる場合があります。
- ◎ 観測結果は山口県のWEBサイト「海鳴りネットワーク」にも掲載しています。

海鳴りネットワーク