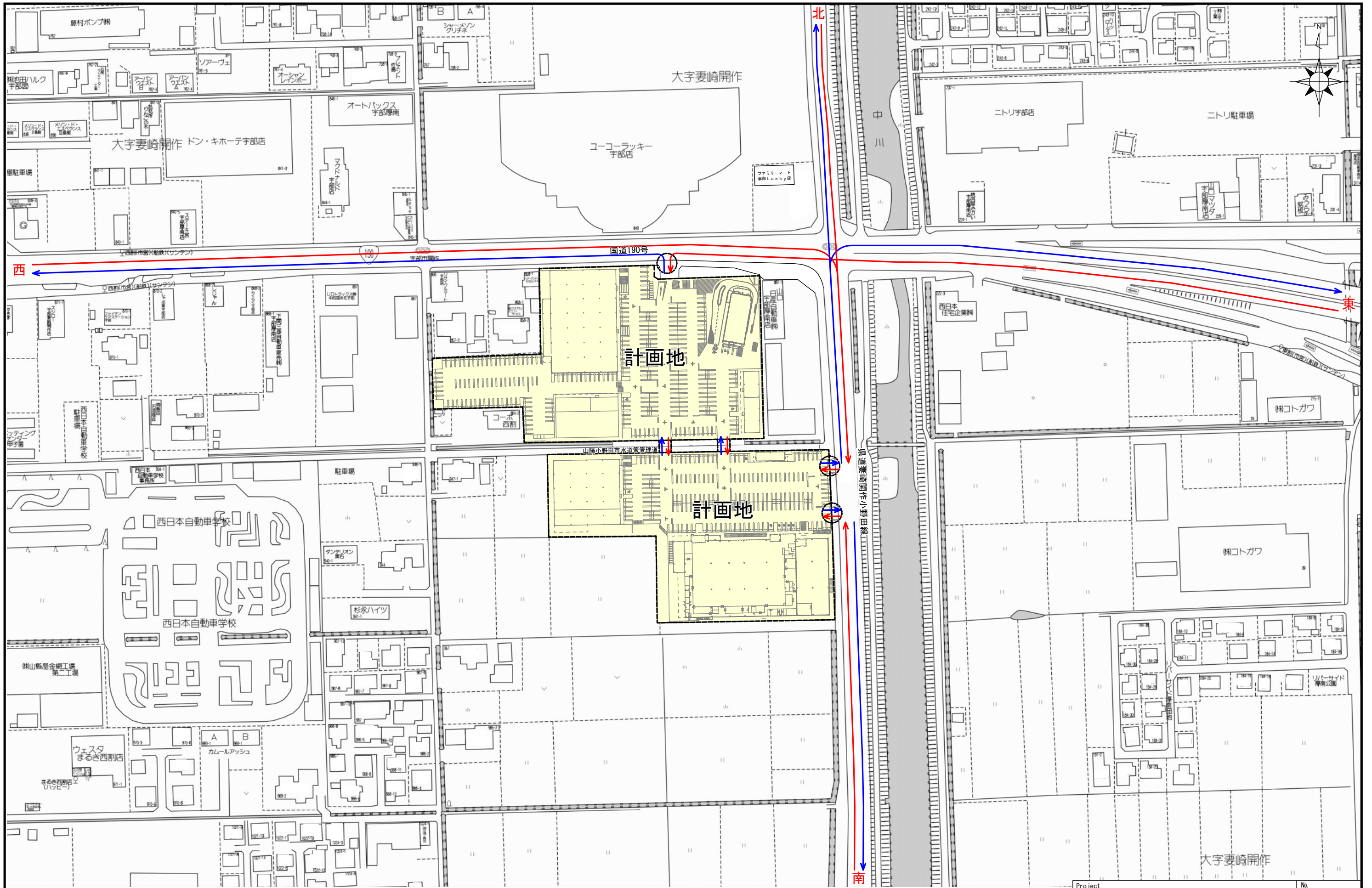




Project	ハローズ宇部モール 新設計画	No.	1
Title	広域見取図	Scale	1/25000

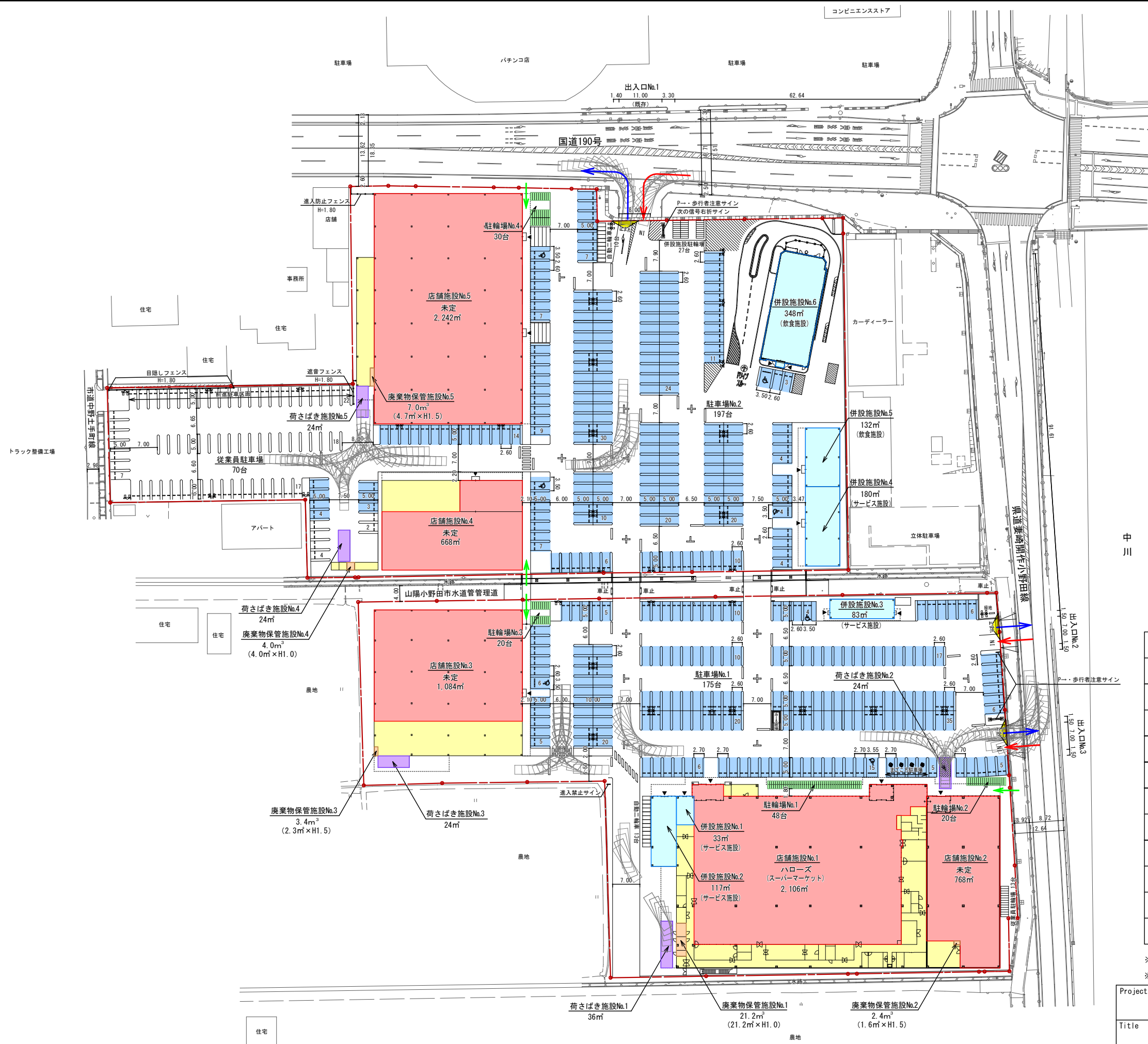
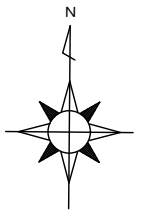


80 m

Copyright (C) 2023 ZENRIN CO., LTD.

← 来店案内ルート
← 退店案内ルート

Project	ハローズ宇部モール 新設計画	No.	2
Title	周辺見取図	Scale	1/2000



凡 例	
	店舗施設（小売店舗）
	併設施設（非小売店舗）
	駐車場（来客用）
	駐輪場（来客用）
	荷さばき施設
	廃棄物保管施設
	その他施設
	来店車両ルート
	退店車両ルート
	歩行者・自転車ルート
 120° 	駐車場出入口視距範囲

※車両軌跡は、搬入車両の動線軌跡を示します。
 ※この図面は計画中のものであり、行政協議等により変更する可能性があります。

Project	ハローズ宇部モール 新設計画	No.	3
Title	配置図・平面図	Scale	1/1000