

海洋観測結果速報 (周防灘定線調査)

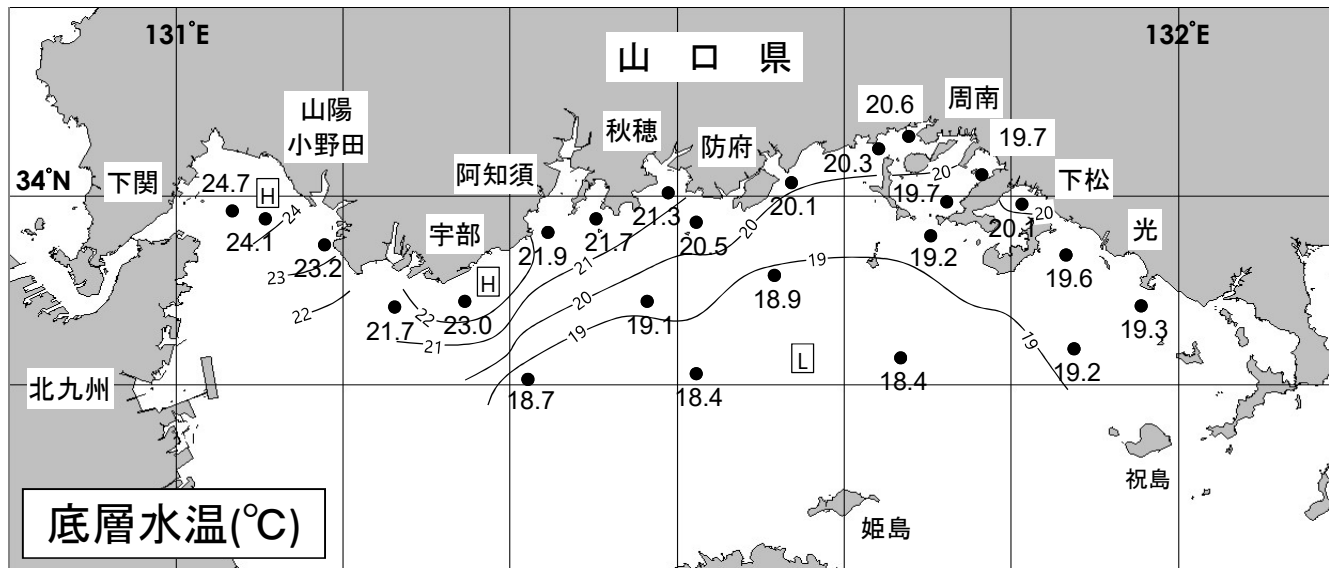
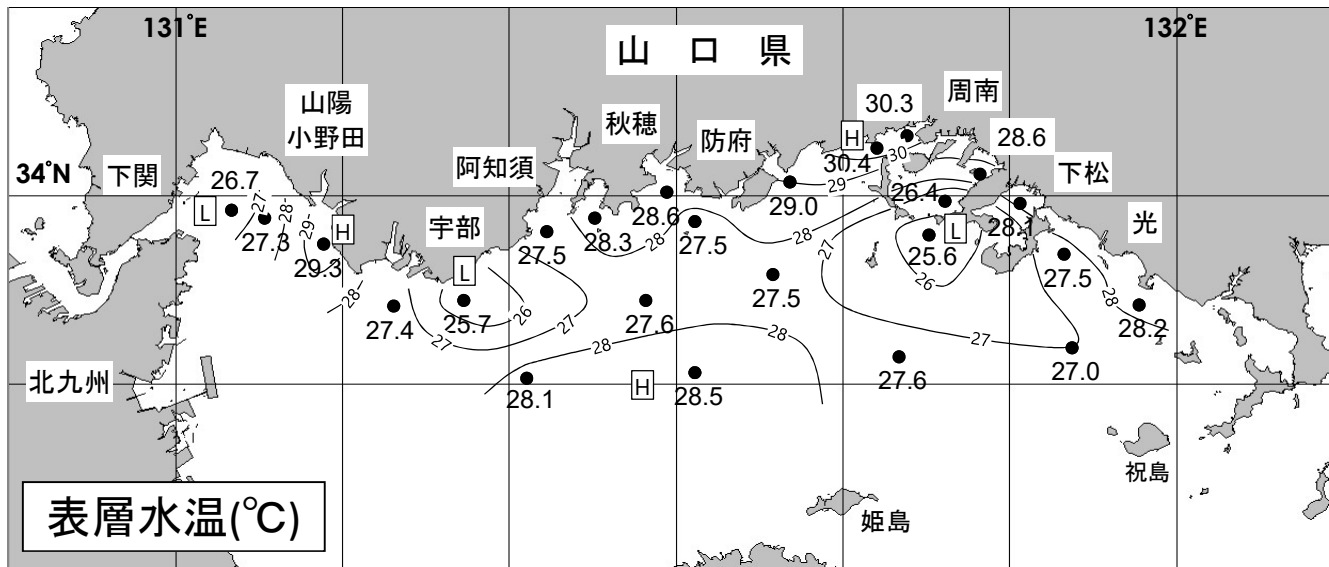
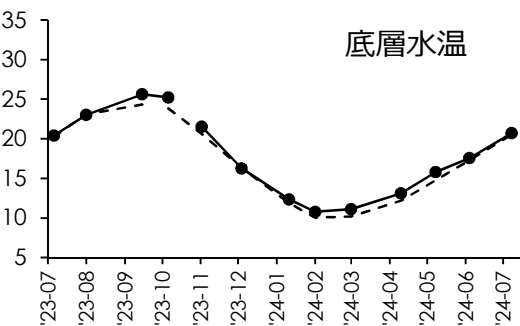
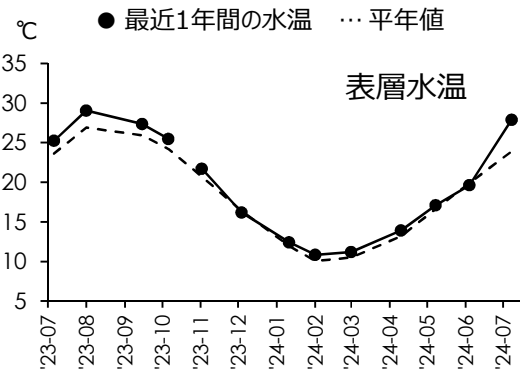
第4号 2024年7月8日 調査

山口県水産研究センター 内海研究部
TEL:083-984-2116 FAX:083-984-2209

1. 水温

※全調査点の平均値

	表層	底層
観測値	27.9 °C	20.7 °C
平年差	+4.0 °C	+0.2 °C
前年差	+2.7 °C	+0.3 °C



◎ 概況 平年に比べて、表層では「はなはだ高め」、底層では「高め基調の平年並み」でした。

◎ 詳細 調査点ごとにみると、表層では25.6～30.4°C (平年差+1.10～+6.2°C) の範囲、底層では18.4～24.7°C (平年差-0.6～+0.10°C) の範囲にあり、平年に比べて、表層では「かなり高め」～「はなはだ高め」、底層では「低め基調の平年並み」～「やや高め」でした。

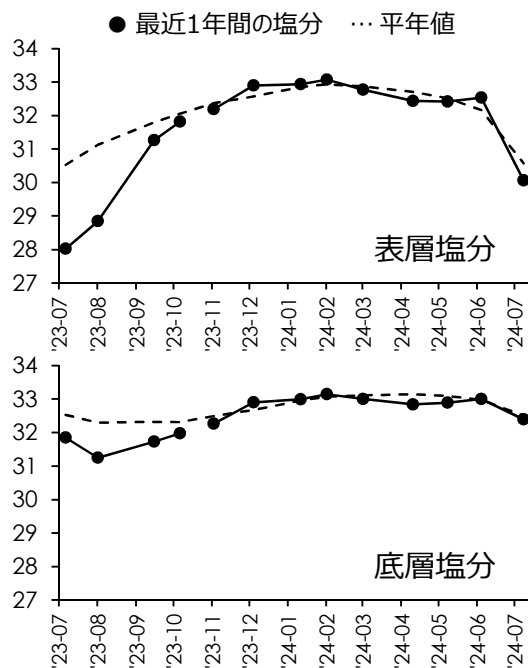
2. 塩分

◎ 概況 平年に比べて、表層では「低め基調の平年並み」、底層では「低め基調の平年並み」でした。

※全調査点の平均値

	表層	底層
観測値	30.06	32.39
平年差	-0.51	-0.12
前年差	+2.00	+0.50

◎ 詳細 調査点ごとにみると、表層では26.65～31.74の範囲、底層では31.32～32.98の範囲にあり、平年に比べて、表層では「かなり低め」～「高め基調の平年並み」、底層では「やや低め」～「高め基調の平年並み」でした。



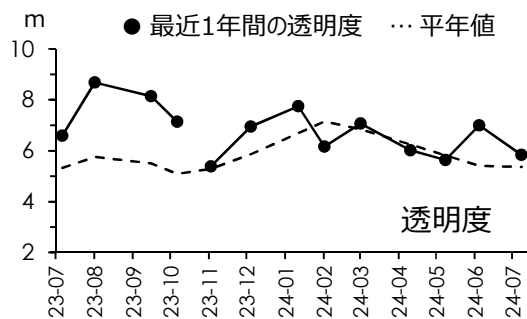
3. 透明度

◎ 概況 平年に比べて「高め基調の平年並み」でした。

※全調査点の平均値

	平均値
観測値	5.8 m
平年差	+0.5 m
前年差	-0.8 m

◎ 詳細 調査点ごとにみると、2.0～17.0mの範囲にあり、平年に比べて「やや低め」～「はなはだ高め」でした。



4. 赤潮・クラゲ等の情報

◎ 赤潮
赤潮の発生は確認されませんでした。

◎ クラゲ
所によりミズクラゲが確認されました。

◎ その他の情報



調査船「すおう」

5. お知らせ

- ◎ 周防灘定線調査は 毎月上旬に実施しています。
- ◎ 平年値における「平年」は 1991年(H3年)から2020年(R2年)までの30年間です。
- ◎ 「底層」は 海底から1m上の層 です。
- ◎ 次回の観測は 8月上旬 の予定です。天候などによって変更になる場合があります。
- ◎ 観測結果は 山口県のWEBサイト「海鳴りネットワーク」にも掲載しています。

海鳴りネットワーク



瀬戸内海側の水温・塩分