

令和4年度版

山口県の水道の現況

(令和4年4月1日～令和5年3月31日)

令和6年6月

山口県環境生活部生活衛生課

目次

I 用語の定義、諸元	1
II 水道普及状況の概要	
1 市町別水道普及率分布図表	3
2 市町別水道普及状況一覧表	5
3 水道普及率の推移	6
4 給水人口構成比及び給水人口構成比の推移	7
5 年度別給水人口の推移	8
6 年間給水量・有収水量の推移	9
7 水道施設の概要	10
III 上水道事業概要	
1 事業主体別の概要	12
2 年間取水量の水源別内訳	14
3 計画一日最大取水量	16
4 実績年間給水量の推移	18
5 実績年間有収水量の推移	20
6 需要用途別給水状況（年間有収水量）	22
7 供給単価及び給水原価の推移	24
8 財務状況（損益計算書）	26
9 財務状況（費用構成）	28
10 財務状況（費用構成比）	30
11 有収水量1 m ³ 当たり費用構成	32
12~15 管種別延長	34
16 上水道料金一覧表	42
IV 簡易水道事業概要	43
V 用水供給事業概要（広域水道）	
1 圏域及びブロック図（用水供給区域）	59
2 広域水道用水供給事業の概要	60
VI 専用水道概要	61

I 用語の定義、諸元

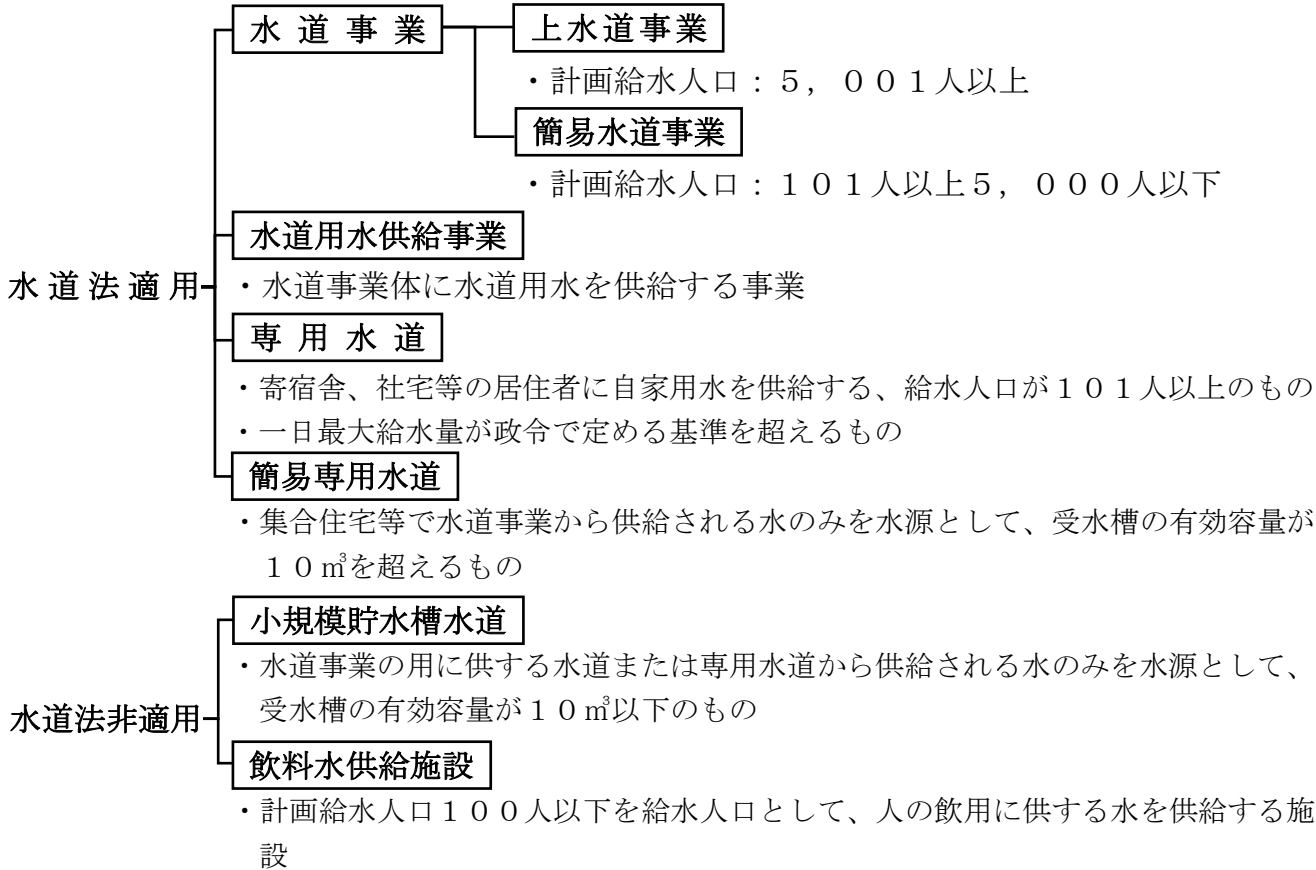
1 収録の範囲

本資料は、各水道事業体から提出された、厚生労働省所管「令和4年度水道統計調査」の内容を基礎とし、一部をその他の資料で補完し、取りまとめたものである。

2 調査対象期間

年間の実績値については、令和4年度（令和4年4月1日から令和5年3月31日まで）の実績とし、水道料金一覧表は令和6年4月1日現在とした。

3 水道の区分



4 普及率 (%) = $\frac{\text{現在給水人口 (上水道+簡易水道+専用水道 (自己水源に限る))}}{\text{行政区域内現在人口}} \times 100$

※行政区域内現在人口は、県総合企画部統計分析課調べによる。

5 原水の種別

ダム（直接・放流）.....ダ	湖	沼	水.....湖
表流水（自流）.....表	伏	流	水.....伏
浅井戸.....浅	深	井	戸.....深
他水道からの原水受水.....受	湧		水.....湧
他水道からの浄水受水.....浄			

6 上水道浄水施設の種別

緩速ろ過.....緩	急速ろ過.....急
消毒のみ.....消	膜ろ過.....膜

7 配水方式（簡易水道のみ）

自然流下..... 自然
ポンプ加圧..... 加圧
自然流下、ポンプ加圧の併用..... 併用

8 給水内容

有収水量：料金収入の対象になった水量
有効水量：有収水量＋有効無収水量
有効無収水量：公衆トイレ、公衆飲料水、消火用水等

一人一日平均給水量：
$$\frac{\text{年間給水量} - \text{年間分水量}}{\text{年間日数} \cdot \text{現在給水人口}}$$

9 経営の種別（簡易水道のみ）

公 営..... 市営、町営に区分

10 供給単価、給水原価

供給単価 =
$$\frac{\text{給水収益}}{\text{年間総有収水量}}$$

平成25年度以前

給水原価 =
$$\frac{\text{経常費用} - (\text{受託工事費} + \text{材料及び不用品売却原価} + \text{附帯事業費})}{\text{年間総有収水量}}$$

平成26年度以降

給水原価 =
$$\frac{\text{経常費用} - (\text{受託工事費} + \text{材料及び不用品売却原価} + \text{附帯事業費}) - \text{長期前受金戻入}}{\text{年間総有収水量}}$$

11 比 率

負荷率（%） =
$$\frac{\text{1日平均給水量} + \text{1日平均分水量}}{\text{1日最大給水量} + \text{1日最大分水量}} \times 100$$

有効率（%） =
$$\frac{\text{年間有効水量} + \text{年間分水有効水量}}{\text{年間給水量} + \text{年間分水量}} \times 100$$

有収率（%） =
$$\frac{\text{年間有収水量} + \text{年間分水有収水量}}{\text{年間給水量} + \text{年間分水量}} \times 100$$

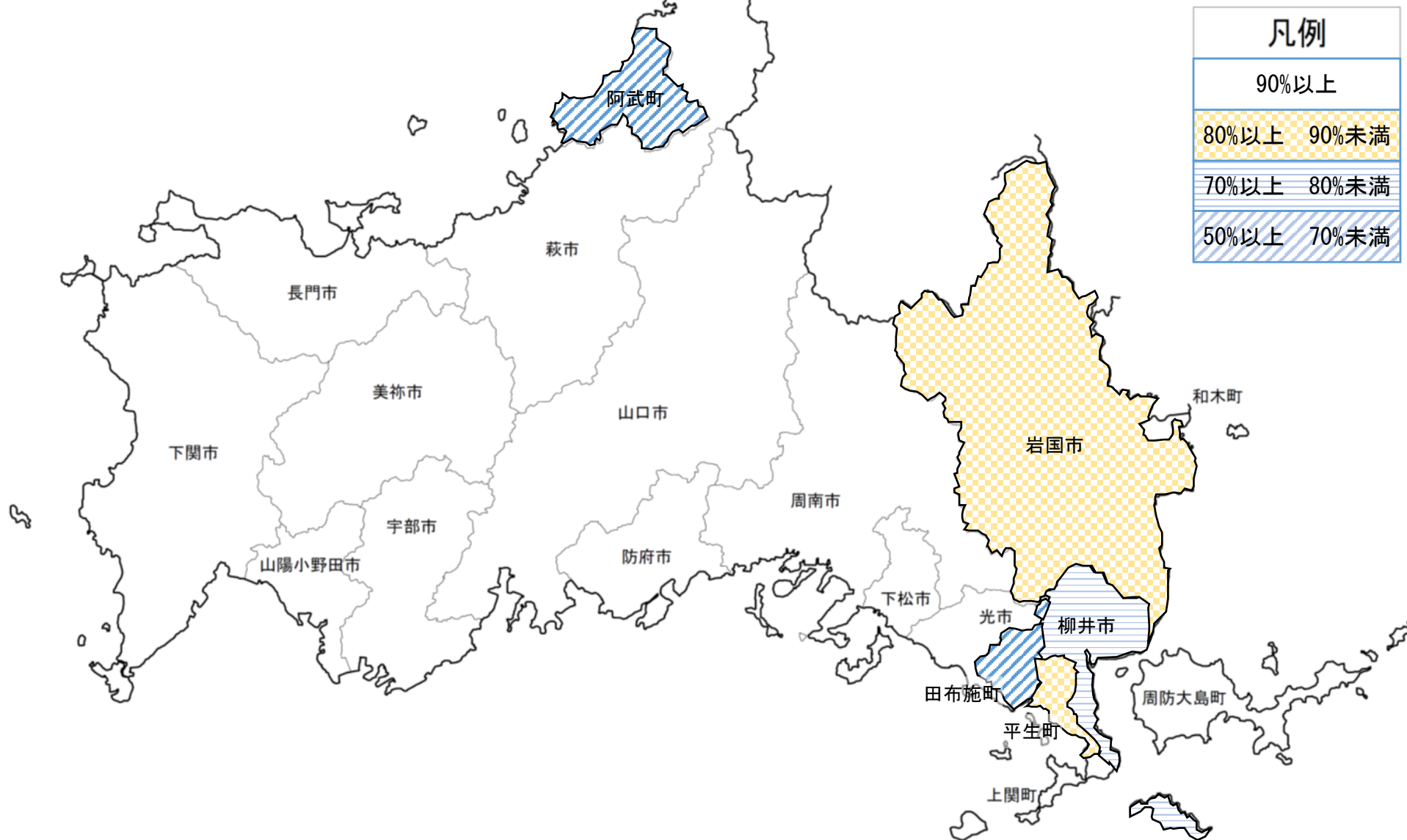
（注）負荷率とは、施設が有効に利用されているかどうかを判断するもの。

12 その他

端数処理については四捨五入を原則としているので、計と一致しない場合がある。

II 水道普及状況の概要

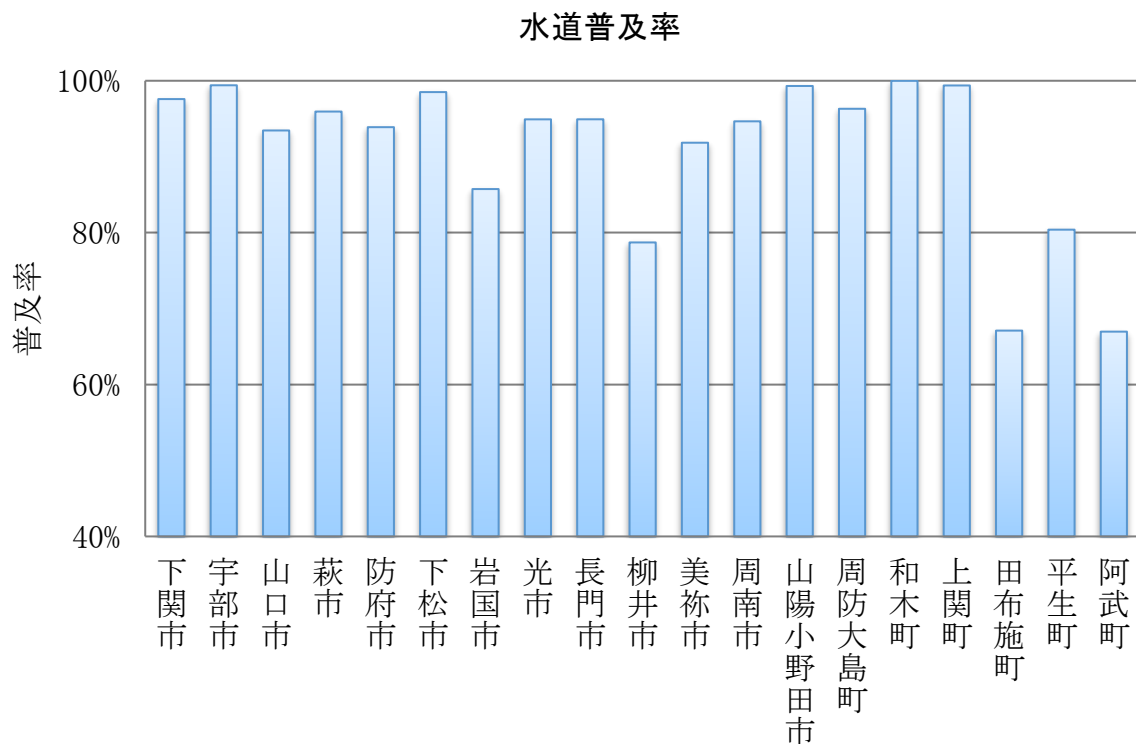
1 市町別水道普及率分布図



10km

【水道普及率一覽】

普及率	該 当 市 町
90%以上	和木町 (100.0%)、宇部市 (99.4%)、上関町 (99.4%)、 山陽小野田市 (99.3%)、下松市 (98.5%)、下関市 (97.6%)、 周防大島町 (96.3%)、萩市 (95.9%)、長門市 (94.9%)、光市 (94.9%)、 周南市 (94.7%)、防府市 (93.9%)、山口市 (93.5%)、美祢市 (91.8%) 14 市町
90%未満 80%以上	岩国市 (85.7%)、平生町 (80.4%) 2 市町
80%未満 70%以上	柳井市 (78.7%) 1 市
70%未満 50%以上	田布施町 (67.1%)、阿武町 (67.0%) 2 町
	19 市町 (県全体 94.3%)

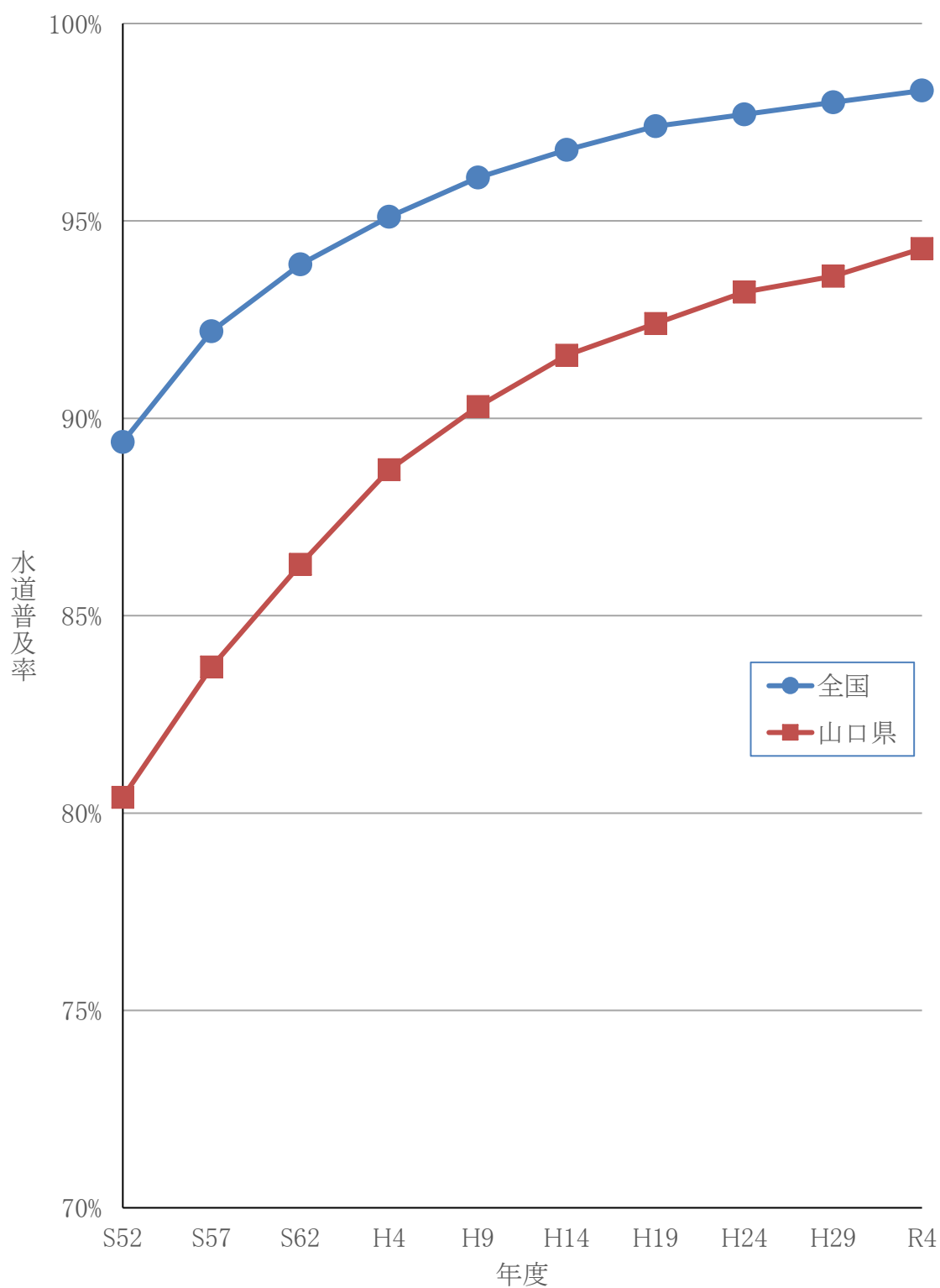


2 市町別水道普及状況一覧表

区分 市町名	行政区域内 総人口 (人)	上水道		簡易水道		専用水道 (自己水源のみ)		計		普及率(%)			
		箇所数 (箇所)	現在 給水人口 (人)	箇所数 (箇所)	現在 給水人口 (人)	箇所数 (箇所)	現在 給水人口 (人)	箇所数 (箇所)	現在 給水人口 (人)	令和 2年度	令和 3年度	令和 4年度	
下関市	245,823	1	239,387	-	-	4	500	5	239,887	97.2	97.2	97.6	
宇部市	158,938	1	157,984	-	-	-	-	1	157,984	99.7	99.4	99.4	
山口市	190,981	1	171,959	7	3,964	6	2,550	14	178,473	92.9	93.1	93.5	
萩市	42,207	1	40,494	-	-	1	-	2	40,494	95.7	95.9	95.9	
防府市	112,003	1	105,032	-	-	2	122	3	105,154	93.7	93.8	93.9	
下松市	55,477	1	54,338	1	309	1	-	3	54,647	98.4	98.5	98.5	
岩国市	124,325	1	105,646	1	107	12	841	14	106,594	85.2	85.4	85.7	
光市	48,489	1	46,024	-	-	-	-	1	46,024	94.7	94.9	94.9	
長門市	30,659	1	28,816	1	280	2	6	4	29,102	94.6	94.8	94.9	
柳井市	29,483	1	22,909	1	239	1	58	3	23,206	77.9	78.1	78.7	
美祢市	21,919	1	20,130	-	-	-	-	1	20,130	92.3	92.7	91.8	
周南市	133,501	1	126,365	-	-	3	-	4	126,365	93.9	94.3	94.7	
山陽小野田市	58,311	1	57,909	-	-	-	-	1	57,909	99.3	99.3	99.3	
市部計	1,252,116	13	1,176,993	11	4,899	32	4,077	56	1,185,969	94.4	94.5	94.7	
周防大島町	13,559	1	13,058	-	-	-	-	1	13,058	93.9	94.3	96.3	
和木町	5,714	1	4,124	1	1,589	1	-	3	5,713	100.0	100.0	100.0	
上関町	2,085	-	-	3	2,072	-	-	3	2,072	99.4	99.4	99.4	
田布施町	13,918	1	9,289	-	-	1	50	2	9,339	65.0	66.1	67.1	
平生町	11,387	1	9,143	-	-	1	11	2	9,154	78.4	79.5	80.4	
阿武町	2,909	-	-	1	1,948	-	-	1	1,948	65.5	66.0	67.0	
町部計	49,572	※	2	35,614	5	5,609	3	61	41,284	81.7	82.3	83.3	
全県計	1,301,688	※	15	1,212,607	16	10,508	35	4,138	67	1,227,253	93.9	94.0	94.3

※ 上水道の町部計及び全県計については、和木町の上水道の区域は岩国市の上水道の区域に含まれるため、また、田布施町と平生町は「田布施・平生水道企業団」が1つの事業として運営しているため、事業主体別の計とは一致しない。

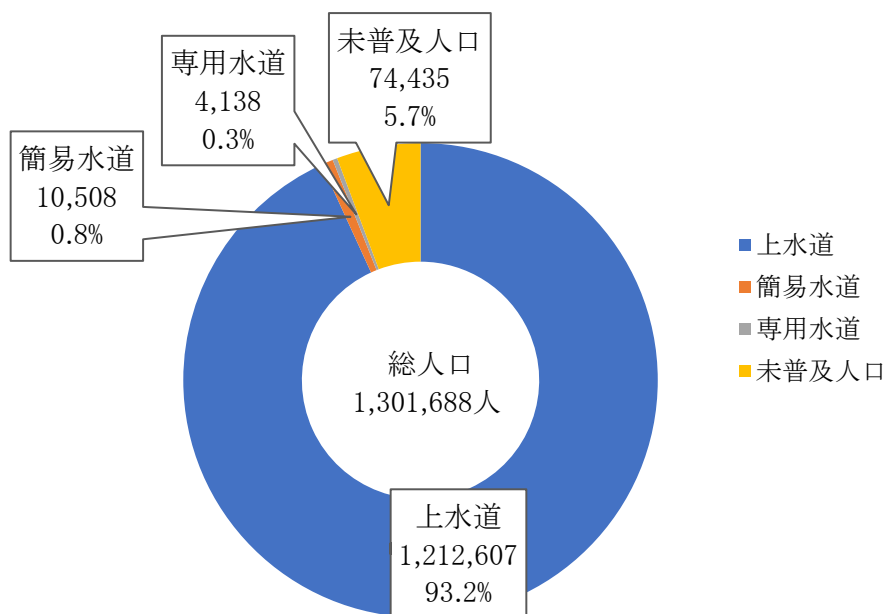
3 水道普及率の推移



年度	S52	S57	S62	H4	H9	H14	H19	H24	H29	R4
全国	89.4%	92.2%	93.9%	95.1%	96.1%	96.8%	97.4%	97.7%	98.0%	98.3%
山口県	80.4%	83.7%	86.3%	88.7%	90.3%	91.6%	92.4%	93.2%	93.6%	94.3%

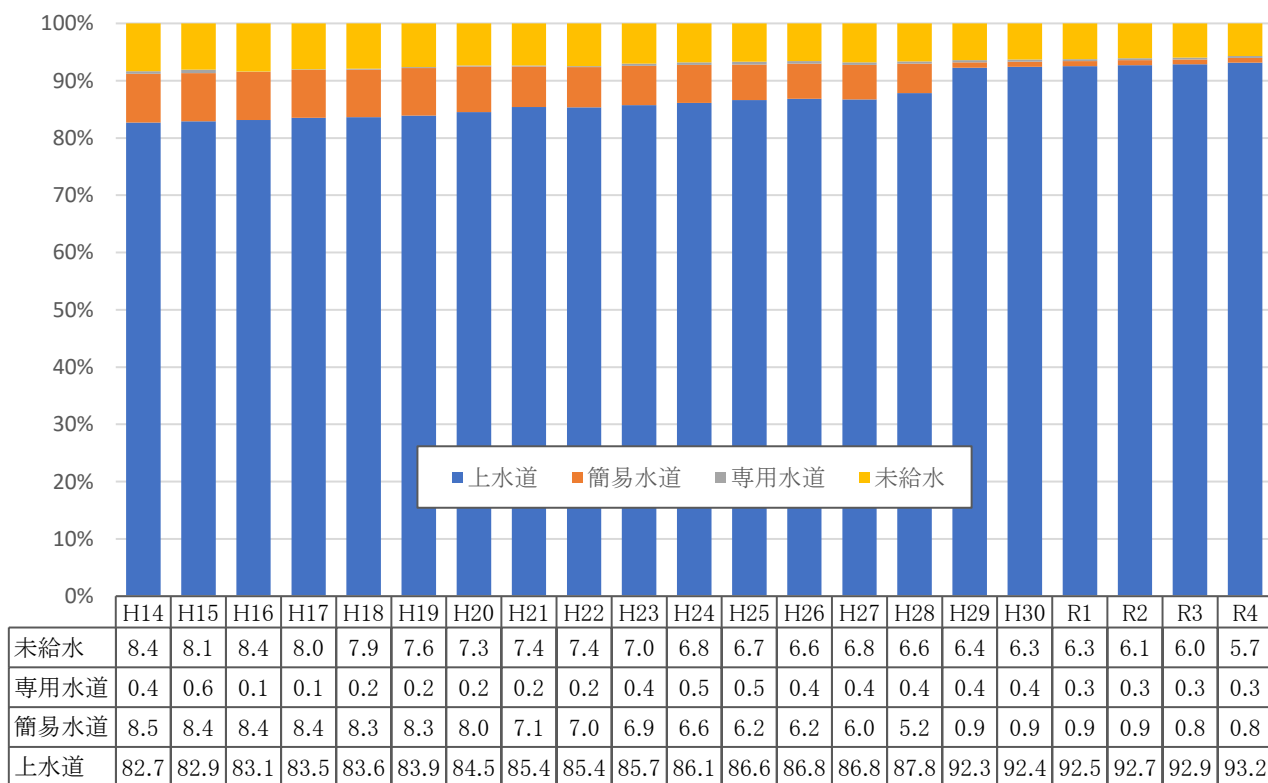
4 給水人口構成比及び給水人口構成比の推移

(1) 給水人口構成比 (令和5年3月31日現在)



(2) 年度別給水人口構成比の推移

(単位: %)



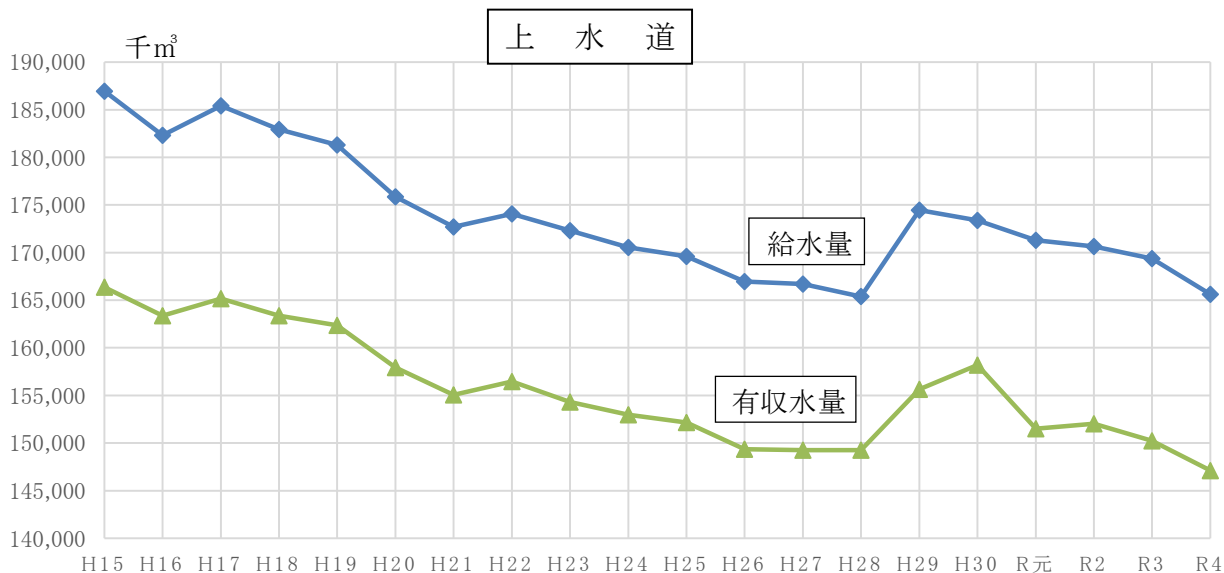
5 年度別給水人口の推移

(単位:人)

年度	上水道	簡易水道	専用水道	合計	総人口
H14	1,247,994	128,415	6,148	1,382,557	1,508,887
H15	1,246,670	126,367	8,590	1,381,627	1,503,357
H16	1,243,092	125,613	1,515	1,370,220	1,495,494
H17	1,239,607	124,183	1,507	1,365,297	1,484,493
H18	1,233,710	122,100	2,527	1,358,337	1,475,049
H19	1,229,527	121,257	2,499	1,353,283	1,465,226
H20	1,231,632	116,196	2,553	1,350,381	1,457,299
H21	1,237,750	102,606	2,677	1,343,033	1,449,649
H22	1,232,549	100,988	2,845	1,336,382	1,443,952
H23	1,228,906	98,617	5,319	1,332,842	1,433,588
H24	1,224,440	94,519	6,651	1,325,610	1,422,010
H25	1,221,884	87,911	6,801	1,316,596	1,411,067
H26	1,215,178	86,222	5,708	1,307,108	1,399,520
H27	1,210,979	84,200	5,463	1,300,642	1,395,927
H28	1,215,556	71,448	5,465	1,292,469	1,384,057
H29	1,265,118	12,636	5,310	1,283,064	1,371,019
H30	1,255,367	12,244	5,529	1,273,140	1,358,607
R1	1,244,461	11,811	4,505	1,260,777	1,345,017
R2	1,236,003	11,474	4,477	1,251,954	1,333,292
R3	1,222,305	10,830	4,330	1,237,465	1,315,949
R4	1,212,607	10,508	4,138	1,227,253	1,301,688

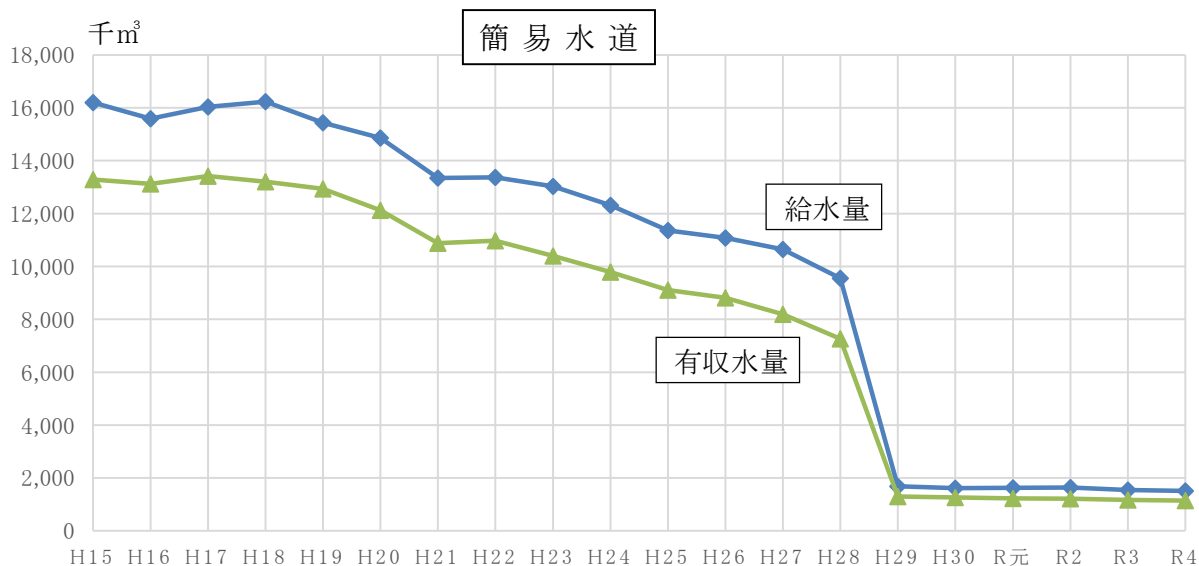
※専用水道は、自己水源によるもののみ

6 年間給水量・有収水量の推移



	H15	H16	H17	H18	H19	H20	H21	H22	H23	H24
給水量(千 m^3)	186,958	182,319	185,399	182,924	181,318	175,873	172,706	174,066	172,304	170,552
伸率(H15年比)	100.00%	97.52%	99.17%	97.84%	96.98%	94.07%	92.38%	93.10%	92.16%	91.22%
有収水量(千 m^3)	166,357	163,368	165,174	163,361	162,378	157,912	155,067	156,452	154,308	152,957
伸率(H15年比)	100.00%	98.20%	99.29%	98.20%	97.61%	94.92%	93.21%	94.05%	92.76%	91.95%

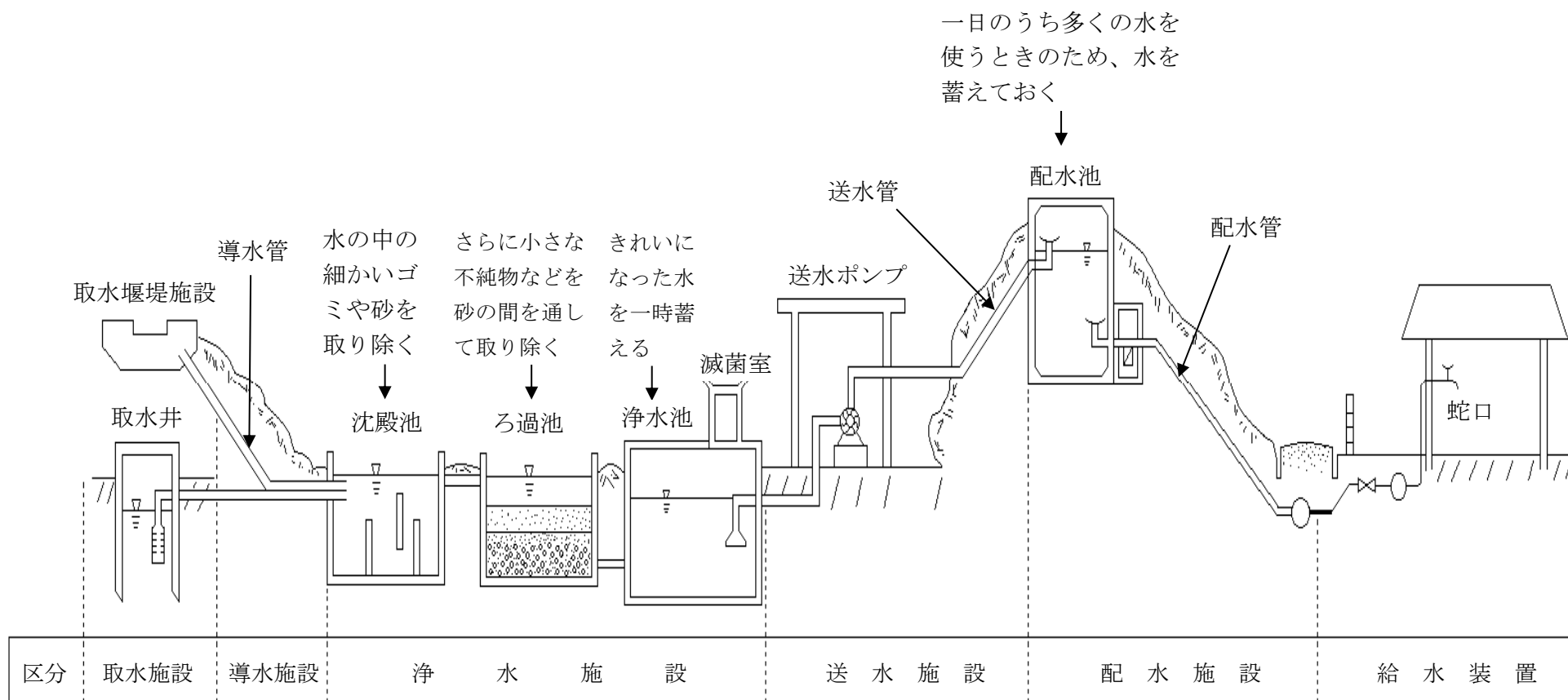
	H25	H26	H27	H28	H29	H30	R元	R2	R3	R4
給水量(千 m^3)	169,598	166,960	166,695	165,379	174,452	173,393	171,294	170,647	169,369	165,614
伸率(H15年比)	90.71%	89.30%	89.16%	88.46%	93.31%	92.74%	91.62%	91.28%	90.59%	88.58%
有収水量(千 m^3)	152,146	149,364	149,241	149,243	155,637	158,186	151,493	152,022	150,226	147,120
伸率(H15年比)	91.46%	89.79%	89.71%	89.71%	93.56%	95.09%	91.06%	91.38%	90.30%	88.44%



	H15	H16	H17	H18	H19	H20	H21	H22	H23	H24
給水量(千 m^3)	16,203	15,585	16,036	16,234	15,441	14,859	13,342	13,372	13,025	12,312
伸率(H15年比)	100.00%	96.19%	98.97%	100.19%	95.30%	91.71%	82.34%	82.53%	80.39%	75.99%
有収水量(千 m^3)	13,294	13,124	13,421	13,206	12,931	12,126	10,885	10,973	10,405	9,788
伸率(H15年比)	100.00%	98.72%	100.96%	99.34%	97.27%	91.21%	81.88%	82.54%	78.27%	73.63%

	H25	H26	H27	H28	H29	H30	R元	R2	R3	R4
給水量(千 m^3)	11,359	11,084	10,646	9,557	1,683	1,617	1,624	1,635	1,549	1,509
伸率(H15年比)	70.10%	68.41%	65.70%	58.98%	10.39%	9.98%	10.02%	10.09%	9.56%	9.31%
有収水量(千 m^3)	9,105	8,819	8,189	7,260	1,300	1,263	1,224	1,216	1,168	1,141
伸率(H15年比)	68.49%	66.34%	61.60%	54.61%	9.78%	9.50%	9.21%	9.15%	8.79%	8.58%

7 水道施設の概要（水道の水ができるまで）



Ⅲ 上水道事業概要

1 上水道事業主体別の概要 (1/2)

事業主体名	創設許可年月	事業計画認可年月日	計画給水人口 (人)	給水区域内人口 (人)	現在給水人口 (人)	計画一日最大給水量 (m ³)	原水の種別	浄水施設の種別
下関市	M34.2	H29.6.8	258,000	244,164	239,387	107,200	ダ表浅深	緩21 急35 消3 膜4
宇部市	T13.3	H23.3.29	162,524	158,687	157,984	62,721	ダ表伏受	緩8 急24
山口市	S9.7	R4.6.3	174,000	180,613	171,959	61,700	ダ浅	急12 消5
萩市	S9.3	H29.3.10	45,000	41,147	40,494	24,000	ダ表伏浅深	緩3 急27 消31 膜2
防府市	S24.5	H30.3.23	107,210	111,594	105,032	40,622	ダ伏浅	消5
下松市	S25.12	S56.1.16	79,000	54,998	54,338	82,000	ダ浅	急11
岩国市	S12.7	H30.10.17	117,500	117,871	109,770	64,300	表浅深浄	緩19 急36 消4 膜3
光市	S23.11	H31.2.28	48,300	47,897	46,024	41,500	伏	急4 消1
長門市	S29.12	H30.5.11	31,460	29,708	28,816	13,374	ダ湖伏浅深湧	緩6 急14 消7 膜3
柳井市	S11.7	R4.6.2	23,720	26,326	22,909	11,070	浄	
美祢市	S32.4	R2.3.16	21,270	20,582	20,130	15,860	浅	緩4 急22 消7
周南市	S13.10	R5.3.1	132,000	133,423	126,365	62,300	ダ表伏浅深	緩15 急26 消1 膜2
山陽小野田市	S3.12	R3.3.26	60,670	58,194	57,909	33,800	ダ表伏浅深受	急26 消1
周防大島町	H28.11	R2.3.16	14,805	13,447	13,058	7,850	浅深浄	急1 消3
田布施・平生水道(企)	S43.4	H27.3.5	32,915	24,789	18,432	16,495	伏浅深浄	急5
合計			1,308,374	1,263,440	1,212,607	644,792		

1 上水道事業主体別の概要 (2/2)

事業主体名	実績最大給水量		実績平均給水量		負荷率 (%)	実績年間 給水量 (千 m^3)	実績有 効水 量 (千 m^3)	実績有 収水 量 (千 m^3)	有効率	有収率	水質 検査 機関
	一日 最大 (m^3)	一人 一日 最大 (ℓ)	一日 平均 (m^3)	一人 一日 平均 (ℓ)							
下 関 市	98,493	411.44	82,605	345.07	83.87%	30,151	27,438	26,516	91.00%	87.94%	自己検査
宇 部 市	76,258	482.69	52,773	334.04	69.20%	19,262	18,120	17,514	94.07%	90.93%	自己検査 登録機関
山 口 市	63,627	370.01	52,627	306.04	82.71%	19,209	18,660	18,087	97.14%	94.16%	自己検査
萩 市	25,920	640.09	17,605	434.76	67.92%	6,426	5,197	4,917	80.87%	76.52%	登録機関
防 府 市	37,674	358.69	34,452	328.01	91.45%	12,575	12,038	11,664	95.73%	92.76%	登録機関
下 松 市	45,056	829.18	36,025	662.98	79.96%	13,149	12,325	12,317	93.73%	93.67%	共同検査
岩 国 市	51,753	471.47	41,337	376.58	79.87%	15,088	13,560	13,520	89.87%	89.61%	自己検査
光 市	29,104	632.37	25,258	548.80	86.79%	9,219	8,091	8,026	87.76%	87.06%	共同検査
長 門 市	16,803	583.11	12,690	440.38	75.52%	4,632	3,445	3,440	74.37%	74.27%	登録機関
柳 井 市	11,210	489.33	8,386	366.06	74.81%	3,061	2,820	2,700	92.13%	88.21%	他事業者 委託
美 祢 市	15,181	754.15	8,504	422.45	56.02%	3,104	2,496	2,496	80.41%	80.41%	登録機関
周 南 市	60,800	481.15	46,164	365.32	75.93%	16,850	15,665	15,201	92.97%	90.21%	共同検査
山陽小野田市	28,854	498.26	22,984	396.90	79.66%	8,389	7,718	7,128	92.00%	84.97%	自己検査 登録機関
周防大島町	7,233	553.91	5,233	400.75	72.35%	1,910	1,346	1,283	70.47%	67.17%	他事業者 委託
田布施・平生 水道(企)	9,549	518.07	7,093	384.82	74.28%	2,589	2,380	2,311	91.93%	89.26%	他事業者 委託
合 計	577,515	8,073.92	30,249	407.53	76.69%	165,614	151,299	147,120	91.36%	88.83%	

2 上水道年間取水量の水源別内訳 (1/2)

(単位:千m³)

事業主体名	年間取水量	地 表 水			
		ダム直接	ダム放流	湖沼水	表流水自流
下 関 市	34,123	8,607	22,561	-	1,083
宇 部 市	20,847	-	-	-	184
山 口 市	19,834	-	9,877	-	-
萩 市	6,641	265	-	-	88
防 府 市	12,576	-	-	-	-
下 松 市	13,214	13,214	-	-	-
岩 国 市	15,978	-	-	-	14,321
光 市	9,708	-	-	-	-
長 門 市	4,726	210	162	456	-
柳 井 市	3,069	-	-	-	-
美 祢 市	4,009	-	-	-	-
周 南 市	18,165	16,260	297	-	574
山陽小野田市	9,769	1,232	-	-	2,207
周防大島町	1,910	-	-	-	-
田布施・平生 水道(企)	2,881	-	-	-	-
合 計	177,450	39,788	32,897	456	18,457

2 上水道年間取水量の水源別内訳 (2/2)

(単位:千m³)

事業主体名	地 下 水			原水受水	浄水受水	その他
	伏流水	浅井戸水	深井戸水			
下関市	-	1,866	6	-	-	-
宇部市	4,690	-	-	15,973	-	-
山口市	-	9,957	-	-	-	-
萩市	5,413	642	233	-	-	-
防府市	2,955	9,621	-	-	-	-
下松市	-	-	-	-	-	-
岩国市	-	960	639	-	58	-
光市	9,708	-	-	-	-	-
長門市	1,500	2,295	55	-	-	48
柳井市	-	-	-	-	3,069	-
美祢市	-	4,009	-	-	-	-
周南市	954	63	17	-	-	-
山陽小野田市	16	592	-	5,722	-	-
周防大島町	-	1	10	-	1,899	-
田布施・平生水道(企)	808	458	1	-	1,614	-
合計	26,044	30,464	961	21,695	6,640	48

3 上水道計画一日最大取水量 (1/2)

(単位:m³)

事業主体名	合計	地 表 水			
		ダム直接	ダム放流	湖 水	表流水自流
下 関 市	178,551	54,783	108,000	-	5,017
宇 部 市	124,700	12,300	-	-	24,000
山 口 市	67,529	-	32,499	-	-
萩 市	34,566	1,216	-	-	785
防 府 市	88,000	-	27,500	-	-
下 松 市	84,000	40,000	40,000	-	-
岩 国 市	88,892	-	-	-	83,042
光 市	50,000	-	-	-	-
長 門 市	17,607	734	650	1,270	-
柳 井 市	11,565	-	-	-	-
美 祢 市	17,122	-	-	-	-
周 南 市	72,125	51,471	6,310	-	8,274
山陽小野田市	48,430	4,500	-	-	13,000
周防大島町	8,349	-	-	-	-
田布施・平生 水道(企)	17,370	-	-	-	-
合 計	908,806	165,004	214,959	1,270	134,118

3 上水道計画一日最大取水量 (2/2)

(単位: m³)

事業主体名	地 下 水			原水受水	浄水受水	その他
	伏流水	浅井戸水	深井戸水			
下 関 市	-	10,425	326	-	-	-
宇 部 市	20,400	-	-	68,000	-	-
山 口 市	-	35,030	-	-	-	-
萩 市	26,101	4,594	1,870	-	-	-
防 府 市	27,500	33,000	-	-	-	-
下 松 市	-	4,000	-	-	-	-
岩 国 市	-	3,230	2,290	-	330	-
光 市	50,000	-	-	-	-	-
長 門 市	5,970	7,946	782	-	-	255
柳 井 市	-	-	-	-	11,565	-
美 祢 市	-	17,122	-	-	-	-
周 南 市	5,676	290	104	-	-	-
山陽小野田市	7,200	2,800	30	20,900	-	-
周防大島町	-	33	101	-	8,215	-
田布施・平生 水道(企)	2,500	9,200	20	-	5,650	-
合 計	145,347	127,670	5,523	88,900	25,760	255

4 上水道実績年間給水量の推移 (1/2)

事業主体名	H30		R1		R2	
	水 量 (千m ³)	伸 率	水 量 (千m ³)	伸 率	水 量 (千m ³)	伸 率
下 関 市	31,899	▲ 1.3%	32,020	0.4%	31,551	▲ 1.5%
宇 部 市	20,533	▲ 0.8%	19,658	▲ 4.3%	19,862	1.0%
山 口 市	19,540	0.8%	19,375	▲ 0.8%	19,402	0.1%
萩 市	6,661	▲ 1.4%	6,714	0.8%	6,870	2.3%
防 府 市	12,991	0.5%	12,885	▲ 0.8%	13,092	1.6%
下 松 市	14,182	▲ 3.7%	13,515	▲ 4.7%	13,693	1.3%
岩 国 市	15,818	▲ 0.8%	15,984	1.0%	15,746	▲ 1.5%
光 市	9,513	3.3%	9,363	▲ 1.6%	8,989	▲ 4.0%
長 門 市	4,903	0.5%	4,650	▲ 5.2%	4,583	▲ 1.4%
柳 井 市	3,254	0.2%	3,148	▲ 3.3%	3,146	▲ 0.1%
美 祢 市	3,343	▲ 3.5%	3,225	▲ 3.5%	3,206	▲ 0.6%
周 南 市	17,440	0.7%	17,429	▲ 0.1%	17,237	▲ 1.1%
山陽小野田市	8,636	0.4%	8,533	▲ 1.2%	8,468	▲ 0.8%
周防大島町	1,949	▲ 9.9%	2,114	8.5%	2,208	4.4%
田布施・平生 水道(企)	2,731	▲ 3.3%	2,681	▲ 1.8%	2,594	▲ 3.2%
合 計	173,393	▲ 0.6%	171,294	▲ 1.2%	170,647	▲ 0.4%

4 上水道実績年間給水量の推移 (2/2)

事業主体名	R3		R4	
	水 量 (千m ³)	伸 率	水 量 (千m ³)	伸 率
下 関 市	31,084	▲ 1.5%	30,151	▲ 3.0%
宇 部 市	19,410	▲ 2.3%	19,262	▲ 0.8%
山 口 市	19,354	▲ 0.2%	19,209	▲ 0.7%
萩 市	6,501	▲ 5.4%	6,426	▲ 1.2%
防 府 市	12,729	▲ 2.8%	12,575	▲ 1.2%
下 松 市	13,905	1.5%	13,149	▲ 5.4%
岩 国 市	15,344	▲ 2.6%	15,088	▲ 1.7%
光 市	9,349	4.0%	9,219	▲ 1.4%
長 門 市	4,670	1.9%	4,632	▲ 0.8%
柳 井 市	3,085	▲ 1.9%	3,061	▲ 0.8%
美 祢 市	3,167	▲ 1.2%	3,104	▲ 2.0%
周 南 市	17,664	2.5%	16,850	▲ 4.6%
山陽小野田市	8,493	0.3%	8,389	▲ 1.2%
周防大島町	2,044	▲ 7.4%	1,910	▲ 6.6%
田布施・平生 水道(企)	2,597	0.1%	2,589	▲ 0.3%
合 計	169,396	▲ 0.7%	165,614	▲ 2.2%

5 上水道実績年間有収水量の推移 (1/2)

事業主体名	H30		R1		R2	
	水 量 (千m ³)	伸 率	水 量 (千m ³)	伸 率	水 量 (千m ³)	伸 率
下 関 市	28,125	▲ 1.5%	27,801	▲ 1.2%	27,696	▲ 0.4%
宇 部 市	18,395	▲ 0.9%	18,097	▲ 1.6%	18,185	0.5%
山 口 市	18,385	0.2%	18,284	▲ 0.5%	18,423	0.8%
萩 市	5,355	▲ 2.3%	5,175	▲ 3.4%	5,073	▲ 2.0%
防 府 市	11,943	0.6%	11,875	▲ 0.6%	11,984	0.9%
下 松 市	13,034	▲ 4.1%	12,570	▲ 3.6%	12,795	1.8%
岩 国 市	14,363	▲ 0.6%	14,133	▲ 1.6%	14,161	0.2%
光 市	8,400	0.8%	8,267	▲ 1.6%	7,997	▲ 3.3%
長 門 市	3,737	▲ 1.6%	3,589	▲ 4.0%	3,569	▲ 0.6%
柳 井 市	2,784	▲ 0.6%	2,720	▲ 2.3%	2,746	1.0%
美 祢 市	2,646	▲ 3.0%	2,581	▲ 2.5%	2,577	▲ 0.2%
周 南 市	15,550	▲ 1.1%	15,310	▲ 1.5%	15,666	2.3%
山陽小野田市	7,416	▲ 0.4%	7,292	▲ 1.7%	7,306	0.2%
周防大島町	1,333	▲ 12.8%	1,395	4.7%	1,491	6.9%
田布施・平生 水道(企)	2,468	0.5%	2,404	▲ 2.6%	2,353	▲ 2.1%
合 計	153,934	▲ 1.1%	151,493	▲ 1.6%	152,022	0.3%

5 上水道実績年間有収水量の推移 (2/2)

事業主体名	R3		R4	
	水 量 (千m ³)	伸 率	水 量 (千m ³)	伸 率
下 関 市	27,207	▲ 1.8%	26,516	▲ 2.5%
宇 部 市	17,834	▲ 1.9%	17,514	▲ 1.8%
山 口 市	18,270	▲ 0.8%	18,087	▲ 1.0%
萩 市	4,983	▲ 1.8%	4,917	▲ 1.3%
防 府 市	11,777	▲ 1.7%	11,664	▲ 1.0%
下 松 市	12,971	1.4%	12,317	▲ 5.0%
岩 国 市	13,804	▲ 2.5%	13,520	▲ 2.1%
光 市	8,138	1.8%	8,026	▲ 1.4%
長 門 市	3,508	▲ 1.7%	3,440	▲ 1.9%
柳 井 市	2,716	▲ 1.1%	2,700	▲ 0.6%
美 祢 市	2,548	▲ 1.1%	2,496	▲ 2.0%
周 南 市	15,511	▲ 1.0%	15,201	▲ 2.0%
山陽小野田市	7,250	▲ 0.8%	7,128	▲ 1.7%
周防大島町	1,371	▲ 8.0%	1,283	▲ 6.4%
田布施・平生 水道(企)	2,338	▲ 0.6%	2,311	▲ 1.2%
合 計	150,226	▲ 1.2%	147,120	▲ 2.1%

6 上水道需要用途別給水状況（年間有収水量）（1/2）

事業主体名	生活用	構成比	業務用	構成比
	(千m ³)		(千m ³)	
下関市	19,284	72.73%	5,943	22.41%
宇部市	12,617	72.04%	3,741	21.36%
山口市	-	-	-	-
萩市	3,577	72.75%	997	20.28%
防府市	8,685	74.46%	2,455	21.05%
下松市	4,821	39.14%	1,229	9.98%
岩国市	10,117	74.83%	1,868	13.82%
光市	3,935	49.03%	774	9.64%
長門市	2,451	71.25%	334	9.71%
柳井市	-	-	-	-
美祢市	-	-	-	-
周南市	10,065	66.21%	2,873	18.90%
山陽小野田市	5,011	70.30%	980	13.75%
周防大島町	938	73.11%	319	24.86%
田布施・平生水道（企）	-	-	-	-
合計	81,501	67.06%	21,513	17.70%

6 上水道需要用途別給水状況（年間有収水量）（2/2）

事業主体名	工場用		その他		計 (千m ³)
	(千m ³)	構成比	(千m ³)	構成比	
下関市	1,286	4.85%	3	0.01%	26,516
宇部市	1,149	6.56%	7	0.04%	17,514
山口市	-	-	-	-	-
萩市	6	0.12%	337	6.85%	4,917
防府市	523	4.48%	1	0.01%	11,664
下松市	6,263	50.85%	4	0.03%	12,317
岩国市	1,422	10.52%	113	0.84%	13,520
光市	3,314	41.29%	3	0.04%	8,026
長門市	655	19.04%	-	-	3,440
柳井市	-	-	-	-	-
美祢市	-	-	-	-	-
周南市	2,160	14.21%	103	0.68%	15,201
山陽小野田市	1,088	15.26%	49	0.69%	7,128
周防大島町	0	0.00%	26	2.03%	1,283
田布施・平生水道（企）	-	-	-	-	-
合計	17,866	14.70%	646	0.53%	121,526

7 上水道供給単価及び給水原価の推移 (1/2)

(単位:円/m³)

事業主体名	供給単価				
	H30	R1	R2	R3	R4
下 関 市	196.38	196.52	184.56	195.15	185.62
宇 部 市	188.10	188.06	186.43	187.07	175.38
山 口 市	171.44	171.26	169.60	169.51	169.94
萩 市	125.24	125.70	125.39	125.90	126.59
防 府 市	159.26	159.27	158.51	158.48	158.56
下 松 市	80.67	82.33	80.33	77.73	81.09
岩 国 市	127.77	127.44	124.71	124.98	124.64
光 市	122.67	122.88	123.20	123.18	123.45
長 門 市	136.56	137.64	137.60	138.47	139.02
柳 井 市	237.76	237.84	237.17	237.90	238.42
美 祢 市	144.43	145.79	144.80	146.26	160.46
周 南 市	168.26	170.08	170.10	169.48	169.66
山陽小野田市	177.50	178.36	176.81	178.46	179.40
周防大島町	226.66	247.79	247.27	246.01	223.14
田布施・平生 水道(企)	217.43	218.35	219.95	220.04	220.05
平 均	165.34	167.29	165.76	166.57	165.03

7 上水道供給単価及び給水原価の推移 (2/2)

(単位:円/m³)

事業主体名	給 水 原 価				
	H30	R1	R2	R3	R4
下 関 市	184.36	179.31	175.67	180.88	199.80
宇 部 市	170.39	174.55	175.60	174.14	181.64
山 口 市	158.58	163.59	155.60	158.78	167.25
萩 市	169.85	173.10	168.07	168.40	173.14
防 府 市	134.09	131.80	132.70	133.49	137.08
下 松 市	71.34	73.41	74.85	73.95	80.40
岩 国 市	126.95	128.15	134.29	141.90	137.60
光 市	116.20	114.90	116.43	115.86	120.11
長 門 市	169.99	163.16	172.33	172.63	164.28
柳 井 市	312.82	317.80	322.35	324.58	316.22
美 祢 市	218.99	234.86	234.01	224.32	231.79
周 南 市	175.74	177.24	166.76	166.61	169.26
山陽小野田市	174.25	161.85	160.26	160.19	167.76
周防大島町	555.50	518.43	480.61	524.73	565.20
田布施・平生 水道(企)	269.17	264.71	273.04	259.79	262.59
平 均	200.55	198.46	196.17	198.68	204.93

8 上水道財務状況（損益計算書）（1/2）

（単位：千円）

事業主体名	I 総収益			
	（① + ② + ③）	①営業収益	②営業外収益	③特別利益
下 関 市	6,036,777	5,113,653	919,314	3,810
宇 部 市	3,647,243	3,132,177	515,017	49
山 口 市	3,804,608	3,152,430	522,463	129,715
萩 市	1,041,867	630,427	411,440	-
防 府 市	2,087,190	1,907,992	179,198	-
下 松 市	1,275,544	999,739	275,805	-
岩 国 市	2,012,714	1,731,054	281,328	332
光 市	1,196,020	1,110,287	85,733	-
長 門 市	633,882	484,910	148,966	6
柳 井 市	975,197	685,566	289,631	-
美 祢 市	723,625	405,871	317,754	-
周 南 市	3,336,471	2,688,007	648,145	319
山陽小野田市	1,381,700	1,317,518	60,737	3,445
周防大島町	863,622	298,018	564,894	710
田布施・平生 水道（企）	672,100	527,584	144,516	-
合 計	29,688,560	24,185,233	5,364,941	138,386

8 上水道財務状況（損益計算書）（2/2）

（単位：千円）

事業主体名	Ⅱ 総費用 (④+⑤+⑥)				当年度 純損益 (Ⅰ-Ⅱ)	料金収入	料金収入 ／ 総収益
	④営業費用	⑤営業外費用	⑥特別損失				
下関市	5,775,597	5,652,801	120,266	2,530	261,180	4,921,856	81.53%
宇部市	3,301,092	3,223,776	76,330	986	346,151	3,071,554	84.22%
山口市	3,582,487	3,211,751	240,183	130,553	222,121	3,073,679	80.79%
萩市	994,626	939,047	55,579	-	47,241	622,432	59.74%
防府市	1,762,159	1,644,921	117,238	-	325,031	1,849,490	88.61%
下松市	1,180,894	1,144,434	36,460	-	94,650	998,773	78.30%
岩国市	2,032,470	1,962,878	69,434	158	▲19,756	1,685,133	83.72%
光市	1,029,030	945,293	83,737	-	166,990	990,808	82.84%
長門市	597,601	547,929	48,710	962	36,281	478,221	75.44%
柳井市	892,164	853,310	38,854	-	83,033	643,736	66.01%
美祢市	704,320	647,714	44,040	12,566	19,305	400,517	55.35%
周南市	2,945,863	2,736,597	205,883	3,383	390,608	2,579,054	77.30%
山陽小野田市	1,254,561	1,204,867	49,671	23	127,139	1,278,764	92.55%
周防大島町	787,416	741,550	45,866	-	76,206	286,283	33.15%
田布施・平生 水道（企）	645,483	608,260	36,717	506	26,617	508,557	75.67%
合計	27,485,763	26,065,128	1,268,968	151,667	2,202,797	23,388,857	78.78%

9 上水道財務状況（費用構成）（1/2）

（単位：千円）

事業主体名	費用合計	受託工事費 を除く	人件費	動力費	
				給料・手当	
下関市	5,775,597	5,767,523	905,217	756,565	454,069
宇部市	3,301,092	3,301,092	980,292	697,710	197,637
山口市	3,582,487	3,514,277	426,623	316,605	231,506
萩市	994,626	994,599	175,220	128,909	87,057
防府市	1,762,159	1,762,159	184,444	140,335	121,163
下松市	1,180,894	1,180,894	169,245	129,405	52,944
岩国市	2,032,470	2,032,470	616,440	477,777	173,794
光市	1,029,030	1,029,030	296,694	232,299	110,612
長門市	597,601	597,601	47,053	39,572	84,040
柳井市	892,164	892,164	74,336	56,011	1,369
美祢市	704,320	704,320	61,017	50,427	66,938
周南市	2,945,863	2,875,450	430,620	300,930	147,712
山陽小野田市	1,254,561	1,252,771	416,882	329,458	74,652
周防大島町	787,416	787,416	53,660	44,058	-
田布施・平生 水道（企）	645,483	645,483	43,516	35,986	31,366
合計	27,485,763	27,337,249	4,881,259	3,736,047	1,834,859

9 上水道財務状況（費用構成）（2/2）

（単位：千円）

事業主体名	修繕費	薬品費	支払利息	減価償却費	長期 前受金戻入	受水費	その他	受託工事費
下関市	545,907	83,762	91,983	2,161,153	460,869	339,647	1,185,785	8,074
宇部市	102,798	54,965	53,964	1,190,746	114,140	132,828	587,862	-
山口市	209,053	72,559	197,159	1,567,779	358,656	-	809,598	68,210
萩市	65,103	4,066	53,005	444,281	143,293	-	165,867	27
防府市	21,602	3,870	112,689	888,764	162,225	-	429,627	-
下松市	73,369	16,888	33,491	609,341	188,054	-	225,616	-
岩国市	80,587	14,882	66,113	643,441	171,947	13,611	423,602	-
光市	25,126	3,015	82,346	415,489	64,997	-	95,748	-
長門市	43,665	4,120	48,657	267,532	31,509	-	102,534	-
柳井市	24,881	315	33,916	183,758	38,370	476,998	96,591	-
美祢市	52,354	21,962	41,553	335,272	113,210	-	125,224	-
周南市	49,610	27,654	135,571	1,337,637	299,073	55,447	691,199	70,413
山陽小野田市	60,496	16,329	49,024	448,428	56,899	47,025	139,935	1,790
周防大島町	23,461	1,033	25,699	230,773	62,343	338,828	113,892	-
田布施・平生 水道（企）	28,572	-	36,022	150,317	38,135	233,034	122,656	-
合計	1,406,584	325,420	1,061,192	10,874,711	2,303,720	1,637,418	5,315,736	148,514

10 上水道財務状況（費用構成比）（1/2）

※端数処理の関係で、表記数値の単純合計が100%とならない場合もある。

事業主体名	費用合計 (受託工事費除く)	人件費	費用構成比		
			給料・手当	動力費	修繕費
下関市	100.00%	15.70%	83.58%	7.87%	9.47%
宇部市	100.00%	29.70%	71.17%	5.99%	3.11%
山口市	100.00%	12.14%	74.21%	6.59%	5.95%
萩市	100.00%	17.62%	73.57%	8.75%	6.55%
防府市	100.00%	10.47%	76.09%	6.88%	1.23%
下松市	100.00%	14.33%	76.46%	4.48%	6.21%
岩国市	100.00%	30.33%	77.51%	8.55%	3.96%
光市	100.00%	28.83%	78.30%	10.75%	2.44%
長門市	100.00%	7.87%	84.10%	14.06%	7.31%
柳井市	100.00%	8.33%	75.35%	0.15%	2.79%
美祢市	100.00%	8.66%	82.64%	9.50%	7.43%
周南市	100.00%	14.98%	69.88%	5.14%	1.73%
山陽小野田市	100.00%	33.28%	79.03%	5.96%	4.83%
周防大島町	100.00%	6.82%	82.11%	0.00%	2.99%
田布施・平生 水道（企）	100.00%	6.74%	82.70%	4.86%	4.43%
平均	100.00%	17.86%	76.54%	6.71%	5.15%

10 上水道財務状況（費用構成比）（2/2）

※端数処理の関係で、表記数値の単純合計が100%とならない場合もある。

事業主体名	薬品費	支払利息	減価償却費	長期	受水費	その他
				前受金戻入		
下関市	1.45%	1.59%	37.47%	21.33%	5.89%	20.56%
宇部市	1.67%	1.63%	36.07%	9.59%	4.02%	17.81%
山口市	2.06%	5.61%	44.61%	22.88%	0.00%	23.04%
萩市	0.41%	5.33%	44.67%	32.25%	0.00%	16.68%
防府市	0.22%	6.39%	50.44%	18.25%	0.00%	24.38%
下松市	1.43%	2.84%	51.60%	30.86%	0.00%	19.11%
岩国市	0.73%	3.25%	31.66%	26.72%	0.67%	20.84%
光市	0.29%	8.00%	40.38%	15.64%	0.00%	9.30%
長門市	0.69%	8.14%	44.77%	11.78%	0.00%	17.16%
柳井市	0.04%	3.80%	20.60%	20.88%	53.47%	10.83%
美祢市	3.12%	5.90%	47.60%	33.77%	0.00%	17.78%
周南市	0.96%	4.71%	46.52%	22.36%	1.93%	24.04%
山陽小野田市	1.30%	3.91%	35.79%	12.69%	3.75%	11.17%
周防大島町	0.13%	3.26%	29.31%	27.01%	43.03%	14.46%
田布施・平生水道（企）	0.00%	5.58%	23.29%	25.37%	36.10%	19.00%
平均	1.19%	3.88%	39.78%	21.18%	5.99%	19.44%

1 1 上水道有収水量 1 m³ 当たり費用構成 (1/2)

(単位:円/m³)

事業主体名	費用合計 (受託工事費除く)	人件費	給料・手当	動力費	修繕費
下関市	217.51	34.14	28.53	17.12	20.59
宇部市	188.48	55.97	39.84	11.28	5.87
山口市	194.30	23.59	17.50	12.80	11.56
萩市	202.28	35.64	26.22	17.71	13.24
防府市	151.08	15.81	12.03	10.39	1.85
下松市	95.88	13.74	10.51	4.30	5.96
岩国市	150.33	45.59	35.34	12.85	5.96
光市	128.21	36.97	28.94	13.78	3.13
長門市	173.72	13.68	11.50	24.43	12.69
柳井市	330.43	27.53	20.74	0.51	9.22
美祢市	282.18	24.45	20.20	26.82	20.98
周南市	189.16	28.33	19.80	9.72	3.26
山陽小野田市	175.75	58.49	46.22	10.47	8.49
周防大島町	613.68	41.82	34.34	-	18.35
田布施・平生 水道(企)	279.31	18.83	15.57	13.57	12.36
平均	185.82	33.18	25.39	12.47	9.56

1 1 上水道有収水量 1 m³ 当たり費用構成 (2/2)

(単位:円/m³)

事業主体名	薬品費	支払利息	減価償却費	長期	受水費	その他
				前受金戻入		
下関市	3.16	3.47	81.50	17.38	12.81	44.72
宇部市	3.14	3.08	67.99	6.52	7.58	33.57
山口市	4.01	10.90	86.68	19.83	-	44.76
萩市	0.83	10.78	90.36	29.14	-	33.73
防府市	0.33	9.66	76.20	13.91	-	36.83
下松市	1.37	2.72	49.47	15.27	-	18.32
岩国市	1.10	4.89	47.59	12.72	1.01	31.33
光市	0.38	10.26	51.77	8.10	-	11.93
長門市	1.20	14.14	77.77	9.16	-	29.81
柳井市	0.12	12.56	68.06	14.21	176.67	35.77
美祢市	8.80	16.65	134.32	45.36	-	50.17
周南市	1.82	8.92	88.00	19.67	3.65	45.47
山陽小野田市	2.29	6.88	62.91	7.98	6.60	19.63
周防大島町	0.81	20.03	179.87	48.59	264.09	88.71
田布施・平生水道(企)	-	15.59	65.04	16.50	100.84	53.07
平均	2.21	7.21	73.92	15.66	11.13	36.13

12 管種別延長（導水管）（1/2）

（単位：m）

事業主体名	鑄鉄管	ダクタイル鑄鉄管	鋼管	石綿セメント管
下関市	3,039	43,520	10,594	-
宇部市	8,774	2,839	990	-
山口市	-	3,205	5,225	-
萩市	-	5,837	710	-
防府市	-	1,587	-	-
下松市	-	168	10	-
岩国市	-	2,065	513	70
光市	-	844	-	-
長門市	-	1,715	33	-
柳井市	-	-	-	-
美祢市	483	4,629	36	-
周南市	84	6,140	140	-
山陽小野田市	2,031	3,959	5,811	-
周防大島町	-	-	-	-
田布施・平生水道（企）	-	1,312	-	-
合計	14,411	77,820	24,062	70

12 管種別延長（導水管）（2/2）

（単位：m）

事業主体名	硬質ビニル管	コンクリート管	鉛管	その他	合計
下関市	3,850	-	-	201	61,204
宇部市	-	140	-	-	12,743
山口市	-	-	-	18	8,448
萩市	9,952	-	-	7,760	24,259
防府市	124	171	-	24	1,906
下松市	-	-	-	-	178
岩国市	1,848	-	-	6,236	10,732
光市	-	-	-	-	844
長門市	3,683	-	-	816	6,247
柳井市	-	-	-	-	-
美祢市	1,008	-	-	2,023	8,179
周南市	379	413	-	542	7,698
山陽小野田市	-	-	-	367	12,168
周防大島町	-	-	-	-	-
田布施・平生水道（企）	295	-	-	117	1,724
合計	21,139	724	-	18,104	156,330

13 管種別延長（送水管）（1/2）

（単位：m）

事業主体名	鑄鉄管	ダクタイル鑄鉄管	鋼管	石綿セメント管
下関市	1,355	65,165	11,823	-
宇部市	822	2,170	442	-
山口市	-	49,589	13,275	-
萩市	5,435	28,458	2,859	-
防府市	-	2,812	67	-
下松市	-	-	-	-
岩国市	-	38,355	464	-
光市	2,998	5,288	7,570	-
長門市	167	8,970	4,859	-
柳井市	-	11	-	-
美祢市	-	25,166	997	-
周南市	-	22,003	1,015	-
山陽小野田市	53	13,878	5,650	-
周防大島町	-	4,813	4,180	-
田布施・平生水道（企）	-	2,578	354	180
合計	10,830	269,256	53,555	180

13 管種別延長（送水管）（2/2）

（単位：m）

事業主体名	硬質ビニル管	コンクリート管	鉛管	その他	合計
下関市	429	-	-	15,944	94,716
宇部市	-	-	-	-	3,434
山口市	12	-	-	751	63,627
萩市	19,299	-	-	19,398	75,449
防府市	594	-	-	12,735	16,208
下松市	-	-	-	-	-
岩国市	4,209	-	-	9,993	53,021
光市	446	-	-	2,499	18,801
長門市	3,419	-	-	3,608	21,023
柳井市	-	-	-	-	11
美祢市	3,251	-	-	5,253	34,667
周南市	259	-	-	73	23,350
山陽小野田市	-	-	-	-	19,581
周防大島町	11,400	-	-	10,988	31,381
田布施・平生水道（企）	587	-	-	735	4,434
合計	43,905	-	-	81,977	459,703

14 管種別延長（配水本管）（1/2）

（単位：m）

事業主体名	鑄鉄管	ダクタイル鑄鉄管	鋼管	石綿セメント管
下関市	2,429	51,831	1,049	-
宇部市	1,162	51,117	2,454	-
山口市	-	-	-	-
萩市	4,356	9,292	344	-
防府市	33	22,985	2,130	-
下松市	-	13,218	-	-
岩国市	433	13,659	233	-
光市	1,954	17,804	240	-
長門市	-	412	-	-
柳井市	-	5,636	20	-
美祢市	-	-	-	-
周南市	3	8,655	227	-
山陽小野田市	3,060	4,158	2,060	-
周防大島町	-	30,205	-	-
田布施・平生水道（企）	-	-	-	-
合計	13,430	228,972	8,757	-

14 管種別延長（配水本管）（2/2）

（単位：m）

事業主体名	硬質ビニル管	コンクリート管	鉛管	その他	合計
下関市	-	-	-	87	55,396
宇部市	-	-	-	741	55,474
山口市	-	-	-	-	-
萩市	-	-	-	-	13,992
防府市	-	-	-	74	25,222
下松市	-	-	-	63	13,281
岩国市	-	-	-	-	14,325
光市	-	-	-	213	20,211
長門市	-	-	-	-	412
柳井市	-	-	-	-	5,656
美祢市	-	-	-	-	-
周南市	-	-	-	7	8,892
山陽小野田市	-	-	-	-	9,278
周防大島町	330	-	-	-	30,535
田布施・平生水道（企）	-	-	-	-	-
合計	330	-	-	1,185	252,674

15 管種別延長（配水支管）（1/2）

（単位：m）

事業主体名	鑄鉄管	ダクタイル鑄鉄管	鋼管	石綿セメント管
下関市	34,938	887,051	11,713	-
宇部市	16,469	523,567	6,115	-
山口市	1,657	712,607	3,139	674
萩市	42,274	112,769	21,001	-
防府市	1,546	331,437	1,487	-
下松市	-	149,099	527	-
岩国市	58,923	270,362	14,552	-
光市	7,488	114,947	1,760	-
長門市	3,822	68,229	3,739	-
柳井市	889	91,653	3,317	-
美祢市	27,260	105,981	3,231	1,192
周南市	13,079	289,235	17,693	-
山陽小野田市	30,192	184,230	2,707	-
周防大島町	-	26,027	2,911	-
田布施・平生水道（企）	2,195	76,190	2,879	258
合計	240,732	3,943,384	96,771	2,124

15 管種別延長（配水支管）（2/2）

（単位：m）

事業主体名	硬質ビニル管	コンクリート管	鉛管	その他	合計
下関市	612,159	-	-	46,331	1,592,192
宇部市	461,646	-	-	44,608	1,052,405
山口市	111,250	-	-	350,228	1,179,555
萩市	308,093	-	-	77,188	561,325
防府市	139,762	-	-	161,737	635,969
下松市	121,985	-	-	12,213	283,824
岩国市	445,310	-	-	44,481	833,628
光市	77,691	-	-	120,463	322,349
長門市	270,896	-	-	111,031	457,717
柳井市	37,308	-	-	25,076	158,243
美祢市	316,379	-	-	42,396	496,439
周南市	286,750	-	-	196,744	803,501
山陽小野田市	138,921	-	-	36,031	392,081
周防大島町	205,177	-	-	22,045	256,160
田布施・平生水道（企）	155,687	-	-	22,819	260,028
合計	3,689,014	-	-	1,313,391	9,285,416

16 上水道料金一覧表

※家庭用・口径13mm料金(1か月あたり・メーター使用料を含む。消費税等込。)

※2か月単位で検針する事業者は金額等を1か月当りに換算している。

(例:「10m³」の欄の金額は「2か月で20m³使用時の料金」の半額を記載)

(令和6年4月1日現在)

事業主体名	下関市	宇部市	山口市	萩市	周南市	防府市	下松市	岩国市
施行年月日	R1.10.1	R1.10.1	R1.10.1	R1.10.1	R1.10.1	R1.10.1	R1.10.1	R5.7.1
1 m ³	1,153	1,243	1,078	1,023	627	1,072	456	671
5	1,193	1,243	1,166	1,023	935	1,138	786	891
6	1,203	1,243	1,188	1,023	1,012	1,155	786	946
7	1,213	1,243	1,210	1,023	1,089	1,171	786	1,001
8	1,223	1,243	1,232	1,023	1,166	1,188	786	1,056
9	1,233	1,243	1,254	1,023	1,243	1,204	786	1,111
10	1,243	1,243	1,276	1,023	1,320	1,221	786	1,166
11	1,429	1,427	1,413	1,144	1,477	1,353	860	1,265
12	1,615	1,612	1,551	1,265	1,634	1,485	935	1,364
13	1,801	1,797	1,688	1,386	1,791	1,617	1,010	1,463
14	1,987	1,982	1,826	1,507	1,949	1,749	1,085	1,562
15	2,173	2,167	1,963	1,628	2,106	1,881	1,160	1,661
20	3,103	3,091	2,865	2,233	2,893	2,541	1,534	2,156
30	4,963	5,313	5,175	3,443	5,016	4,686	2,282	3,366
40	7,823	7,535	7,485	4,653	7,425	6,831	3,129	5,016
50	10,683	9,757	9,795	5,863	9,834	8,976	3,976	6,666

事業主体名	山陽小野田市	光市	長門市	柳井市	美祢市	田布施・平生水道(企)	周防大島町
施行年月日	R6.4.1	R1.10.1	R4.10.1	R5.10.1	R4.4.1	R1.10.1	R1.10.1
1 m ³	1,320	580	1,111	1,232	1,175	1,672	1,152
5	1,452	625	1,155	1,760	1,342	1,672	1,152
6	1,584	635	1,166	1,892	1,426	1,672	1,152
7	1,716	645	1,177	2,024	1,509	1,672	1,414
8	1,848	770	1,188	2,156	1,593	1,672	1,676
9	1,980	895	1,199	2,288	1,676	1,925	1,938
10	2,112	1,020	1,210	2,420	1,760	2,178	2,200
11	2,244	1,145	1,364	2,691	1,865	2,431	2,462
12	2,376	1,270	1,518	2,963	1,969	2,684	2,724
13	2,508	1,390	1,672	3,235	2,074	2,937	2,986
14	2,640	1,515	1,826	3,506	2,178	3,190	3,248
15	2,772	1,640	1,980	3,778	2,283	3,443	3,510
20	3,432	2,260	2,750	5,137	2,805	4,708	4,820
30	4,752	3,505	4,290	7,854	4,378	7,238	7,440
40	6,072	4,750	5,830	10,571	5,951	9,768	10,060
50	7,392	5,990	7,370	13,288	7,524	12,298	12,680

IV 簡易水道事業概要

簡易水道概要(1/14)

市町村名	事業名	経営種別	給水開始年月日	認可年月日	計画給水人口 (人)	給水区域内人口 (人)	現在給水人口 (人)	給水区域面積 (km ²)
山口市	嘉年	市営	S37.4.1	H27.6.17	401	330	313	7.20
山口市	徳佐	市営	S35.7.1	H26.10.6	2,270	1,913	1,730	20.70
山口市	篠生	市営	S35.6.1	H27.9.7	1,561	1,340	1,230	16.80
山口市	長門峡	市営	S36.7.1	S47.12.27	300	117	116	1.10
山口市	生雲	市営	S35.6.1	H27.7.22	479	377	353	1.60
山口市	赤松	市営	S37.4.1	H6.3.3	300	98	94	4.00
山口市	篠目	市営	H15.8.1	H12.3.7	510	285	128	7.10
山口市 集計					5,821	4,460	3,964	58.50
下松市	米川地区	市営	S55.4.1	R3.12.27	535	313	309	0.63
下松市 集計					535	313	309	0.63
岩国市	柱島	市営	S48.4.1	H10.4.24	900	107	107	0.40
岩国市 集計					900	107	107	0.40
長門市	俵山	市営	S38.4.1	H14.12.20	505	284	280	0.20
長門市 集計					505	284	280	0.20
柳井市	平郡	市営	S44.3.31	R1.8.30	290	239	239	0.40
柳井市 集計					290	239	239	0.40
和木町	和木町	町営	S38.10.1	H29.3.14	3,770	1,590	1,589	0.99
和木町 集計					3,770	1,590	1,589	0.99
上関町	上関町統合	町営	S31.4.1	H22.4.1	3,844	1,809	1,796	1.70
上関町	祝島	町営	S55.5.1	S55.1.21	1,500	259	259	0.10
上関町	八島	町営	S41.3.1	S39.9.21	530	17	17	0.10
上関町 集計					5,874	2,085	2,072	1.90
阿武町	阿武町	町営	S51.9.25	H29.3.22	3,857	2,916	1,948	8.90
阿武町 集計					3,857	2,916	1,948	8.90
市域 計	5市11事業				8,051	5,403	4,899	60.13
町域 計	3町5事業				13,501	6,591	5,609	11.79
全県 集計		8市町16事業			21,552	11,994	10,508	71.92

簡易水道概要(2/14)

市町村名	事業名	料金体系	基本水量 (m ³)	基本料金 (円)	超過料金 (円)	メーター 使用料 (円)	10m ³ 当り 使用料 (円)	計画一日最大 給水量 (m ³)	実績年間 給水量 (m ³)	実績一日最大 給水量 (m ³)	一人一日 平均給水量 (ℓ)
山口市	嘉年	用途別	10	1,466	168	-	1,466	303	74,203	375	649.5
山口市	徳佐	用途別	10	1,466	168	-	1,466	1,170	222,189	1,029	351.9
山口市	篠生	用途別	10	1,466	168	-	1,466	799	183,629	874	409.0
山口市	長門峡	用途別	10	1,466	168	-	1,466	68	22,355	115	528.0
山口市	生雲	用途別	10	1,466	168	-	1,466	313	55,078	266	427.5
山口市	赤松	用途別	10	1,466	168	-	1,466	75	10,371	67	302.3
山口市	篠目	用途別	10	1,466	168	-	1,466	153	11,658	82	249.5
山口市 集計		-	-	-	-	-	-	2,881	579,482	2,808	2,917.7
下松市	米川地区	用途別	10	748	74	38	786	144	32,503	136	288.2
下松市 集計		-	-	-	-	-	-	144	32,503	136	288.2
岩国市	柱島	口径別	-	440	33	-	770	166	9,770	46	250.2
岩国市 集計		-	-	-	-	-	-	166	9,770	46	250.2
長門市	俵山	口径別	-	1,100	11	-	1,210	450	58,031	280	567.8
長門市 集計		-	-	-	-	-	-	450	58,031	280	567.8
柳井市	平郡	口径別	-	1,100	94	-	2,035	210	25,493	123	292.2
柳井市 集計		-	-	-	-	-	-	210	25,493	123	292.2
和木町	和木町	口径別	-	440	33	-	770	1,233	239,654	815	413.2
和木町 集計		-	-	-	-	-	-	1,233	239,654	815	413.2
上関町	上関町統合	単一制	5	1,100	242	-	2,310	1,641	242,858	936	370.5
上関町	祝島	単一制	5	1,100	242	-	2,310	320	24,322	144	257.3
上関町	八島	単一制	5	1,100	242	-	2,310	54	1,479	9	238.4
上関町 集計		-	-	-	-	-	-	2,015	268,659	1,089	866.1
阿武町	阿武町	用途別	10	1,500	150	80	1,730	1,440	295,602	899	415.7
阿武町 集計		-	-	-	-	-	-	1,440	295,602	899	415.7
市域 計	5市11事業							3,851	705,279	3,393	394.4
町域 計	3町5事業							4,688	803,915	2,803	392.7
全県 集計	8市町16事業							8,539	1,509,194	6,196	392.4

簡易水道概要(3/14)

市町村名	事業名	計画一日最大取水量(1/2)										
		取水量 (m ³)	ダム直接		ダム放流		湖沼水		表流水(自流)		湧水	
			(箇所)	(m ³)	(箇所)	(m ³)	(箇所)	(m ³)	(箇所)	(m ³)	(箇所)	(m ³)
山口市	嘉年	303	-	-	-	-	-	-	-	-	1	303
山口市	徳佐	1,170	-	-	-	-	-	-	-	-	-	-
山口市	篠生	799	-	-	-	-	-	-	-	-	-	-
山口市	長門峡	68	-	-	-	-	-	1	68	-	-	
山口市	生雲	313	-	-	-	-	-	-	-	-	-	
山口市	赤松	75	-	-	-	-	-	-	-	-	-	
山口市	篠目	153	-	-	-	-	-	-	-	-	-	
山口市 集計		2,881	-	-	-	-	-	1	68	1	303	
下松市	米川地区	158	-	-	-	-	-	-	-	-	-	
下松市 集計		158	-	-	-	-	-	-	-	-	-	
岩国市	柱島	180	-	-	-	-	-	2	52	3	31	
岩国市 集計		180	-	-	-	-	-	2	52	3	31	
長門市	俵山	845	-	-	-	-	-	2	845	-	-	
長門市 集計		845	-	-	-	-	-	2	845	-	-	
柳井市	平郡	345	-	-	-	-	-	-	-	1	40	
柳井市 集計		345	-	-	-	-	-	-	-	1	40	
和木町	和木町	1,512	-	-	-	-	-	2	262	-	-	
和木町 集計		1,512	-	-	-	-	-	2	262	-	-	
上関町	上関町統合	1,657	-	-	-	-	-	1	57	-	-	
上関町	祝島	352	-	-	-	-	-	10	282	-	-	
上関町	八島	94	-	-	-	-	-	1	24	1	30	
上関町 集計		2,103	-	-	-	-	-	12	363	1	30	
阿武町	阿武町	1,901	1	162	-	-	-	-	-	-	-	
阿武町 集計		1,901	1	162	-	-	-	-	-	-	-	
市域 計	5市11事業	4,409	-	-	-	-	-	5	965	5	374	
町域 計	3町5事業	5,516	1	162	-	-	-	14	625	1	30	
全県 集計		9,925	1	162	-	-	-	19	1,590	6	404	

簡易水道概要(4/14)

市町村名	事業名	計画一日最大取水量(2/2)											
		伏流水		浅井戸		深井戸		原水受水		浄水受水		その他	
		(箇所)	(m ³)	(箇所)	(m ³)	(箇所)	(m ³)	(箇所)	(m ³)	(箇所)	(m ³)	(箇所)	(m ³)
山口市	嘉年	-	-	-	-	-	-	-	-	-	-	-	-
山口市	徳佐	-	-	2	830	2	340	-	-	-	-	-	-
山口市	篠生	-	-	2	799	-	-	-	-	-	-	-	-
山口市	長門峡	-	-	-	-	-	-	-	-	-	-	-	-
山口市	生雲	-	-	1	313	-	-	-	-	-	-	-	-
山口市	赤松	-	-	-	-	1	75	-	-	-	-	-	-
山口市	篠目	-	-	1	153	-	-	-	-	-	-	-	-
山口市 集計		-	-	6	2,095	3	415	-	-	-	-	-	-
下松市	米川地区	1	158	-	-	-	-	-	-	-	-	-	-
下松市 集計		1	158	-	-	-	-	-	-	-	-	-	-
岩国市	柱島	-	-	2	52	2	45	-	-	-	-	-	-
岩国市 集計		-	-	2	52	2	45	-	-	-	-	-	-
長門市	俵山	-	-	-	-	-	-	-	-	-	-	-	-
長門市 集計		-	-	-	-	-	-	-	-	-	-	-	-
柳井市	平郡	-	-	1	85	5	220	-	-	-	-	-	-
柳井市 集計		-	-	1	85	5	220	-	-	-	-	-	-
和木町	和木町	-	-	-	-	-	-	1	950	1	300	-	-
和木町 集計		-	-	-	-	-	-	1	950	1	300	-	-
上関町	上関町統合	-	-	-	-	-	-	-	-	2	1,600	-	-
上関町	祝島	-	-	-	-	1	20	-	-	-	-	1	50
上関町	八島	-	-	-	-	1	40	-	-	-	-	-	-
上関町 集計		-	-	-	-	2	60	-	-	2	1,600	1	50
阿武町	阿武町	-	-	2	1,032	7	707	-	-	-	-	-	-
阿武町 集計		-	-	2	1,032	7	707	-	-	-	-	-	-
市域 計	5市11事業	1	158	9	2,232	10	680	-	-	-	-	-	-
町域 計	3町5事業	-	-	2	1,032	9	767	1	950	3	1,900	1	50
全県 集計		1	158	11	3,264	19	1,447	1	950	3	1,900	1	50

簡易水道概要(5/14)

市町村名	事業名	年間取水量(1/2)										
		取水量 (m ³)	ダム直接		ダム放流		湖沼水		表流水(自流)		湧水	
			(箇所)	(m ³)	(箇所)	(m ³)	(箇所)	(m ³)	(箇所)	(m ³)	(箇所)	(m ³)
山口市	嘉年	74,203	-	-	-	-	-	-	-	-	1	74,203
山口市	徳佐	222,189	-	-	-	-	-	-	-	-	-	-
山口市	篠生	183,629	-	-	-	-	-	-	-	-	-	-
山口市	長門峡	22,355	-	-	-	-	-	-	1	22,355	-	-
山口市	生雲	55,078	-	-	-	-	-	-	-	-	-	-
山口市	赤松	10,371	-	-	-	-	-	-	-	-	-	-
山口市	篠目	11,658	-	-	-	-	-	-	-	-	-	-
山口市 集計		579,483	-	-	-	-	-	-	1	22,355	1	74,203
下松市	米川地区	32,503	-	-	-	-	-	-	-	-	-	-
下松市 集計		32,503	-	-	-	-	-	-	-	-	-	-
岩国市	柱島	10,649	-	-	-	-	-	-	2	3,322	3	1,907
岩国市 集計		10,649	-	-	-	-	-	-	2	3,322	3	1,907
長門市	俵山	58,077	-	-	-	-	-	-	2	58,077	-	-
長門市 集計		58,077	-	-	-	-	-	-	2	58,077	-	-
柳井市	平郡	52,192	-	-	-	-	-	-	-	-	1	11,603
柳井市 集計		52,192	-	-	-	-	-	-	-	-	1	11,603
和木町	和木町	276,520	-	-	-	-	-	-	2	4,024	-	-
和木町 集計		276,520	-	-	-	-	-	-	2	4,024	-	-
上関町	上関町統合	242,858	-	-	-	-	-	-	-	-	-	-
上関町	祝島	24,322	-	-	-	-	-	-	7	22,322	-	-
上関町	八島	1,479	-	-	-	-	-	-	1	579	-	-
上関町 集計		268,659	-	-	-	-	-	-	8	22,901	-	-
阿武町	阿武町	295,602	1	17,233	-	-	-	-	-	-	-	-
阿武町 集計		295,602	1	17,233	-	-	-	-	-	-	-	-
市域 計	5市11事業	732,904	-	-	-	-	-	-	5	83,754	5	87,713
町域 計	3町5事業	840,781	1	17,233	-	-	-	-	10	26,925	-	-
全県 集計		1,573,685	1	17,233	-	-	-	-	15	110,679	5	87,713

簡易水道概要(6/14)

市町村名	事業名	年間取水量(2/2)											
		伏流水		浅井戸		深井戸		原水受水		浄水受水		その他	
		(箇所)	(m ³)	(箇所)	(m ³)	(箇所)	(m ³)	(箇所)	(m ³)	(箇所)	(m ³)	(箇所)	(m ³)
山口市	嘉年	-	-	-	-	2	-	-	-	-	-	-	-
山口市	徳佐	-	-	2	142,529	2	79,660	-	-	-	-	-	-
山口市	篠生	-	-	2	183,629	-	-	-	-	-	-	-	-
山口市	長門峡	-	-	-	-	-	-	-	-	-	-	-	-
山口市	生雲	-	-	1	55,078	-	-	-	-	-	-	-	-
山口市	赤松	-	-	-	-	1	10,371	-	-	-	-	-	-
山口市	篠目	-	-	1	11,658	-	-	-	-	-	-	-	-
山口市 集計		-	-	6	392,894	5	90,031	-	-	-	-	-	-
下松市	米川地区	1	32,503	-	-	-	-	-	-	-	-	-	-
下松市 集計		1	32,503	-	-	-	-	-	-	-	-	-	-
岩国市	柱島	-	-	2	3,099	2	2,321	-	-	-	-	-	-
岩国市 集計		-	-	2	3,099	2	2,321	-	-	-	-	-	-
長門市	俵山	-	-	-	-	-	-	-	-	-	-	-	-
長門市 集計		-	-	-	-	-	-	-	-	-	-	-	-
柳井市	平郡	-	-	1	3,347	5	37,242	-	-	-	-	-	-
柳井市 集計		-	-	1	3,347	5	37,242	-	-	-	-	-	-
和木町	和木町	-	-	-	-	-	-	1	246,168	1	26,328	-	-
和木町 集計		-	-	-	-	-	-	1	246,168	1	26,328	-	-
上関町	上関町統合	-	-	-	-	-	-	-	-	2	242,858	-	-
上関町	祝島	-	-	-	-	1	2,000	-	-	-	-	-	-
上関町	八島	-	-	-	-	1	900	-	-	-	-	-	-
上関町 集計		-	-	-	-	2	2,900	-	-	2	242,858	-	-
阿武町	阿武町	-	-	2	132,482	7	145,887	-	-	-	-	-	-
阿武町 集計		-	-	2	132,482	7	145,887	-	-	-	-	-	-
市域 計	5市11事業	1	32,503	9	399,340	12	129,594	-	-	-	-	-	-
町域 計	3町5事業	-	-	2	132,482	9	148,787	1	246,168	3	269,186	-	-
全県 集計		1	32,503	11	531,822	21	278,381	1	246,168	3	269,186	-	-

簡易水道概要(7/14)

市町村名	事業名	浄水能力 (公称値) (m ³)	年間浄水量(1/2)						
			浄水量 (m ³)	消毒のみ		緩速ろ過		急速ろ過	
				(箇所)	(m ³)	(箇所)	(m ³)	(箇所)	(m ³)
山口市	嘉年	303	74,203	1	-	-	-	2	74,203
山口市	徳佐	1,170	222,189	1	28,118	-	-	3	194,071
山口市	篠生	799	183,629	1	37,420	-	-	1	146,209
山口市	長門峡	68	22,355	-	-	1	22,355	-	-
山口市	生雲	313	55,078	-	-	-	-	1	55,078
山口市	赤松	75	10,371	1	10,371	-	-	-	-
山口市	篠目	153	11,658	-	-	-	-	1	11,658
山口市 集計		2,881	579,483	4	75,909	1	22,355	8	481,219
下松市	米川地区	144	32,503	-	-	1	32,503	-	-
下松市 集計		144	32,503	-	-	1	32,503	-	-
岩国市	柱島	180	9,770	-	-	1	9,770	-	-
岩国市 集計		180	9,770	-	-	1	9,770	-	-
長門市	俵山	450	58,077	-	-	1	58,077	-	-
長門市 集計		450	58,077	-	-	1	58,077	-	-
柳井市	平郡	280	25,493	-	-	-	-	1	7,180
柳井市 集計		280	25,493	-	-	-	-	1	7,180
和木町	和木町	1,233	213,345	-	-	3	213,345	-	-
和木町 集計		1,233	213,345	-	-	3	213,345	-	-
上関町	上関町統合	1,800	-	-	-	-	-	-	-
上関町	祝島	650	24,322	-	-	1	24,322	-	-
上関町	八島	60	1,479	-	-	1	1,479	-	-
上関町 集計		2,510	25,801	-	-	2	25,801	-	-
阿武町	阿武町	1,700	295,602	8	191,402	1	17,233	-	-
阿武町 集計		1,700	295,602	8	191,402	1	17,233	-	-
市域 計	5市11事業	3,935	705,326	4	75,909	4	122,705	9	488,399
町域 計	3町5事業	5,443	534,748	8	191,402	6	256,379	-	-
全県 集計		8,378	1,240,074	12	267,311	10	379,084	9	488,399

簡易水道概要(8/14)

市町村名	事業名	年間浄水量(2/2)					
		膜ろ過		紫外線のみ		その他	
		(箇所)	(m ³)	(箇所)	(m ³)	(箇所)	(m ³)
山口市	嘉年	-	-	-	-	-	-
山口市	徳佐	-	-	-	-	-	-
山口市	篠生	-	-	-	-	-	-
山口市	長門峡	-	-	-	-	-	-
山口市	生雲	-	-	-	-	-	-
山口市	赤松	-	-	-	-	-	-
山口市	篠目	-	-	-	-	-	-
山口市 集計		-	-	-	-	-	-
下松市	米川地区	-	-	-	-	-	-
下松市 集計		-	-	-	-	-	-
岩国市	柱島	-	-	-	-	-	-
岩国市 集計		-	-	-	-	-	-
長門市	俵山	-	-	-	-	-	-
長門市 集計		-	-	-	-	-	-
柳井市	平郡	1	18,313	-	-	-	-
柳井市 集計		1	18,313	-	-	-	-
和木町	和木町	-	-	-	-	-	-
和木町 集計		-	-	-	-	-	-
上関町	上関町統合	-	-	-	-	-	-
上関町	祝島	-	-	-	-	-	-
上関町	八島	-	-	-	-	-	-
上関町 集計		-	-	-	-	-	-
阿武町	阿武町	1	86,967	-	-	-	-
阿武町 集計		1	86,967	-	-	-	-
市域 計	5市11事業	1	18,313	-	-	-	-
町域 計	3町5事業	1	86,967	-	-	-	-
全県 集計		2	105,280	-	-	-	-

簡易水道概要(9/14)

市町村名	事業名	年間給水量					有収率 (%)	有効率 (%)	負荷率 (%)
		有収水量(m ³)			無収水量 (m ³)	無効水量 (m ³)			
		生活用	その他	小計					
山口市	嘉年	37,823	-	37,823	793	35,587	51.0%	52.0%	54.2%
山口市	徳佐	192,665	-	192,665	1,014	28,510	86.7%	87.2%	59.2%
山口市	篠生	126,325	-	126,325	924	56,380	68.8%	69.3%	57.6%
山口市	長門峡	13,708	-	13,708	136	8,511	61.3%	61.9%	53.3%
山口市	生雲	35,955	-	35,955	63	19,060	65.3%	65.4%	56.7%
山口市	赤松	8,864	-	8,864	11	1,496	85.5%	85.6%	42.4%
山口市	篠目	9,392	-	9,392	2,060	206	80.6%	98.2%	39.0%
山口市 集計		424,732	-	424,732	5,000	149,750	73.3%	74.2%	56.5%
下松市	米川地区	30,263	303	30,566	-	1,937	94.0%	94.0%	65.5%
下松市 集計		30,263	303	30,566	-	1,937	94.0%	94.0%	65.5%
岩国市	柱島	7,750	-	7,750	-	2,020	79.3%	79.3%	58.2%
岩国市 集計		7,750	-	7,750	-	2,020	79.3%	79.3%	58.2%
長門市	俵山	18,659	29,508	48,167	3	9,861	83.0%	83.0%	56.8%
長門市 集計		18,659	29,508	48,167	3	9,861	83.0%	83.0%	56.8%
柳井市	平郡	18,000	1,429	19,429	1,107	4,957	76.2%	80.6%	56.8%
柳井市 集計		18,000	1,429	19,429	1,107	4,957	76.2%	80.6%	56.8%
和木町	和木町	150,962	25,336	176,298	-	63,356	73.6%	73.6%	80.6%
和木町 集計		150,962	25,336	176,298	-	63,356	73.6%	73.6%	80.6%
上関町	上関町統合	190,318	-	190,318	2,000	50,540	78.4%	79.2%	71.1%
上関町	祝島	19,965	-	19,965	200	4,157	82.1%	82.9%	46.3%
上関町	八島	1,165	-	1,165	100	214	78.8%	85.5%	44.5%
上関町 集計		211,448	-	211,448	2,300	54,911	78.7%	79.6%	67.6%
阿武町	阿武町	198,098	24,025	222,123	49	73,430	75.1%	75.2%	90.1%
阿武町 集計		198,098	24,025	222,123	49	73,430	75.1%	75.2%	90.1%
市域 計	5市11事業	499,404	31,240	530,644	6,110	168,525	75.2%	76.1%	56.8%
町域 計	3町5事業	560,508	49,361	609,869	2,349	191,697	75.9%	76.2%	78.4%
全県 集計		1,059,912	80,601	1,140,513	8,459	360,222	75.6%	76.1%	66.6%

簡易水道概要(10/14)

市町村名	事業名	配水池			管路延長			
		方式	池数 (箇所)	容量 (m ³)	総延長 (m)	導水管 (m)	送水管 (m)	配水管 (m)
山口市	嘉年	自然	3	412.0	37,231.8	195.2	2,532.5	34,504.1
山口市	徳佐	併用	2	809.0	69,864.1	216.3	4,585.6	65,062.3
山口市	篠生	併用	4	484.0	57,294.1	-	5,088.3	52,205.8
山口市	長門峡	自然	1	60.0	4,822.4	111.6	470.1	4,240.6
山口市	生雲	自然	1	300.0	11,668.3	-	1,764.5	9,903.8
山口市	赤松	自然	4	227.0	21,163.5	22.7	689.5	20,451.3
山口市	篠目	自然	3	267.0	25,358.5	-	3,603.3	21,755.2
山口市 集計		-	18	2,559.0	227,402.6	545.7	18,733.7	208,123.1
下松市	米川地区	加圧	2	129.0	6,026.0	-	-	6,026.0
下松市 集計		-	2	129.0	6,026.0	-	-	6,026.0
岩国市	柱島	自然	2	140.0	12,646.0	6,546.0	522.0	5,578.0
岩国市 集計		-	2	140.0	12,646.0	6,546.0	522.0	5,578.0
長門市	俵山	自然	1	234.0	5,197.0	1,719.0	58.0	3,420.0
長門市 集計		-	1	234.0	5,197.0	1,719.0	58.0	3,420.0
柳井市	平郡	自然	2	369.0	15,994.0	4,421.0	372.0	11,201.0
柳井市 集計		-	2	369.0	15,994.0	4,421.0	372.0	11,201.0
和木町	和木町	併用	4	583.0	17,172.0	745.0	2,599.0	13,828.0
和木町 集計		-	4	583.0	17,172.0	745.0	2,599.0	13,828.0
上関町	上関町統合	自然	10	1,124.0	57,301.0	1,997.0	16,467.0	38,837.0
上関町	祝島	自然	3	198.0	15,995.0	7,873.0	207.0	7,915.0
上関町	八島	自然	1	27.0	4,061.0	1,392.0	-	2,669.0
上関町 集計		-	14	1,349.0	77,357.0	11,262.0	16,674.0	49,421.0
阿武町	阿武町	自然	11	1,400.0	57,623.0	803.0	3,490.0	53,330.0
阿武町 集計		-	11	1,400.0	57,623.0	803.0	3,490.0	53,330.0
市域 計	5市11事業	-	25	3,431.0	267,265.6	13,231.7	19,685.7	234,348.1
町域 計	3町5事業	-	29	3,332.0	152,152.0	12,810.0	22,763.0	116,579.0
全県 集計		-	54	6,763.0	419,417.6	26,041.7	42,448.7	350,927.1

簡易水道概要(11/14)

市町村名	事業名	鑄鉄管				ダクタイトル鑄鉄管			
		導水管 (m)	送水管 (m)	配水管 (m)	小計 (m)	導水管 (m)	送水管 (m)	配水管 (m)	小計 (m)
山口市	嘉年	-	-	-	-	175.1	2,524.8	8,334.3	11,034.1
山口市	徳佐	-	-	-	-	48.9	4,017.0	8,014.9	12,080.9
山口市	篠生	-	-	-	-	-	5,049.1	10,401.4	15,450.5
山口市	長門峡	-	-	-	-	-	-	62.7	62.7
山口市	生雲	-	-	-	-	-	1,764.5	3,281.1	5,045.6
山口市	赤松	-	-	-	-	-	-	9,012.0	9,012.0
山口市	篠目	-	-	-	-	-	3,603.3	1,689.9	5,293.2
山口市 集計		-	-	-	-	224.0	16,958.6	40,796.3	57,978.9
下松市	米川地区	-	-	-	-	-	-	3,918.0	3,918.0
下松市 集計		-	-	-	-	-	-	3,918.0	3,918.0
岩国市	柱島	-	522.0	-	522.0	-	-	-	-
岩国市 集計		-	522.0	-	522.0	-	-	-	-
長門市	俵山	-	-	7.0	7.0	753.0	25.0	1,659.0	2,437.0
長門市 集計		-	-	7.0	7.0	753.0	25.0	1,659.0	2,437.0
柳井市	平郡	-	-	-	-	4,171.0	372.0	1,180.0	5,723.0
柳井市 集計		-	-	-	-	4,171.0	372.0	1,180.0	5,723.0
和木町	和木町	-	-	22.0	22.0	-	2,116.0	4,700.0	6,816.0
和木町 集計		-	-	22.0	22.0	-	2,116.0	4,700.0	6,816.0
上関町	上関町統合	-	-	-	-	-	11,738.0	2,581.0	14,319.0
上関町	祝島	-	-	-	-	-	-	16.0	16.0
上関町	八島	-	-	-	-	-	-	-	-
上関町 集計		-	-	-	-	-	11,738.0	2,597.0	14,335.0
阿武町	阿武町	-	-	-	-	506.0	9.0	1,165.0	1,680.0
阿武町 集計		-	-	-	-	506.0	9.0	1,165.0	1,680.0
市域 計	5市11事業	-	522.0	7.0	529.0	5,148.0	17,355.6	47,553.3	70,056.9
町域 計	3町5事業	-	-	22.0	22.0	506.0	13,863.0	8,462.0	22,831.0
全県 集計		-	522.0	29.0	551.0	5,654.0	31,218.6	56,015.3	92,887.9

簡易水道概要(12/14)

市町村名	事業名	鋼管				石綿セメント管			
		導水管 (m)	送水管 (m)	配水管 (m)	小計 (m)	導水管 (m)	送水管 (m)	配水管 (m)	小計 (m)
山口市	嘉年	-	-	175.7	175.7	-	-	-	-
山口市	徳佐	-	43.0	350.6	393.6	-	-	-	-
山口市	篠生	-	39.2	734.2	773.4	-	-	45.3	45.3
山口市	長門峡	-	-	71.6	71.6	-	-	-	-
山口市	生雲	-	-	54.7	54.7	-	-	-	-
山口市	赤松	22.7	689.5	39.2	751.4	-	-	-	-
山口市	篠目	-	-	149.3	149.3	-	-	-	-
山口市 集計		22.7	771.7	1,575.2	2,369.6	-	-	45.3	45.3
下松市	米川地区	-	-	-	-	-	-	-	-
下松市 集計		-	-	-	-	-	-	-	-
岩国市	柱島	-	-	-	-	-	-	-	-
岩国市 集計		-	-	-	-	-	-	-	-
長門市	俵山	-	26.0	80.0	106.0	-	-	-	-
長門市 集計		-	26.0	80.0	106.0	-	-	-	-
柳井市	平郡	-	-	-	-	-	-	-	-
柳井市 集計		-	-	-	-	-	-	-	-
和木町	和木町	-	-	-	-	264.0	448.0	1,620.0	2,332.0
和木町 集計		-	-	-	-	264.0	448.0	1,620.0	2,332.0
上関町	上関町統合	-	-	40.0	40.0	-	-	-	-
上関町	祝島	113.0	-	-	113.0	-	-	-	-
上関町	八島	-	-	-	-	-	-	-	-
上関町 集計		113.0	-	40.0	153.0	-	-	-	-
阿武町	阿武町	177.0	217.0	1,405.0	1,799.0	-	-	-	-
阿武町 集計		177.0	217.0	1,405.0	1,799.0	-	-	-	-
市域 計	5市11事業	22.7	797.7	1,655.2	2,475.6	-	-	45.3	45.3
町域 計	3町5事業	290.0	217.0	1,445.0	1,952.0	264.0	448.0	1,620.0	2,332.0
全県 集計		312.7	1,014.7	3,100.2	4,427.6	264.0	448.0	1,665.3	2,377.3

簡易水道概要(13/14)

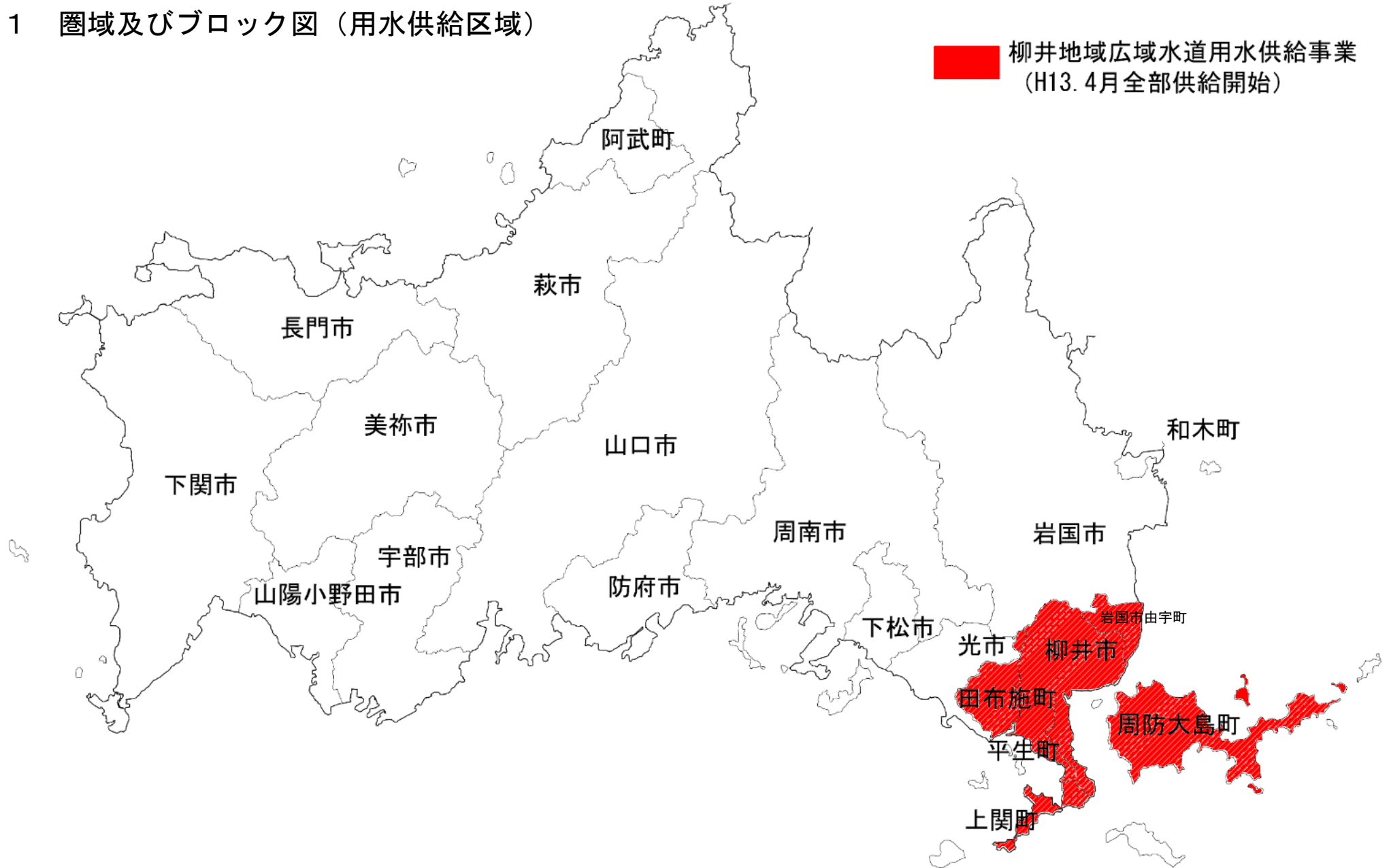
市町村名	事業名	硬質塩化ビニル管				鉛管			
		導水管 (m)	送水管 (m)	配水管 (m)	小計 (m)	導水管 (m)	送水管 (m)	配水管 (m)	小計 (m)
山口市	嘉年	20.1	-	24,070.9	24,091.0	-	-	-	-
山口市	徳佐	-	525.6	52,875.1	53,400.7	-	-	-	-
山口市	篠生	-	-	39,377.0	39,377.0	-	-	-	-
山口市	長門峡	111.6	-	3,939.5	4,051.1	-	-	-	-
山口市	生雲	-	-	2,440.9	2,440.9	-	-	-	-
山口市	赤松	-	-	11,400.1	11,400.1	-	-	-	-
山口市	篠目	-	-	1,215.9	1,215.9	-	-	-	-
山口市 集計		131.7	525.6	135,319.3	135,976.6	-	-	-	-
下松市	米川地区	-	-	650.0	650.0	-	-	-	-
下松市 集計		-	-	650.0	650.0	-	-	-	-
岩国市	柱島	-	-	5,578.0	5,578.0	-	-	-	-
岩国市 集計		-	-	5,578.0	5,578.0	-	-	-	-
長門市	俵山	966.0	7.0	934.0	1,907.0	-	-	-	-
長門市 集計		966.0	7.0	934.0	1,907.0	-	-	-	-
柳井市	平郡	-	-	9,720.0	9,720.0	-	-	-	-
柳井市 集計		-	-	9,720.0	9,720.0	-	-	-	-
和木町	和木町	481.0	35.0	7,362.0	7,878.0	-	-	-	-
和木町 集計		481.0	35.0	7,362.0	7,878.0	-	-	-	-
上関町	上関町統合	1,997.0	3,939.0	31,907.0	37,843.0	-	-	-	-
上関町	祝島	4,365.0	154.0	7,310.0	11,829.0	-	-	-	-
上関町	八島	278.0	-	1,348.0	1,626.0	-	-	-	-
上関町 集計		6,640.0	4,093.0	40,565.0	51,298.0	-	-	-	-
阿武町	阿武町	120.0	2,111.0	47,570.0	49,801.0	-	-	-	-
阿武町 集計		120.0	2,111.0	47,570.0	49,801.0	-	-	-	-
市域 計	5市11事業	1,097.7	532.6	152,201.3	153,831.6	-	-	-	-
町域 計	3町5事業	7,241.0	6,239.0	95,497.0	108,977.0	-	-	-	-
全県 集計		8,338.7	6,771.6	247,698.3	262,808.6	-	-	-	-

簡易水道概要(14/14)

市町村名	事業名	ポリエチレン管				その他			
		導水管 (m)	送水管 (m)	配水管 (m)	小計 (m)	導水管 (m)	送水管 (m)	配水管 (m)	小計 (m)
山口市	嘉年	-	7.7	1,923.3	1,931.0	-	-	-	-
山口市	徳佐	167.3	-	3,790.4	3,957.7	-	-	31.3	31.3
山口市	篠生	-	-	1,648.1	1,648.1	-	-	-	-
山口市	長門峡	-	470.1	166.8	637.0	-	-	-	-
山口市	生雲	-	-	4,127.1	4,127.1	-	-	-	-
山口市	赤松	-	-	-	-	-	-	-	-
山口市	篠目	-	-	18,700.1	18,700.1	-	-	-	-
山口市 集計		167.3	477.9	30,355.8	31,001.0	-	-	31.3	31.3
下松市	米川地区	-	-	1,458.0	1,458.0	-	-	-	-
下松市 集計		-	-	1,458.0	1,458.0	-	-	-	-
岩国市	柱島	6,546.0	-	-	6,546.0	-	-	-	-
岩国市 集計		6,546.0	-	-	6,546.0	-	-	-	-
長門市	俵山	-	-	740.0	740.0	-	-	-	-
長門市 集計		-	-	740.0	740.0	-	-	-	-
柳井市	平郡	-	-	301.0	301.0	250.0	-	-	250.0
柳井市 集計		-	-	301.0	301.0	250.0	-	-	250.0
和木町	和木町	-	-	-	-	-	-	124.0	124.0
和木町 集計		-	-	-	-	-	-	124.0	124.0
上関町	上関町統合	-	790.0	4,309.0	5,099.0	-	-	-	-
上関町	祝島	3,395.0	53.0	589.0	4,037.0	-	-	-	-
上関町	八島	1,114.0	-	1,321.0	2,435.0	-	-	-	-
上関町 集計		4,509.0	843.0	6,219.0	11,571.0	-	-	-	-
阿武町	阿武町	-	1,153.0	3,190.0	4,343.0	-	-	-	-
阿武町 集計		-	1,153.0	3,190.0	4,343.0	-	-	-	-
市域 計	5市11事業	6,713.3	477.9	32,854.8	40,046.0	250.0	-	31.3	281.3
町域 計	3町5事業	4,509.0	1,996.0	9,409.0	15,914.0	-	-	124.0	124.0
全県 集計	8市町16事業	11,222.3	2,473.9	42,263.8	55,960.0	250.0	-	155.3	405.3

V 用水供給事業概要

1 圏域及びブロック図（用水供給区域）



2 広域水道用水供給事業の概要

R5.3.31 現在

項 目		名 称	柳井地域広域水道企業団
		企業団設立年月日	昭和57年12月 6日
		事業認可年月日	昭和58年 3月12日
整備計画	策定年月		昭和61年 3月
	計画名 (水道法第5条の2)		東部圏域広域的水道整備計画 (柳井・大島ブロック)
総事業費	水源開発 (水道負担率等)		9,986百万円 (8.3%)
	遠距離導水		21,798百万円
	広域化施設		18,159百万円
	計		49,943百万円
事業年度	水源開発		昭和57年度 ~ 平成 2年度
	遠距離導水		平成 元年度 ~ 平成11年度
	広域化施設		平成 5年度 ~ 平成12年度
水 源 名		弥栄ダム (国土交通省)	
最 大 取 水 量		30,000 m ³ /日	
最 大 給 水 量		26,990 m ³ /日	
給 水 人 口		56,718人	
給水開始年月日		平成13年 4月 (平成12年度一部開始)	
給水対象区域		2市4町	
		柳井市、周防大島町、岩国市 (旧由宇町)、 上関町、田布施町、平生町	

VI 専用水道概要

専用水道概要(1/4)

番号	市町名	設置者・施設名	確認年月日	竣工年月日	確認時 給水人口 (人)	現在 給水人口 (人)
1	下関市	国立研究開発法人水産研究・教育機構 水産大学校	S60.10.7	S47.4.1	970	141
2	下関市	新下関団地	S52.6.8	S53.5.1	3,100	2,400
3	下関市	山口県済生会豊浦病院	H16.12.17	H16.12.17	1,102	10
4	下関市	アーデント住吉式番館スパウイング	H17.4.20	H17.4.20	204	153
5	下関市	稗田病院	H20.2.28	H20.2.28	337	337
6	下関市	ゆめシティ	H21.11.17	H21.11.16	25,350	-
7	下関市	海上自衛隊小月基地	S60.4.10	S60.6.10	-	-
下関市 集計					31,063	3,041
8	宇部市	独立法人国立病院機構山口宇部医療センター	H14.10.1	H26.3.1	975	-
9	宇部市	国立大学法人山口大学常盤団地	H23.8.19	H23.8.29	3,920	220
10	宇部市	宇部西リハビリテーション病院	H23.11.29	H24.4.27	1,300	-
11	宇部市	ココランド山口.宇部	H24.4.24	H24.5.18	680	-
12	宇部市	医療法人聖比留会 セントヒル病院	H26.9.30	H27.2.27	6,354	-
宇部市 集計					13,229	220
13	山口市	山口よしき病院	H6.4.28	H6.4.1	662	257
14	山口市	仁保病院	H21.9.30	H21.3.29	473	214
15	山口市	梅光苑	H5.1.26	H4.4.1	185	100
16	山口市	徳地青少年自然の家	H14.9.30	H1.5.29	540	-
17	山口市	ホテルニュータナカ	H21.12.28	H21.12.3	290	-
18	山口市	山口赤十字病院	H23.9.2	H24.1.20	1,979	1,979
19	山口市	小郡第一総合病院	R3.3.18	R3.3.5	1,335	1,335
20	山口市	陸上自衛隊山口駐屯地	H16.3.19	S48.3.30	-	-
山口市 集計					5,464	3,885
21	萩市	航空自衛隊見島分屯基地	H27.3.31	S25.4.1	-	-
萩市 集計					-	-
22	防府市	防府エネルギーサービス(株)	R1.9.30	R2.4.27	100	87
23	防府市	防府病院	H13.5.15	H13.9.1	310	-
24	防府市	ケアハウスあいおい苑	H16.9.30	H16.8.1	195	110
25	防府市	イオン防府店	H23.4.19	H23.5.30	6,499	-
26	防府市	社会福祉法人ライフケア高砂	H24.3.6	H24.3.1	230	122
27	防府市	山口県立総合医療センター	H25.2.22	H25.3.27	1,850	1,850
28	防府市	協和発酵バイオ(株)山口事業所	S33.6.14	S9.6.1	1,600	-
29	防府市	航空自衛隊防府北基地	H24.3.31	H13.4.1	-	-
30	防府市	航空自衛隊防府南基地	S33.6.9	H15.7.3	-	-
防府市 集計					10,784	2,169
31	下松市	(株)日立製作所笠戸事業所	R3.8.27	H14.9.26	2,200	-
32	下松市	東洋鋼鈑(株)下松事業所	S11.2.22	S50.5.1	2,000	128
下松市 集計					4,200	128
33	岩国市	PACRAFT(株)岩国工場	H27.12.18	H5.7.1	260	-
34	岩国市	東洋紡(株)岩国事業所	H28.5.2	H28.9.1	400	129
35	岩国市	岩国市立高森小学校	H14.9.26	S58.3.1	446	-
36	岩国市	山口県立高森みどり中学校・高森高等学校	H19.2.27	H12.11.1	520	-
37	岩国市	山口平成病院	H20.4.14	H11.5.1	240	120
38	岩国市	旭化成建材(株)岩国工場	H30.8.10	H30.8.1	236	-
39	岩国市	リフレまえた病院	H29.11.29	S56.6.1	193	78
40	岩国市	岩国市医療センター医師会病院	H14.9.30	H5.8.1	500	-
41	岩国市	(医)新生会桜の園	H14.10.23	H4.4.1	415	168
42	岩国市	ニュータウン清流苑	H8.8.14	H8.9.1	490	250

専用水道概要(2/4)

番号	市町名	設置者・施設名	確認年月日	竣工年月日	確認時 給水人口 (人)	現在 給水人口 (人)
43	岩国市	日本製紙(株)岩国工場	H15.9.8	H15.9.1	4,390	-
44	岩国市	岩国国際観光ホテル	H14.9.24	S62.6.1	350	-
45	岩国市	(医) 新生会いしい記念病院	H11.10.6	H11.10.1	547	-
46	岩国市	帝人(株)岩国事業所	H25.6.6	H25.5.31	1,650	-
47	岩国市	井掘団地水道組合	S52.8.15	S52.8.1	495	96
48	岩国市	デリカウイング(株)岩国工場	R2.9.30	R2.9.1	254	-
岩国市 集計					11,386	841
49	長門市	福寿会福永病院	R4.3.16	H7.4.10	303	-
50	長門市	俵山大羽山地区	R4.3.16	H14.9.2	165	6
51	長門市	(株)大谷山荘	R4.3.16	H24.3.28	1,200	-
長門市 集計					1,668	6
52	柳井市	国立病院機構 柳井医療センター	H31.4.20	H17.4.1	400	57
53	柳井市	恵愛会 柳井病院	S55.11.25	S56.8.1	386	11
54	柳井市	あそか苑	H17.7.1	H17.7.1	150	58
柳井市 集計					936	126
55	美祢市	美東サービスエリア	H26.12.22	H26.12.22	2,496	-
美祢市 集計					2,496	-
56	周南市	周陽2丁目団地	R4.11.4	S50.2.1	1,274	334
57	周南市	ホテルウォーターゲート徳山	R4.11.9	H27.3.6	72	-
58	周南市	(株)トクヤマ 徳山製造所 徳山・南陽工場	R4.11.18	S54.4.1	1,560	-
59	周南市	(株)トクヤマ 徳山製造所 東工場	R4.11.18	S54.4.1	720	-
60	周南市	熊毛北高等学校	R5.2.24	S26.4.1	252	-
61	周南市	独立行政法人地域医療機能推進機構徳山中央病院	R4.11.4	R4.3.16	3,320	445
周南市 集計					7,198	779
62	和木町	和木ゴルフ倶楽部	H23.2.28	H14.9.30	160	-
63	和木町	三井化学(株)岩国大竹工場	H23.2.4	H23.3.2	2,400	-
和木町 集計					2,560	-
64	田布施町	天照皇大神宮教	S39.3.2	S39.5.1	1,530	50
田布施町 集計					1,530	50
65	平生町	光輝病院専用水道	S59.6.26	S56.3.31	2,853	11
平生町 集計					2,853	11
市部		自己水源のみ			47,497	4,077
		受水のみ			10,311	3,019
		併用			30,616	4,099
計					88,424	11,195
町部		自己水源のみ			6,783	61
		受水のみ			-	-
		併用			160	-
計					6,943	61
県全体		自己水源のみ			54,280	4,138
		受水のみ			10,311	3,019
		併用			30,776	4,099
計					95,367	11,256

専用水道概要(3/4)

番号	原水の種別	浄水施設の種別	施設能力 (m3/日)	施設の 専用兼用 の別	水質検査 機関	専従 職員 (人)	技術 管理者	第三者 委託
1	受水のみ		135	浄水専用	登録機関	4	有	有
2	受水のみ		272	浄水専用	登録機関	2	有	有
3	自己水源のみ	消毒のみ	267	浄水兼用	登録機関	1	有	有
4	自己水源のみ	簡易ろ過	62	浄水専用	登録機関	2	有	有
5	自己水源のみ	除鉄・除マンガン・その他	152	浄水専用	登録機関	2	有	有
6	自己水源のみ	除鉄・除マンガン・膜ろ過・その他	390	浄水専用	登録機関	5	有	有
7	受水のみ	消毒のみ	-	浄水専用	登録機関	1	有	無
下関市 集計			1,278			17		
8	受水のみ	消毒のみ	355	浄水専用	登録機関	1	有	無
9	併用	除鉄・除マンガン・膜ろ過	358	浄水専用	登録機関	1	有	有
10	併用	除鉄・除マンガン・膜ろ過	324	浄水兼用	登録機関	1	有	有
11	併用	除鉄・除マンガン・膜ろ過	296	浄水兼用	登録機関	1	有	有
12	併用	除鉄・除マンガン	150	浄水兼用	登録機関	1	有	有
宇部市 集計			1,483			5		
13	自己水源のみ	除マンガン	148	浄水専用	登録機関	1	有	有
14	自己水源のみ	膜ろ過	146	浄水兼用	登録機関	1	有	無
15	自己水源のみ	消毒のみ	67	浄水専用	登録機関	1	有	無
16	自己水源のみ	消毒のみ	120	浄水兼用	登録機関	1	有	有
17	自己水源のみ	消毒のみ	145	浄水兼用	登録機関	1	有	有
18	自己水源のみ	膜ろ過	170	浄水兼用	登録機関	3	有	有
19	併用	膜ろ過	140	浄水兼用	登録機関	1	有	無
20	受水のみ		-	浄水兼用	登録機関	1	有	無
山口市 集計			936			10		
21	自己水源のみ	急速ろ過	-	浄水専用	登録機関	3	有	無
萩市 集計			-			3		
22	受水のみ	急速ろ過・膜ろ過	480	浄水専用	登録機関	16	有	無
23	併用	消毒のみ	50	浄水専用	登録機関	1	有	無
24	併用	消毒のみ	792	浄水兼用	登録機関	1	有	無
25	併用	除鉄・除マンガン・膜ろ過	191	浄水兼用	登録機関	5	有	無
26	自己水源のみ	消毒のみ	120	浄水兼用	登録機関	2	有	有
27	併用	除鉄・除マンガン・膜ろ過	175	浄水専用	登録機関	5	有	無
28	自己水源のみ	急速ろ過・除マンガン	500	原水兼用	登録機関	2	有	無
29	受水のみ		-	浄水専用	登録機関	4	有	無
30	受水のみ		-	浄水専用	登録機関	4	有	無
防府市 集計			2,308			40		
31	自己水源のみ	消毒のみ	2,000	浄水兼用	登録機関	2	有	無
32	併用	消毒のみ	7,200	浄水兼用	登録機関	16	有	無
下松市 集計			9,200			18		
33	受水のみ	急速ろ過	32	浄水兼用	登録機関	3	有	無
34	自己水源のみ	膜ろ過	185	原水兼用	登録機関	1	有	無
35	自己水源のみ	消毒のみ	25	浄水専用	登録機関	2	有	有
36	自己水源のみ	膜ろ過	117	浄水専用	登録機関	2	有	無
37	自己水源のみ	消毒のみ	160	浄水専用	登録機関	1	有	無
38	受水のみ	緩速ろ過・除マンガン・その他	264	原水兼用	登録機関	1	有	無
39	自己水源のみ	消毒のみ	78	浄水専用	登録機関	1	有	無
40	受水のみ		150	浄水専用	登録機関	4	有	無
41	自己水源のみ	消毒のみ	216	浄水専用	登録機関	1	有	無
42	自己水源のみ	消毒のみ	147	浄水専用	登録機関	1	有	有

専用水道概要(4/4)

番号	原水の種別	消毒のみ	施設能力 (m3/日)	施設の 専用兼用 の別	水質検査 機関	専従 職員 (人)	技術 管理者	第三者 委託
43	自己水源のみ	急速ろ過	7,200	浄水兼用	登録機関	1	有	無
44	自己水源のみ	消毒のみ	330	原水兼用	登録機関	4	有	無
45	併用	消毒のみ	144	原水兼用	登録機関	-	有	無
46	自己水源のみ	急速ろ過	530	原水兼用	登録機関	3	有	無
47	自己水源のみ	消毒のみ	124	浄水専用	登録機関	1	有	無
48	自己水源のみ	消毒のみ	400	浄水兼用	登録機関	2	有	無
	岩国市 集計		10,102			28		
49	自己水源のみ	急速ろ過	107	浄水専用	登録機関	3	有	無
50	自己水源のみ	消毒のみ	33	浄水専用	登録機関	1	有	無
51	併用	急速ろ過	150	浄水専用	登録機関	4	有	無
	長門市 集計		290			8		
52	受水のみ	消毒のみ	112	浄水専用	登録機関	1	有	無
53	併用	消毒のみ	129	浄水専用	登録機関	1	有	無
54	自己水源のみ	除鉄	38	浄水専用	登録機関	1	有	無
	柳井市 集計		279			3		
55	受水のみ		495	浄水兼用	登録機関	1	有	無
	美祢市 集計		495			1		
56	受水のみ	消毒のみ	446	浄水専用	登録機関	-	有	有
57	自己水源のみ		70	浄水専用	登録機関	-	有	無
58	自己水源のみ	急速ろ過	1,600	浄水専用	登録機関	-	有	無
59	併用	急速ろ過	680	浄水専用	登録機関	-	有	無
60	自己水源のみ		65	浄水専用	登録機関	-	有	有
61	併用	膜ろ過	365	浄水兼用	登録機関	-	有	有
	周南市 集計		3,226			-		
62	併用	除マンガン	100	浄水兼用	登録機関	3	有	有
63	自己水源のみ	膜ろ過	600	原水兼用	登録機関	6	有	無
	和木町 集計		700			9		
64	自己水源のみ	急速ろ過	389	浄水専用	登録機関	2	有	有
	田布施町 集計		389			2		
65	自己水源のみ	急速ろ過	930	浄水専用	登録機関	5	有	有
	平生町 集計		930			5		
	市部	自己水源のみ	15,712			52		
		受水のみ	2,741			43		
		併用	11,144			38		
		計	29,597			133		
	町部	自己水源のみ	1,919			13		
		受水のみ	-			-		
		併用	100			3		
		計	2,019			16		
	県全体	自己水源のみ	17,631			65		
		受水のみ	2,741			43		
		併用	11,244			41		
		計	31,616			149		

山口県の水道の現況

(令和4年度版)

令和6年6月発行

問合せ先 : 山口県環境生活部

生活衛生課水道班

TEL : 083-933-2978

FAX : 083-933-3079

E-Mail : suidou@pref.yamaguchi.lg.jp