

海洋観測結果速報 (伊予灘・安芸灘定線調査)

2024年 5月 9・10・14日 調査

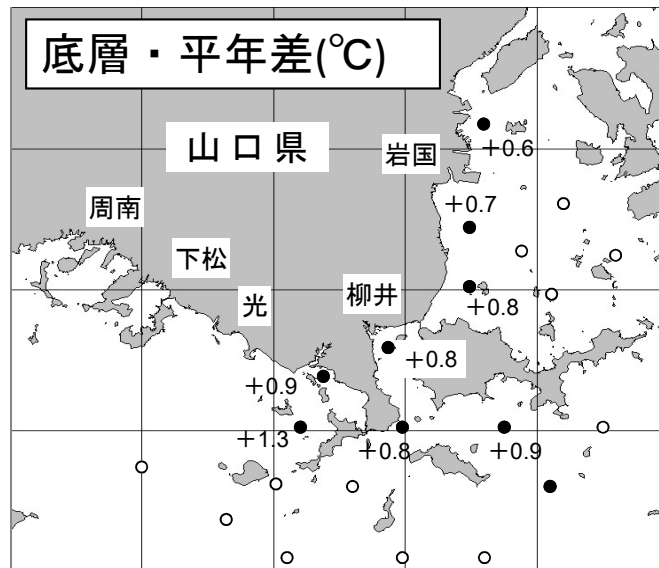
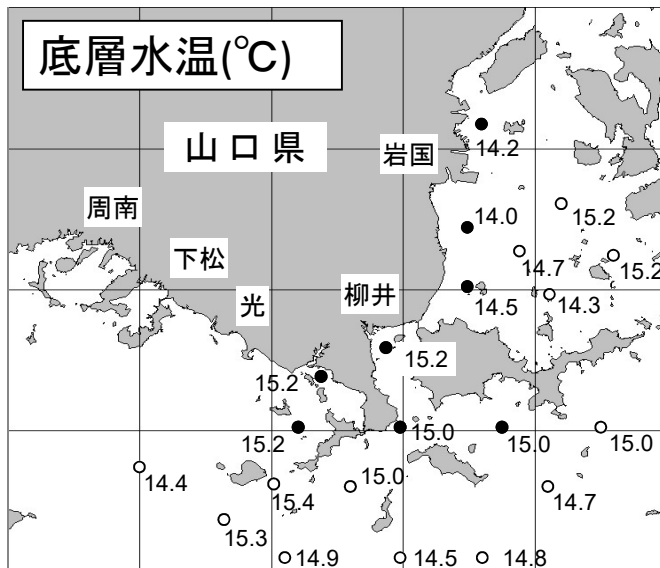
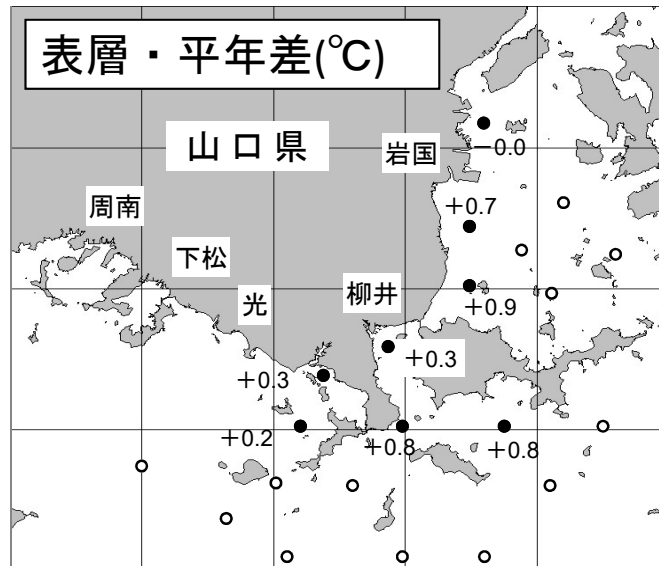
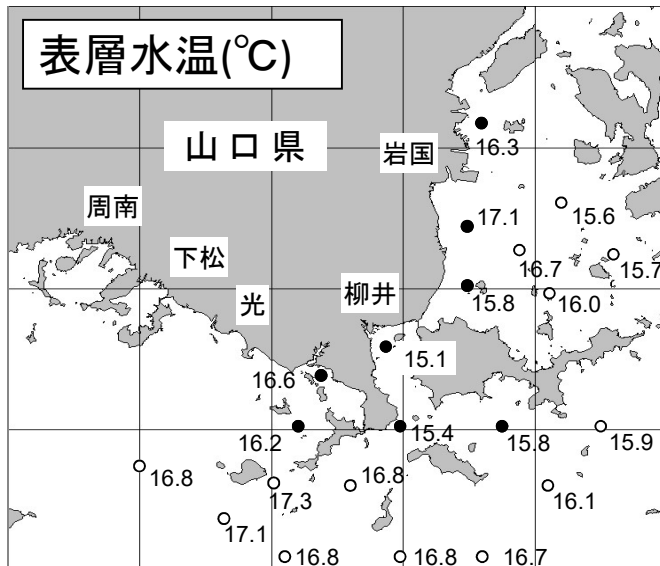
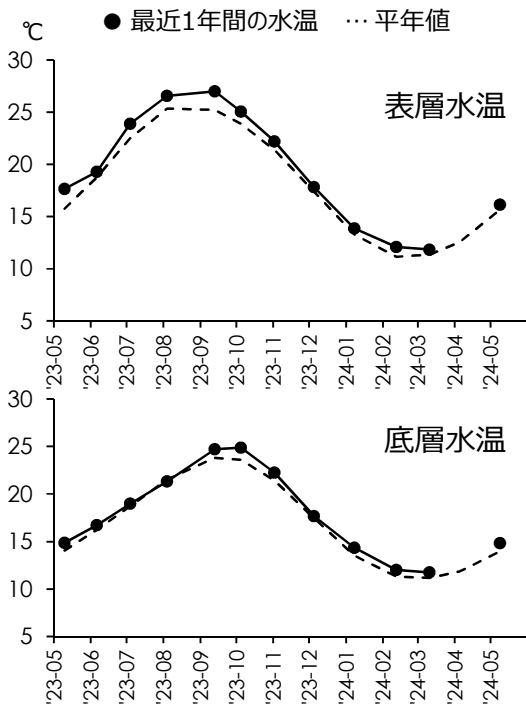
山口県水産研究センター 内海研究部

TEL:083-984-2116 FAX:083-984-2209

1. 水温

※代表8調査点(地図中●)の平均値

	表層	底層
観測値	16.2 °C	14.8 °C
平年差	+0.5 °C	+0.8 °C
前年差	-1.5 °C	0.0 °C



◎ 概況 代表8調査点(図中●)では、平年に比べ、表層では「高め基調の平年並み」、底層では「かなり高め」でした。

◎ 詳細 調査点ごとにみると、表層では15.1~17.1°C (平年差-0.0~+0.9°C) の範囲、底層では14.0~15.2°C (平年差+0.6~+1.3°C) の範囲にあり、平年に比べて、表層では「低め基調の平年並み」~「やや高め」、底層では「やや高め」~「はなはだ高め」でした。

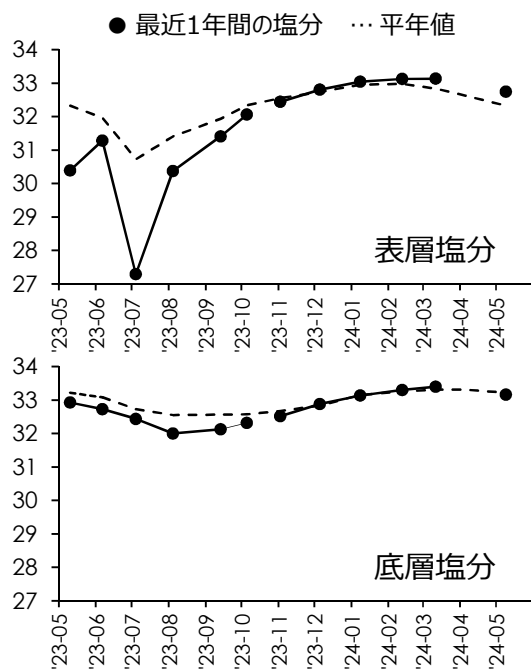
2. 塩分

◎ 概況 代表8調査点では、平年に比べ、表層では「高め基調の平年並み」、底層では「低め基調の平年並み」でした。

※代表8調査点の平均値

	表層	底層
観測値	32.75	33.17
平年差	+0.42	-0.05
前年差	+2.40	+0.20

◎ 詳細 全調査点で見ると、表層では31.70～33.40の範囲、底層では32.91～33.43の範囲にあり、平年に比べて、表層では「低め基調の平年並み」～「やや高め」、底層では「低め基調の平年並み」～「低め基調の平年並み」でした。



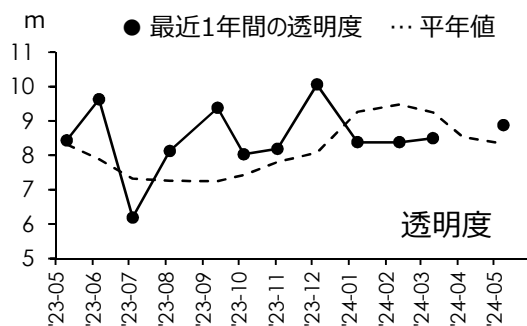
3. 透明度

◎ 概況 代表8調査点では、平年に比べ「高め基調の平年並み」でした。

※代表8調査点の平均値

観測値	8.9 m
平年差	+0.5 m
前年差	+0.4 m

◎ 詳細 全調査点で見ると、7.0～11.5mの範囲にあり、平年に比べて「やや低め」～「かなり高め」でした。



4. 赤潮・クラゲ等の情報

◎ 赤潮
赤潮の発生は確認されませんでした。

◎ クラゲ
所々でクシクラゲが多くなっています。

◎ その他の情報



調査船「すおう」

5. お知らせ

- ◎ 平年値における「平年」は1996年(H8年)から2020年(R2年)までの25年間です。
- ◎ 令和5年4月から観測点が8点から21点に増えました。
- ◎ 平年値は従来から観測を継続している8点の平均値となります。
- ◎ 「底層」は海底から1m上の層です。
- ◎ 次回の観測は8月上旬の予定です。天候などによって変更になる場合があります。
- ◎ 観測結果は山口県のWEBサイト「海鳴りネットワーク」にも掲載しています。

海鳴りネットワーク

検索