

海洋観測結果速報 (周防灘定線調査)

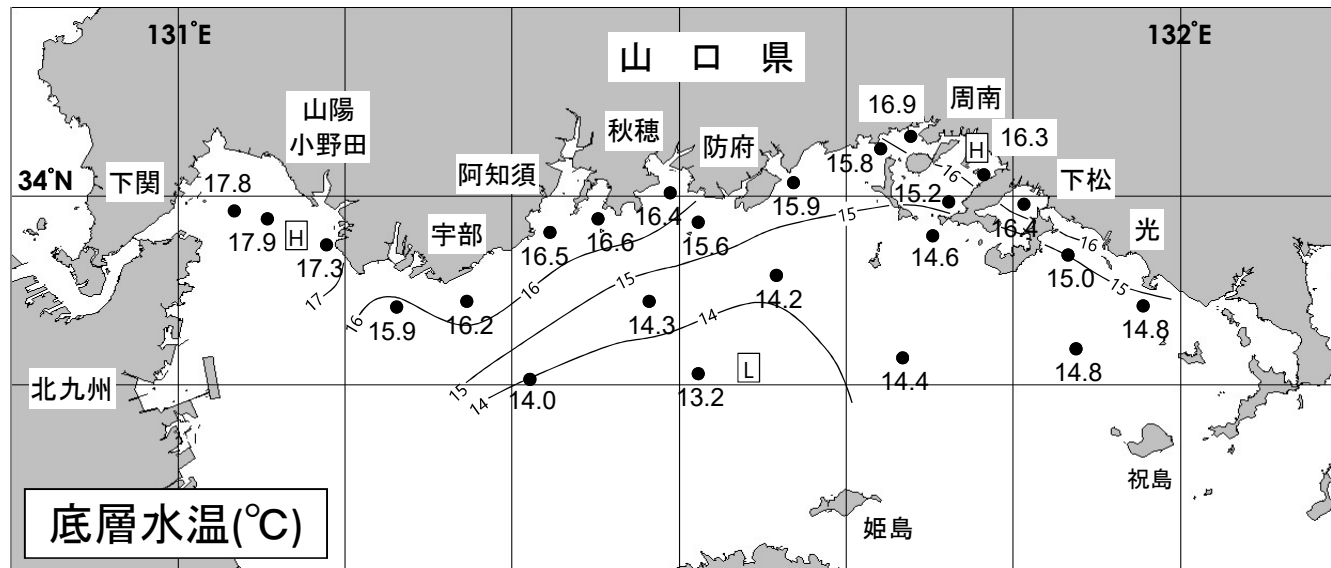
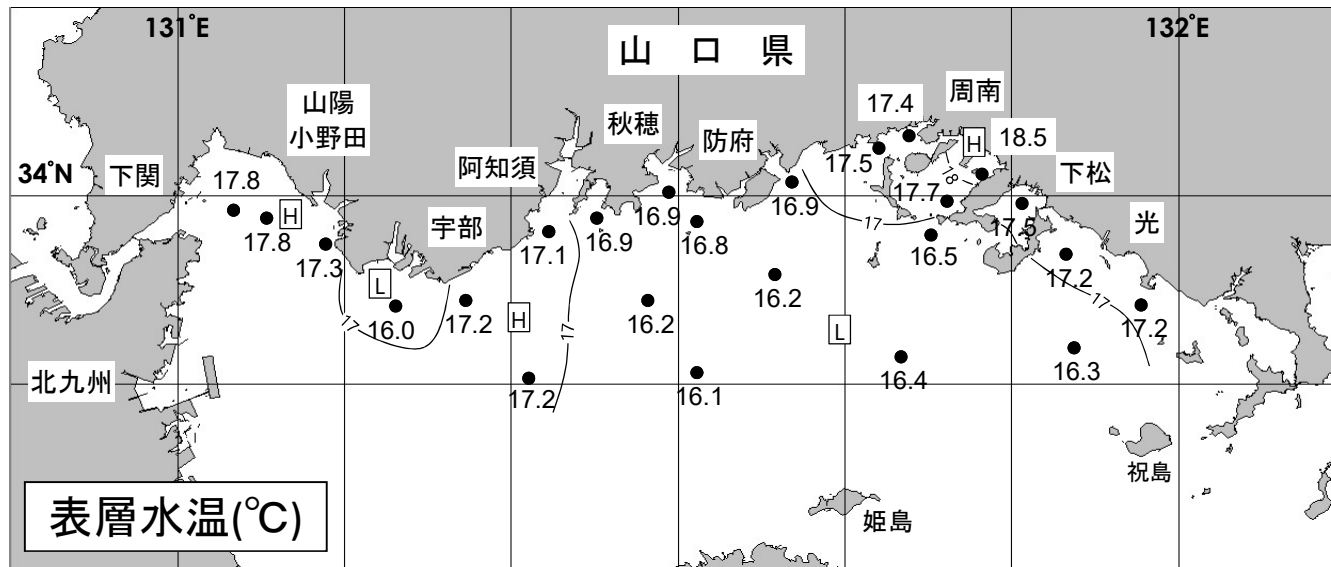
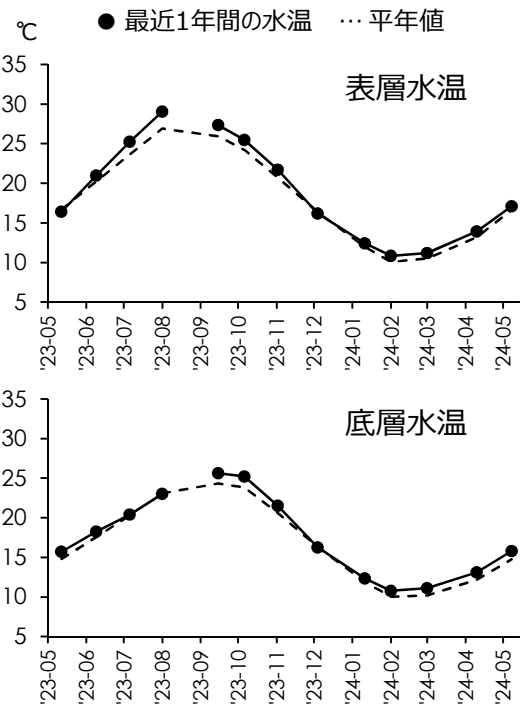
第2号 2024年 5月 8・9・10日 調査

山口県水産研究センター 内海研究部
TEL:083-984-2116 FAX:083-984-2209

1. 水温

※全調査点の平均値

	表層	底層
観測値	17.1 °C	15.8 °C
平年差	+0.5 °C	+1.0 °C
前年差	+0.7 °C	+0.1 °C



◎ 概況 平年に比べて、表層では「高め基調の平年並み」、底層では「やや高め」でした。

◎ 詳細 調査点ごとにみると、表層では16.0～18.5°C (平年差 -0.7～+1.2°C) の範囲、底層では13.2～17.9°C (平年差 +0.0～+2.1°C) の範囲にあり、平年に比べて、表層では「やや低め」～「やや高め」、底層では「高め基調の平年並み」～「はなはだ高め」でした。

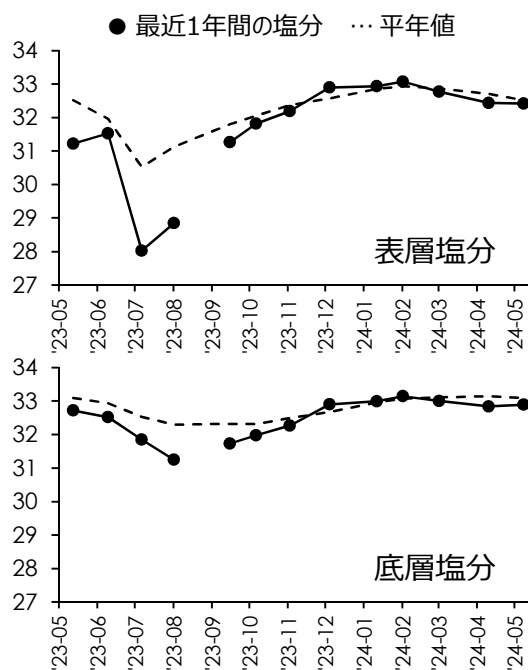
2. 塩分

◎ 概況 平年に比べて、表層では「低め基調の平年並み」、底層では「やや低め」でした。

※全調査点の平均値

	表層	底層
観測値	32.42	32.89
平年差	-0.10	-0.20
前年差	+1.20	+0.20

◎ 詳細 調査点ごとにみると、表層では31.32～33.08の範囲、底層では32.05～33.35の範囲にあり、平年に比べて、表層では「はなはだ低め」～「高め基調の平年並み」、底層では「かなり低め」～「高め基調の平年並み」でした。



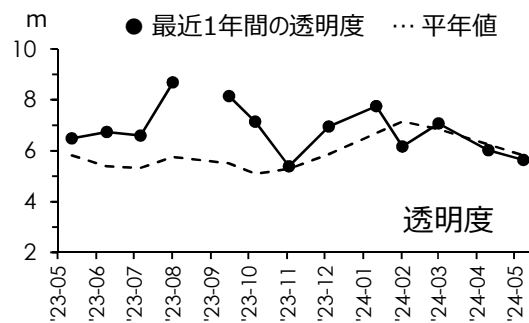
3. 透明度

◎ 概況 平年に比べて「低め基調の平年並み」でした。

※全調査点の平均値

	平均値
観測値	5.6 m
平年差	-0.2 m
前年差	-0.8 m

◎ 詳細 調査点ごとにみると、3.0～10.5mの範囲にあり、平年に比べて「かなり低め」～「かなり高め」でした。



4. 赤潮・クラゲ等の情報

◎ 赤潮
赤潮の発生は確認されませんでした。

◎ クラゲ

◎ その他の情報



調査船「すおう」

5. お知らせ

- ◎ 周防灘定線調査は 毎月上旬に実施しています。
- ◎ 平年値における「平年」は 1991年(H3年)から2020年(R2年)までの30年間です。
- ◎ 「底層」は 海底から1m上の層 です。
- ◎ 次回の観測は 6月上旬 の予定です。天候などによって変更になる場合があります。
- ◎ 観測結果は 山口県のWEBサイト「海鳴りネットワーク」にも掲載しています。

海鳴りネットワーク



瀬戸内海側の水温・塩分