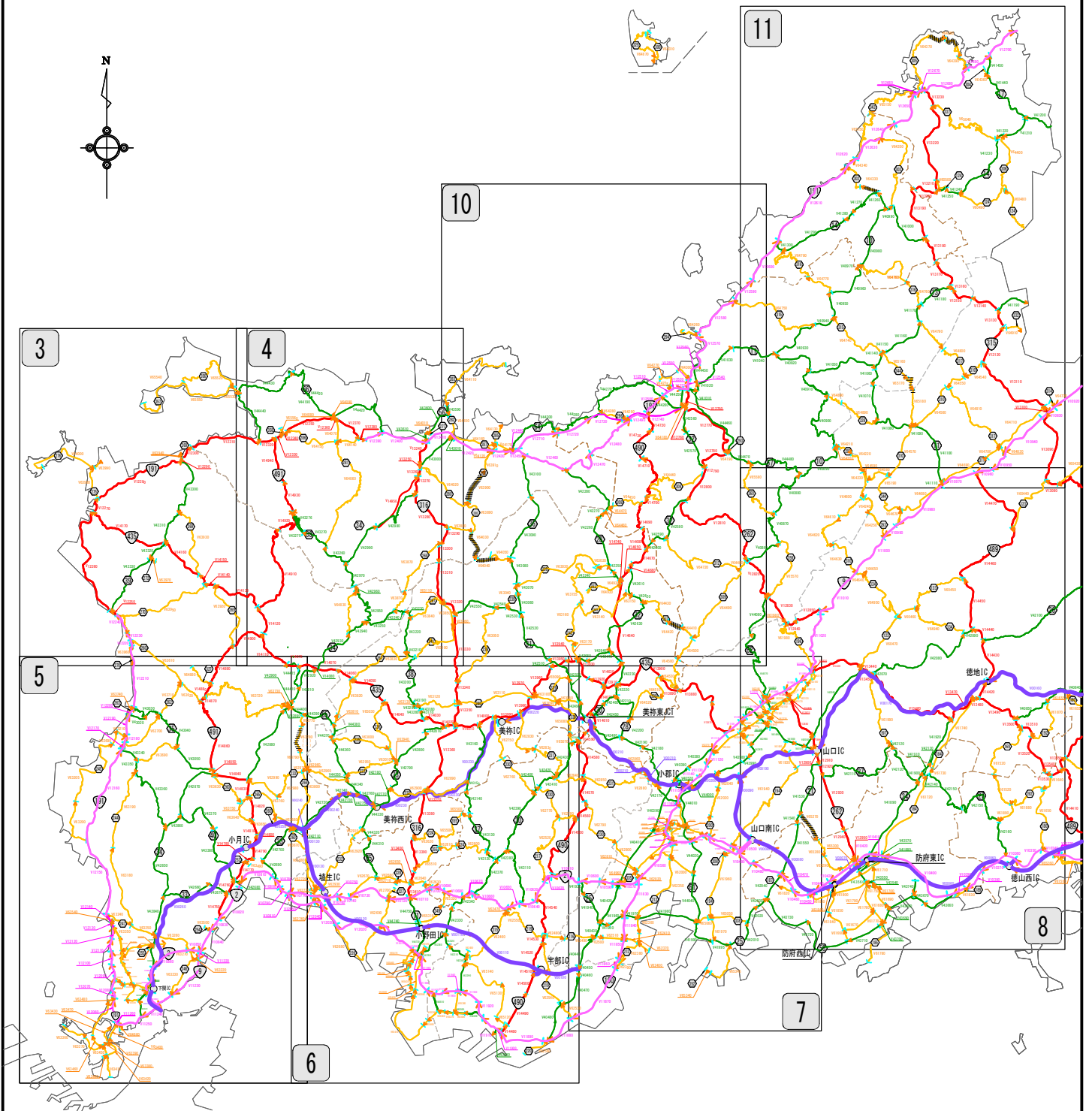


4. 旅行速度図

4. 旅行速度図

1) 旅行速度図【索引図】

旅行速度図【索引図】



凡例

◆ 道路種別 ◆

- 高速自動車国道
- 一般国道 (指定区間)
- 一般国道 (指定区間外)
- 主要地方道
- 一般県道
- 有料道路

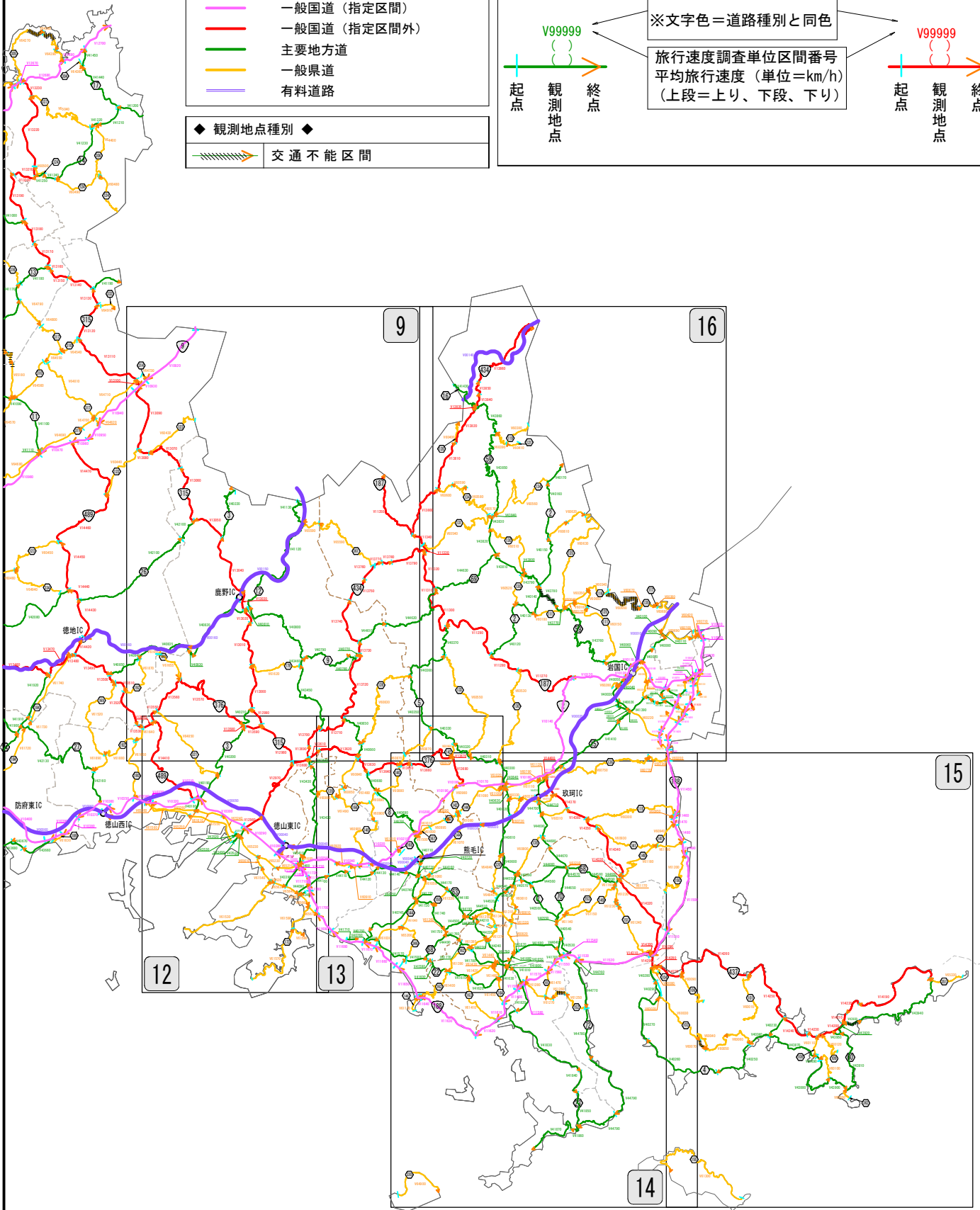
◆ 観測地点種別 ◆

- 交通不能区間

◆ 旅行速度調査単位区間 ◆

※文字色=道路種別と同色

旅行速度調査単位区間番号
平均旅行速度 (単位=km/h)
(上段=上り、下段、下り)

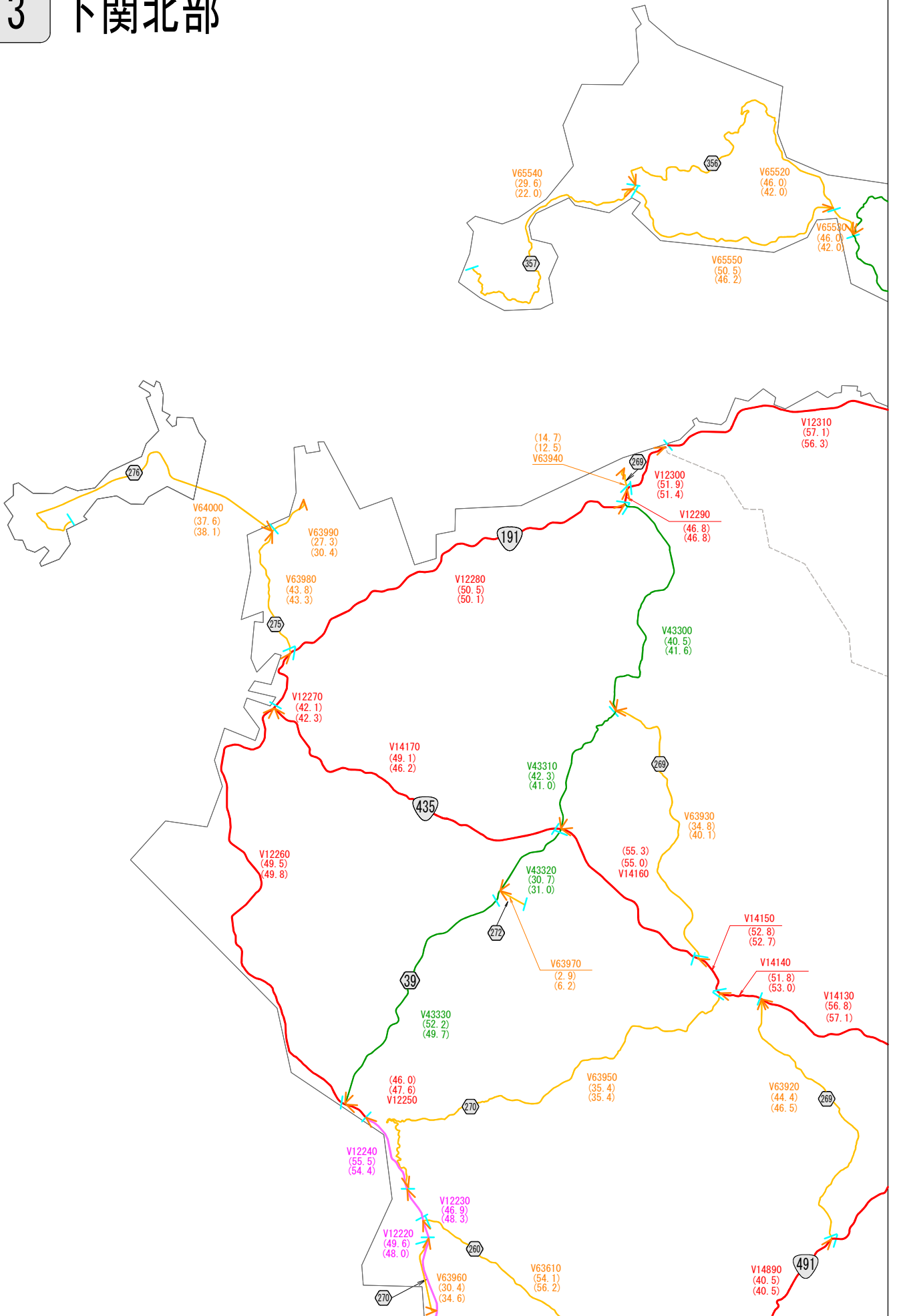


4. 旅行速度図

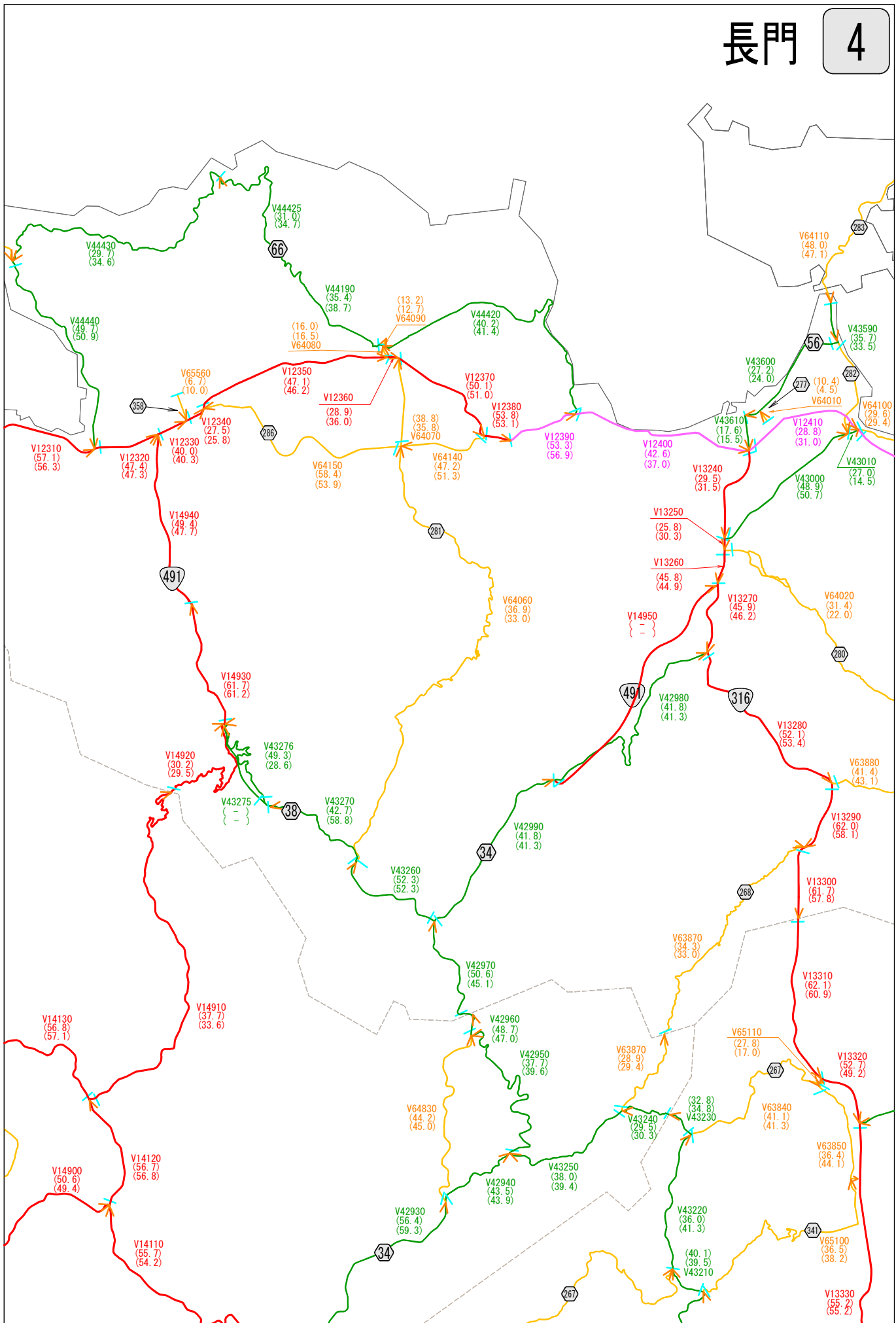
1) 旅行速度図【地区別】

3

下関北部

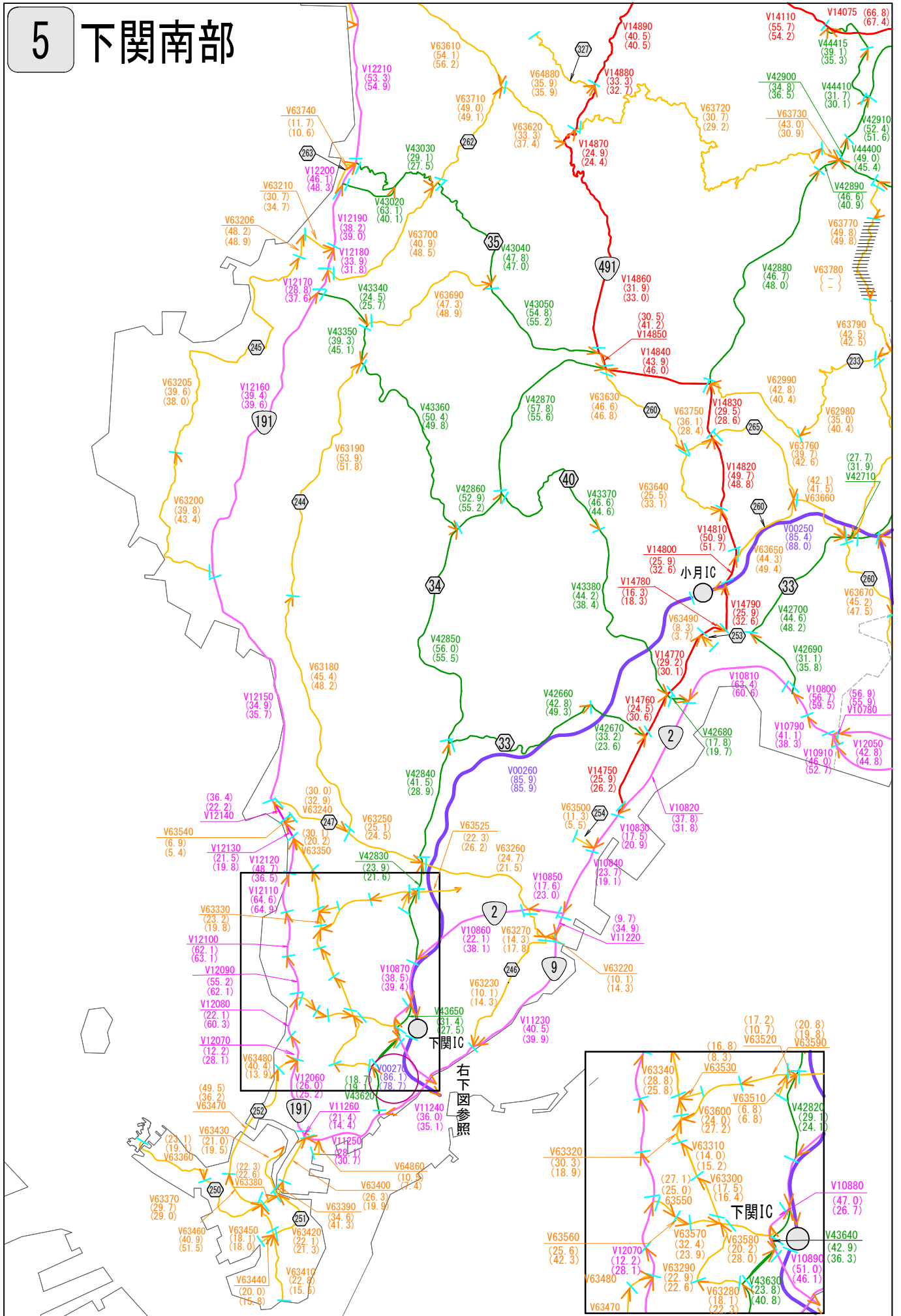


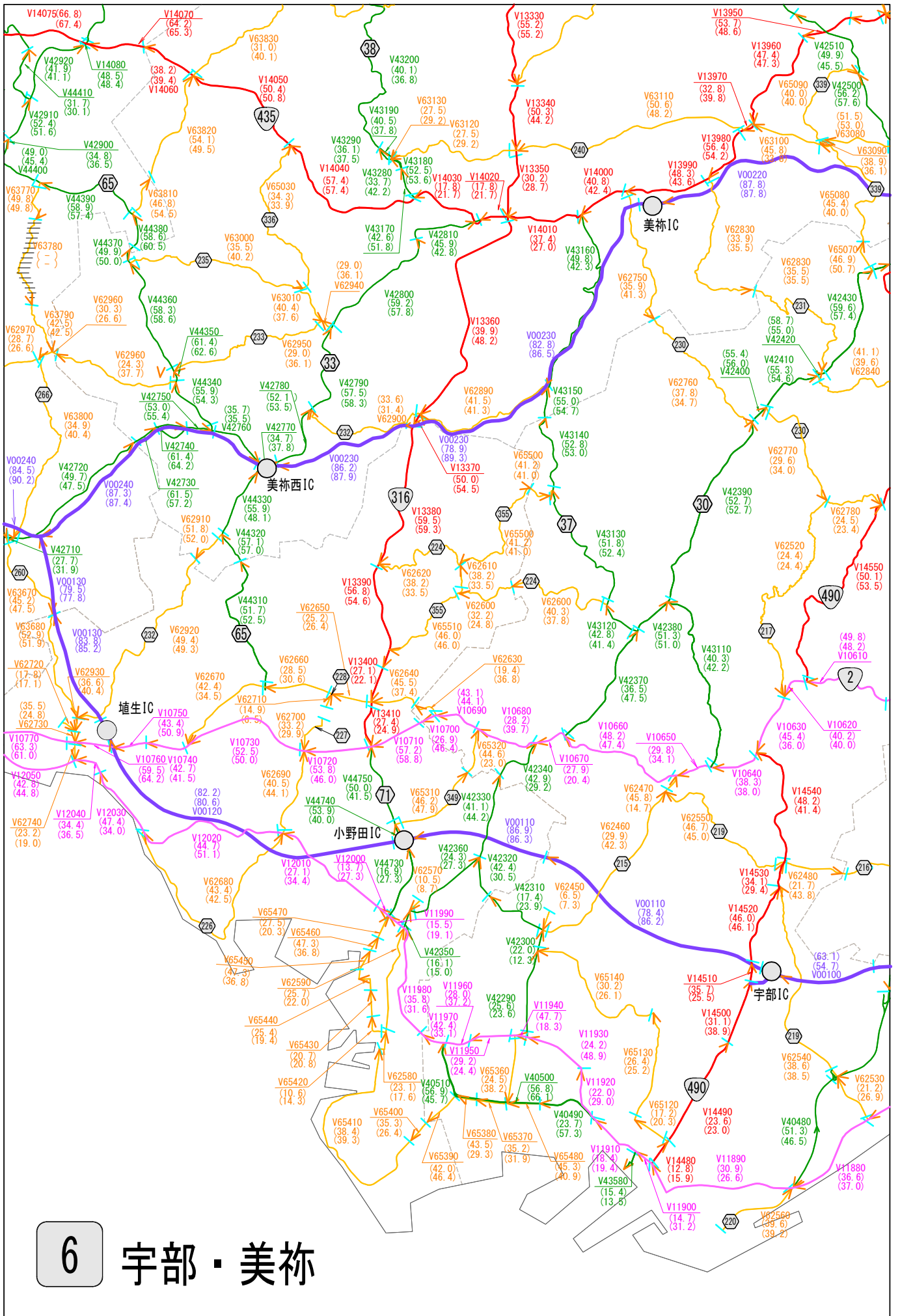
長門 4



5

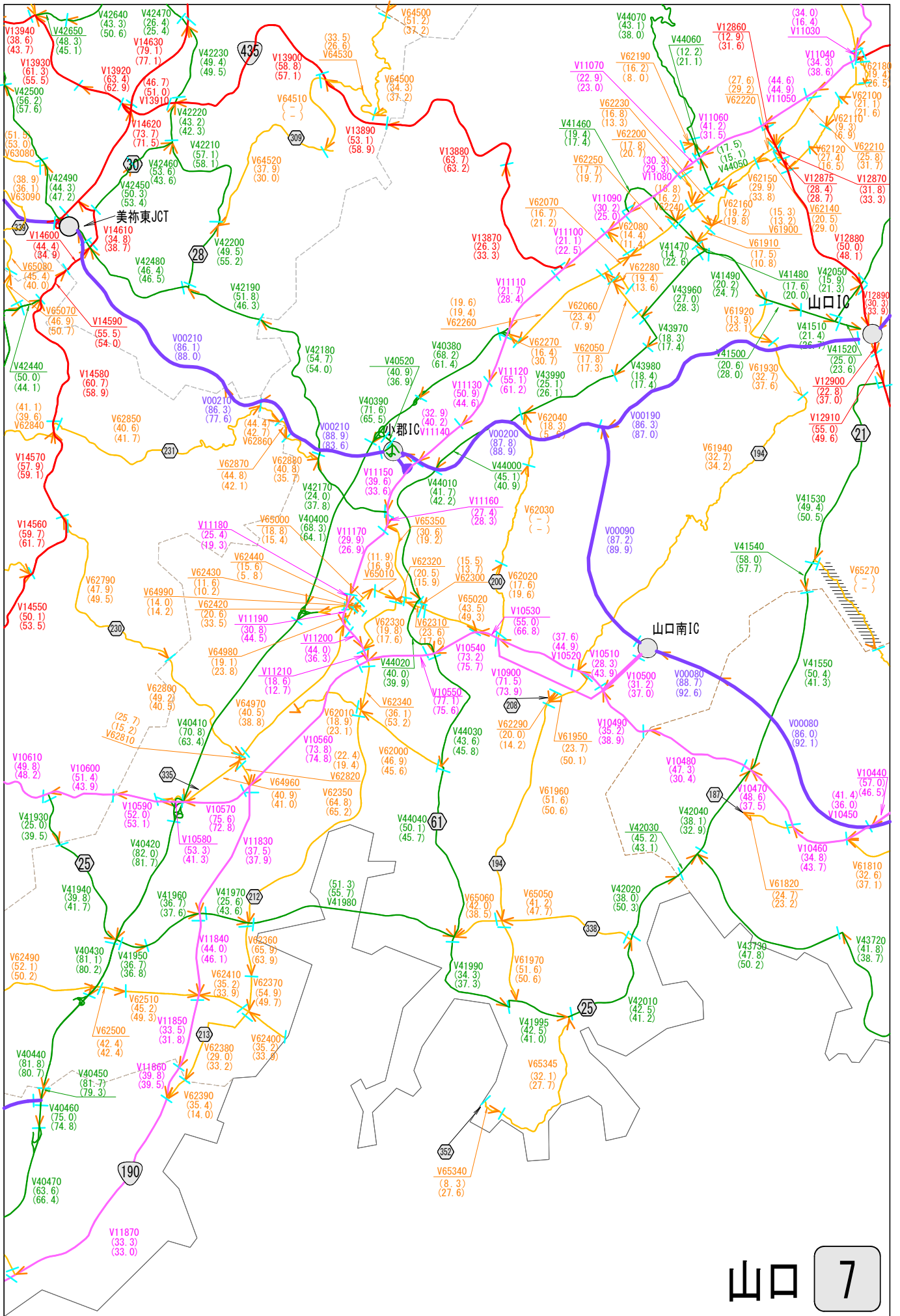
下関南部





6

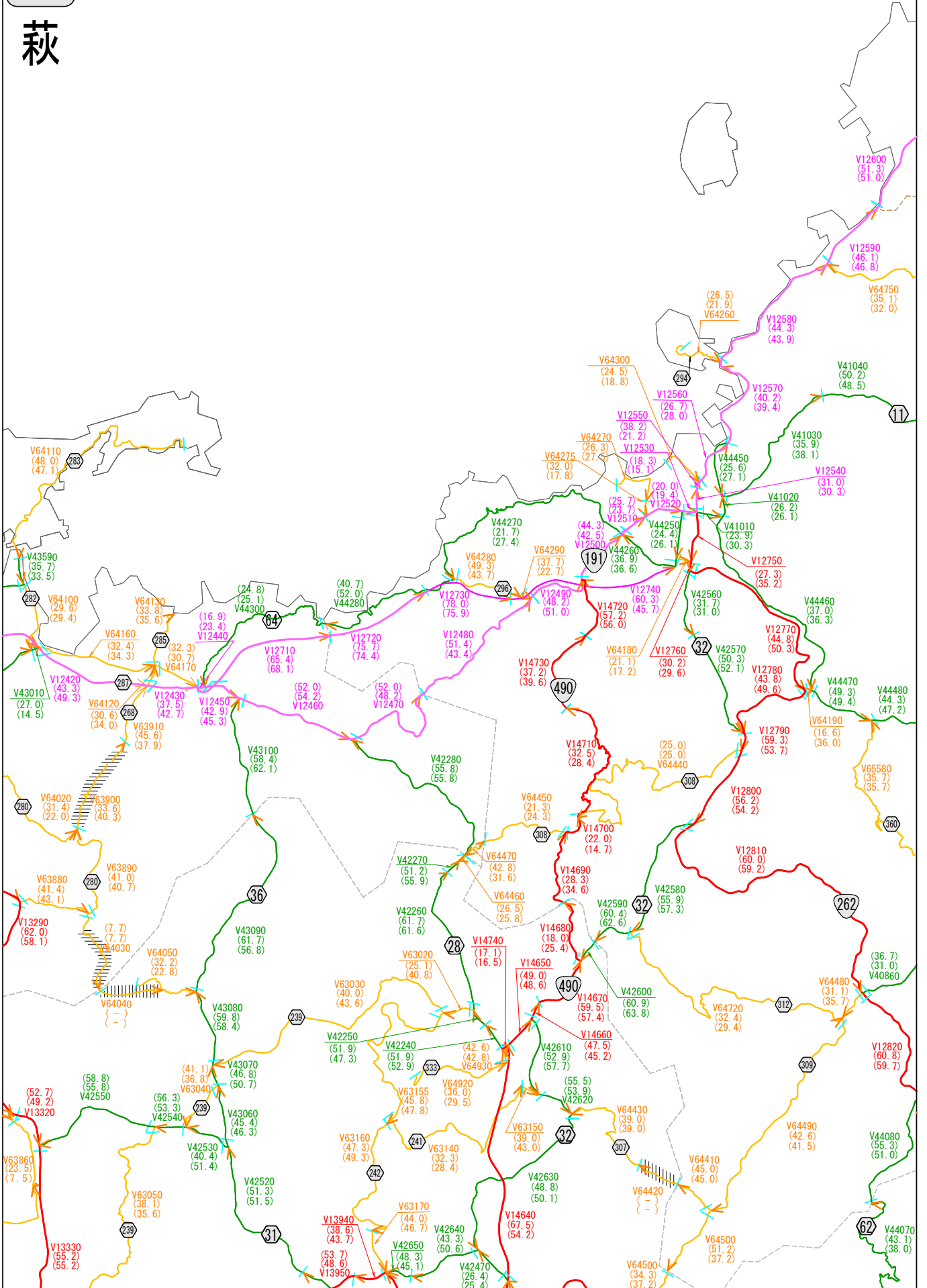
宇部・美祿



山口 7

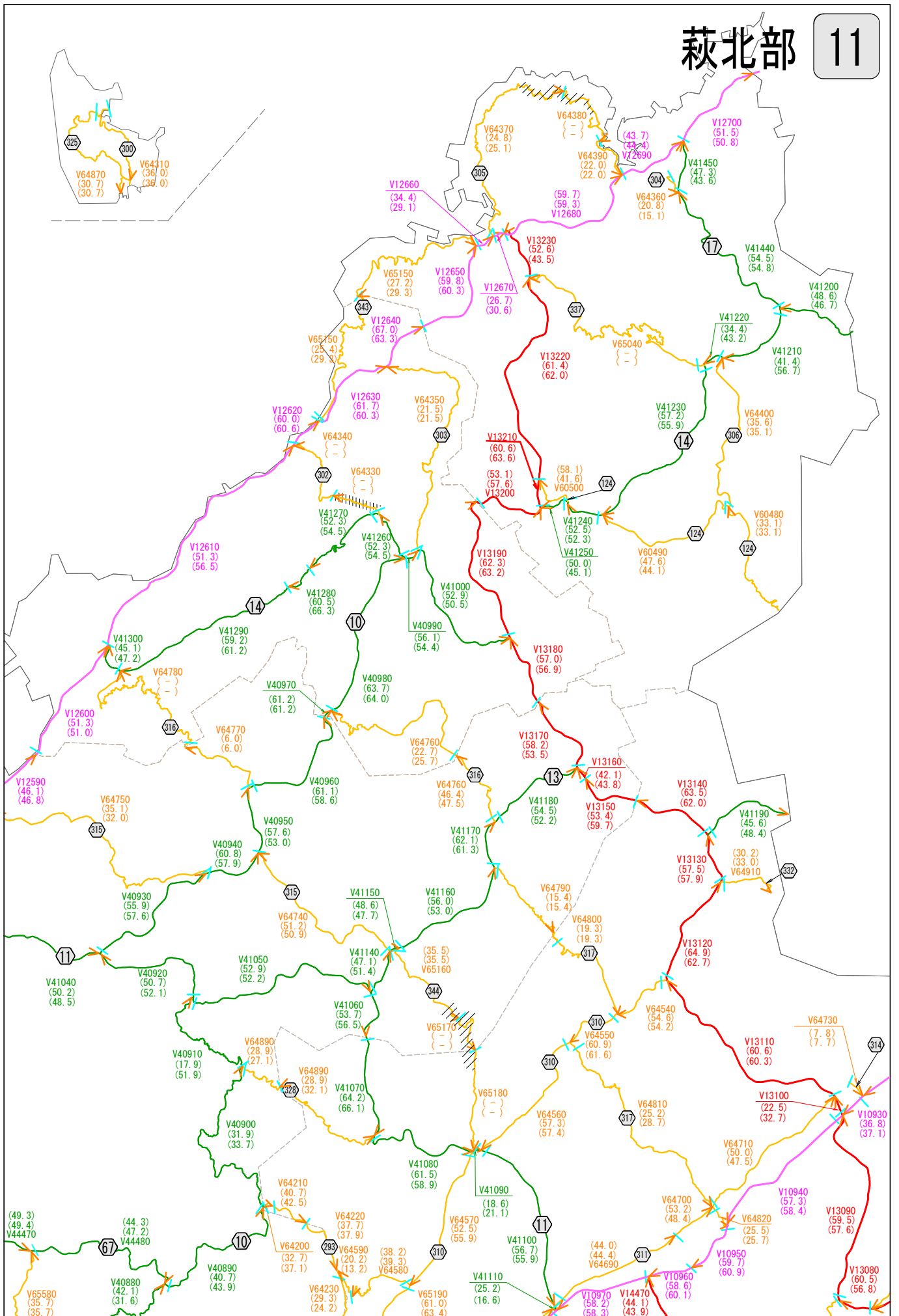
10

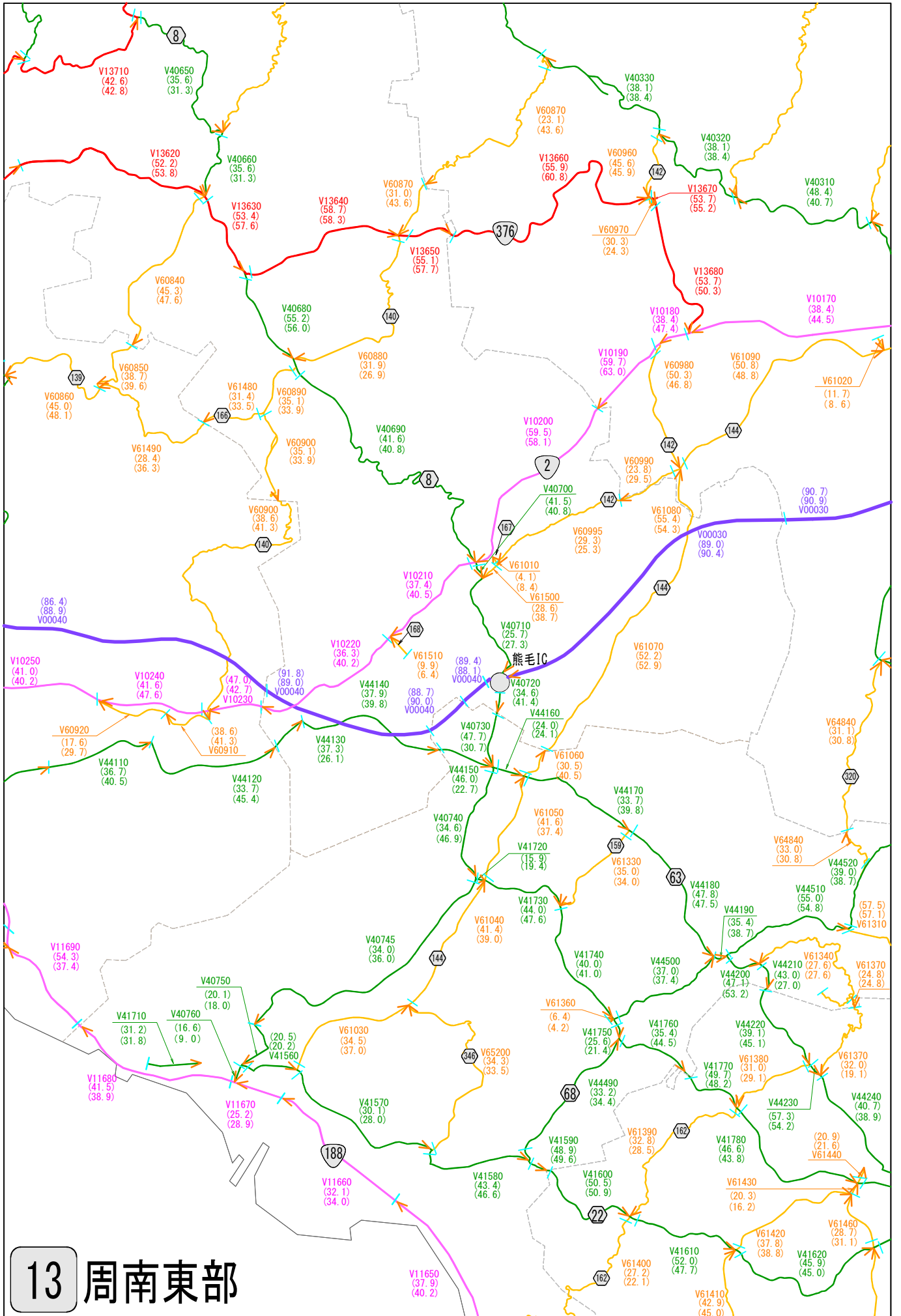
萩



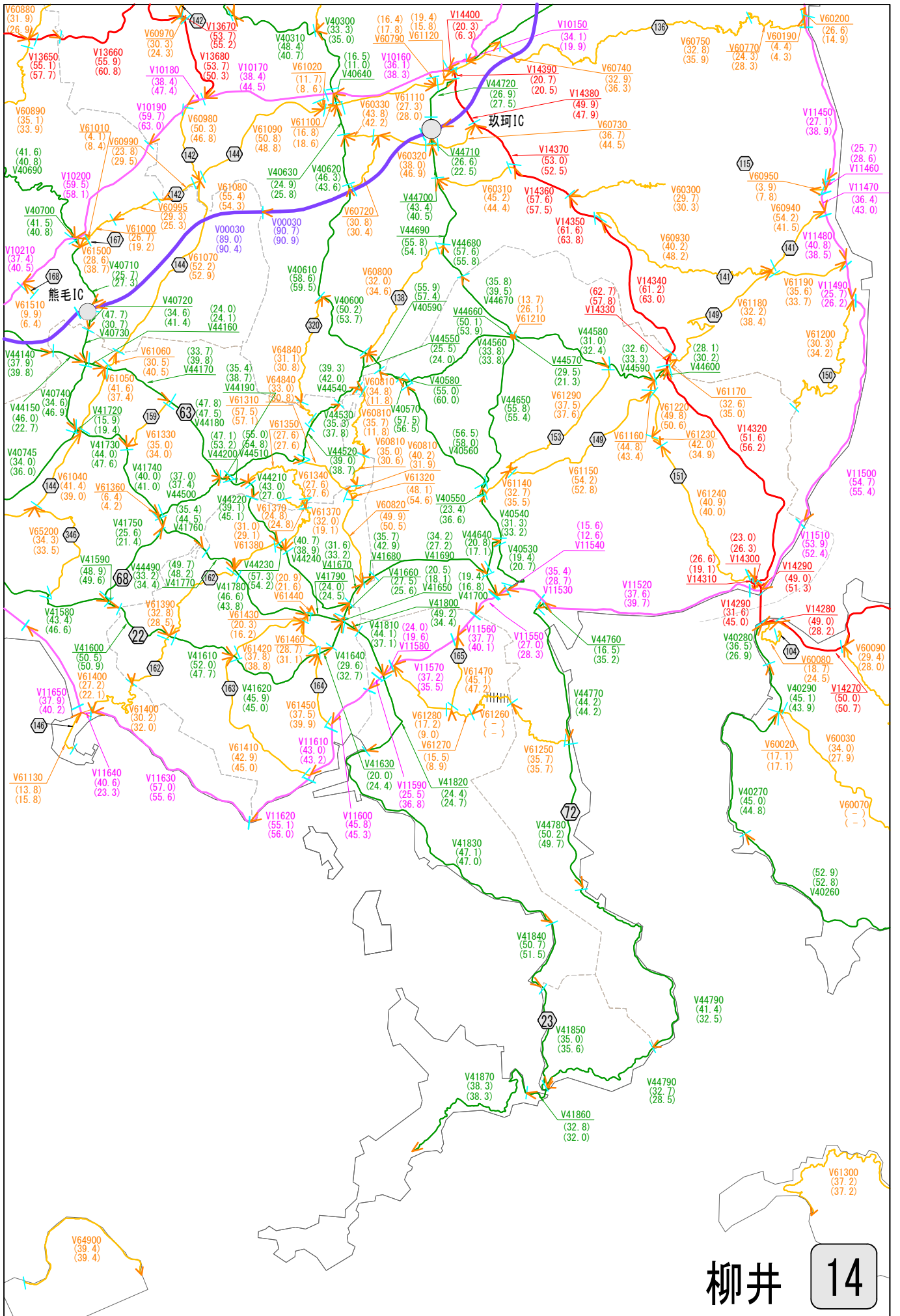
萩北部

11



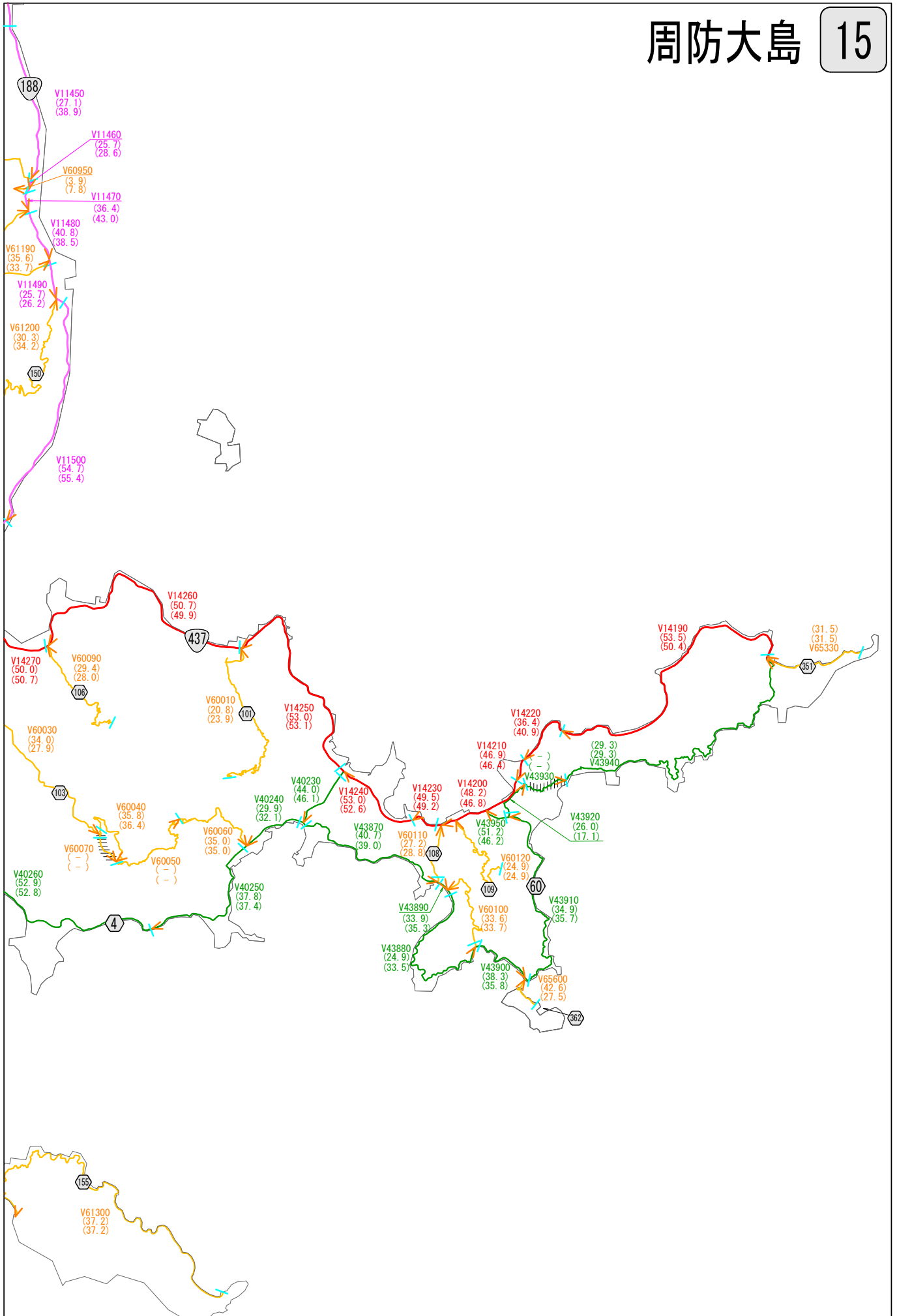


13 周南東部



柳井 14

周防大島 15



16 岩国

