

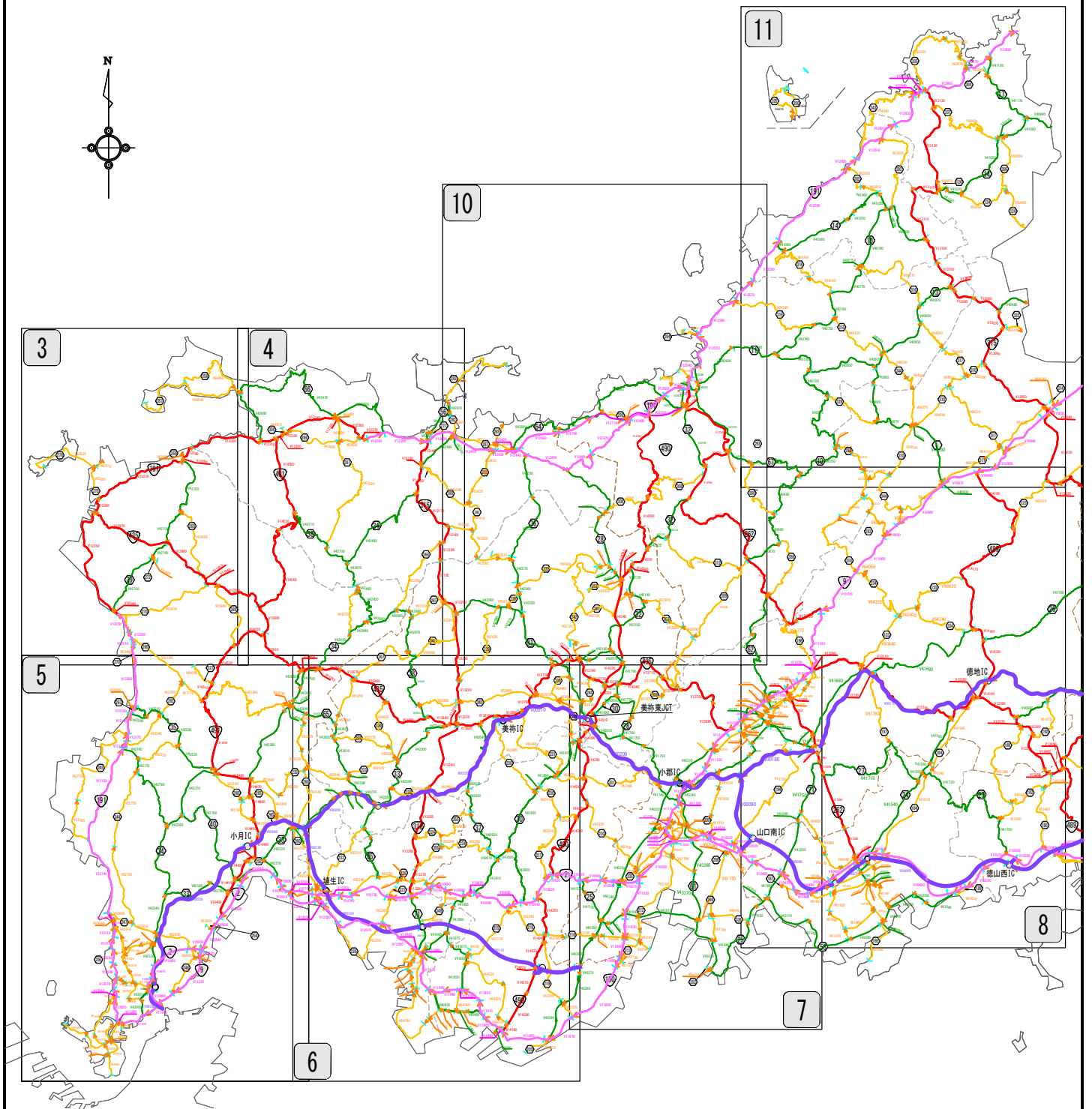
## 4. 旅行速度図



## 4. 旅行速度図

### 1) 旅行速度図【索引図】

# 旅行速度図【索引図】



凡例

◆ 道路種別 ◆

- 高速自動車国道
- 一般国道（指定区間）
- 一般国道（指定区間外）
- 主要地方道
- 一般県道
- 有料道路

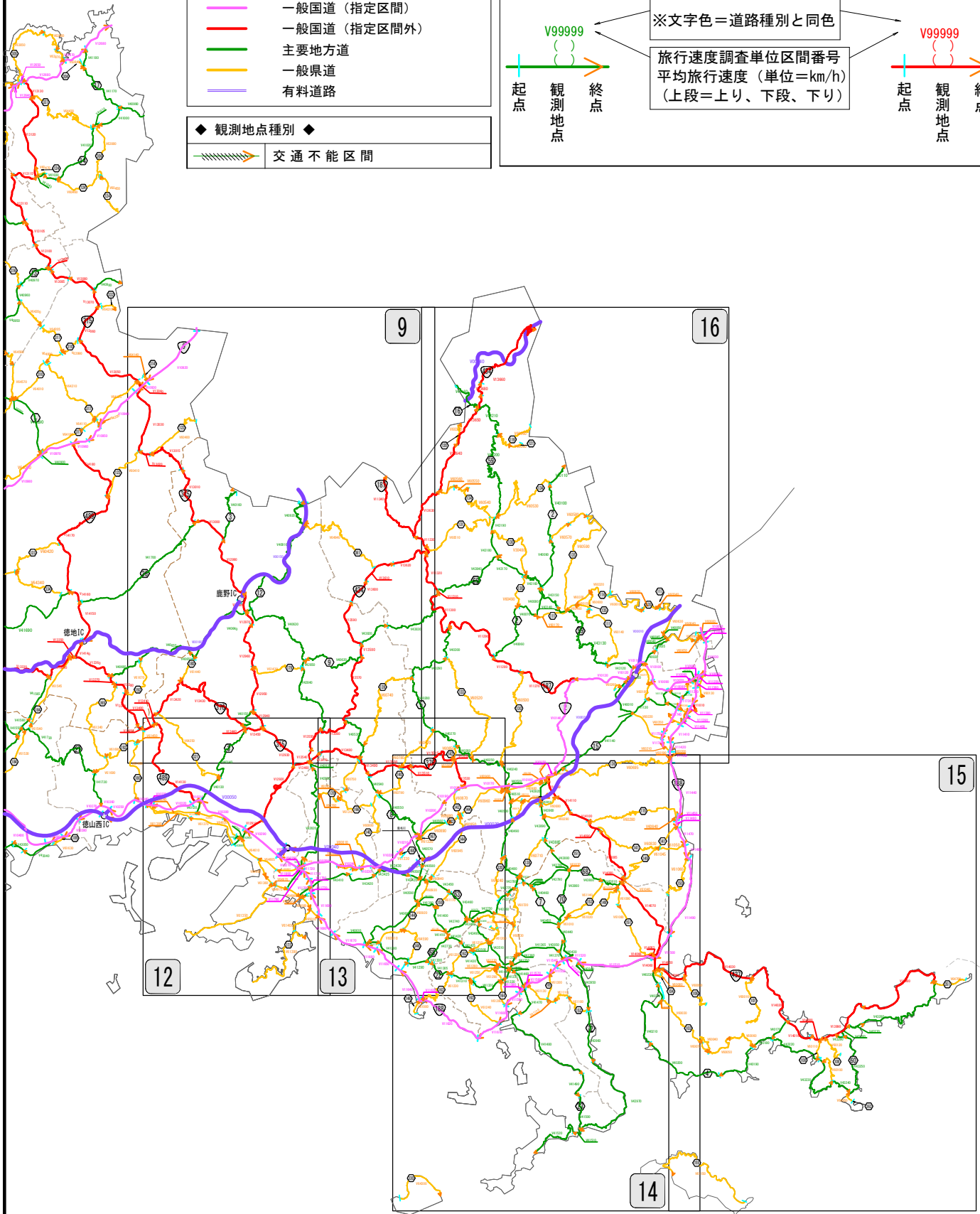
◆ 観測地点種別 ◆

- 交通不能区間

◆ 旅行速度調査単位区間 ◆

※文字色＝道路種別と同色

旅行速度調査単位区間番号  
平均旅行速度（単位＝km/h）  
（上段＝上り、下段＝下り）



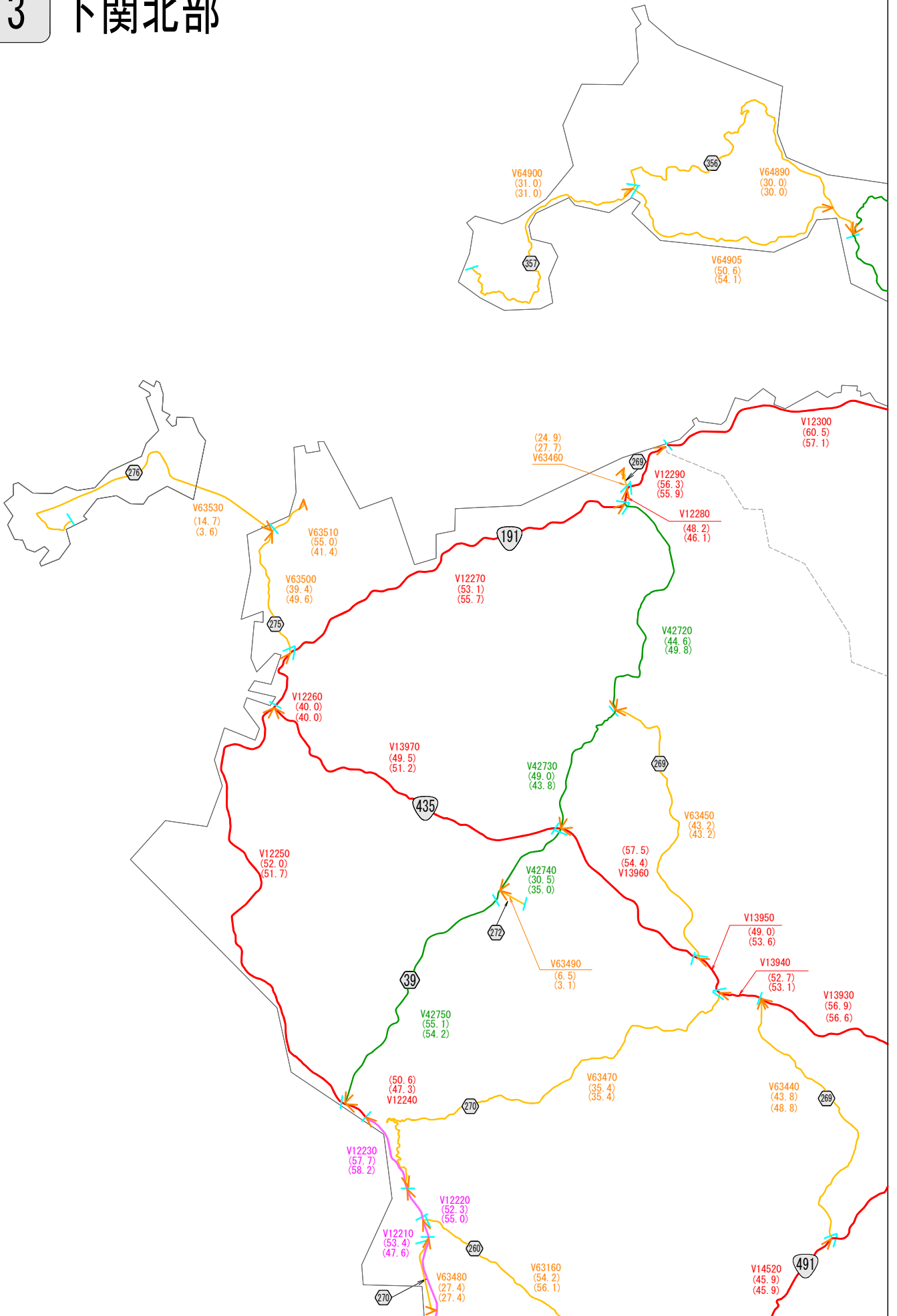


## 4. 旅行速度図

### 1) 旅行速度図【地区別】

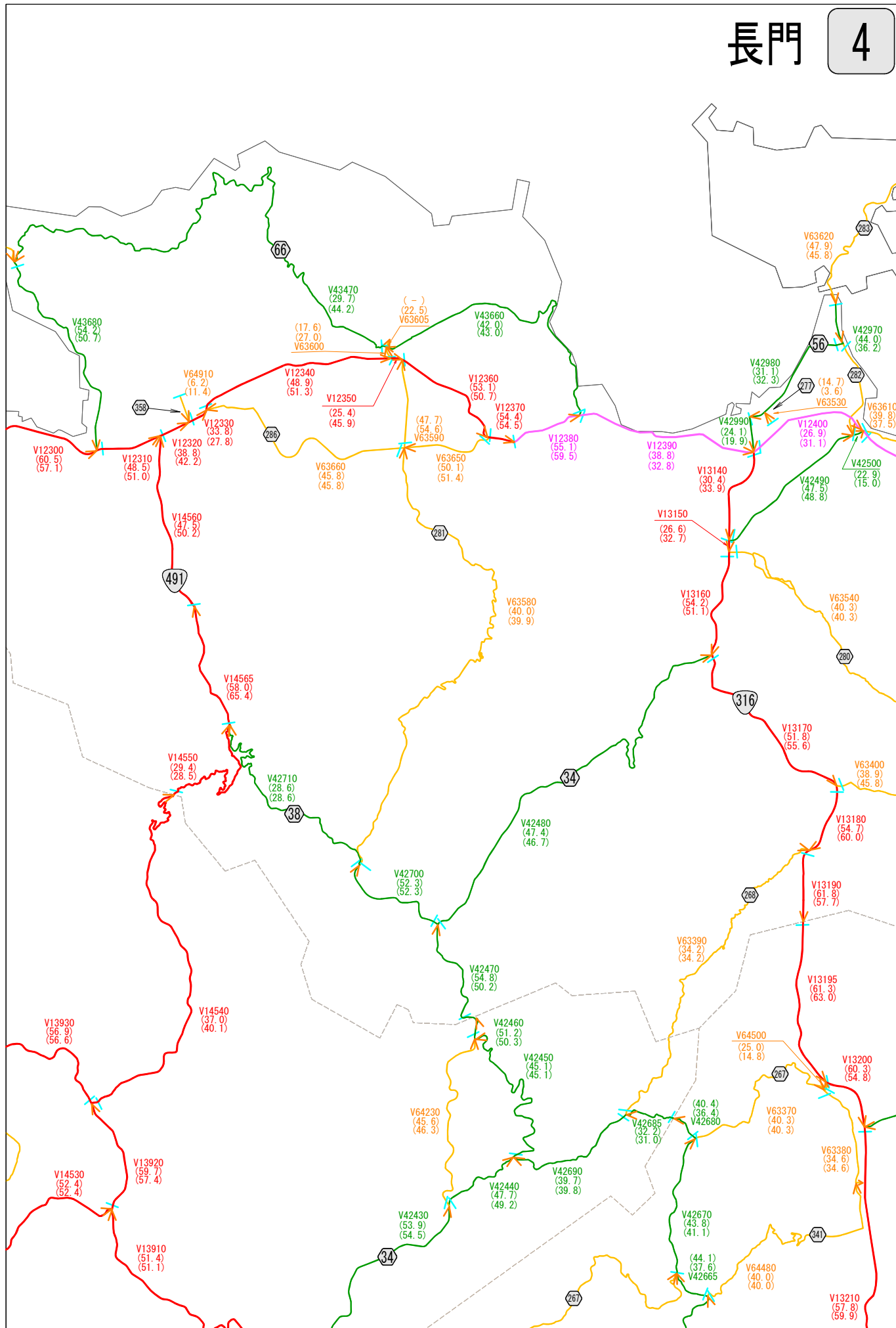
# 3

## 下関北部



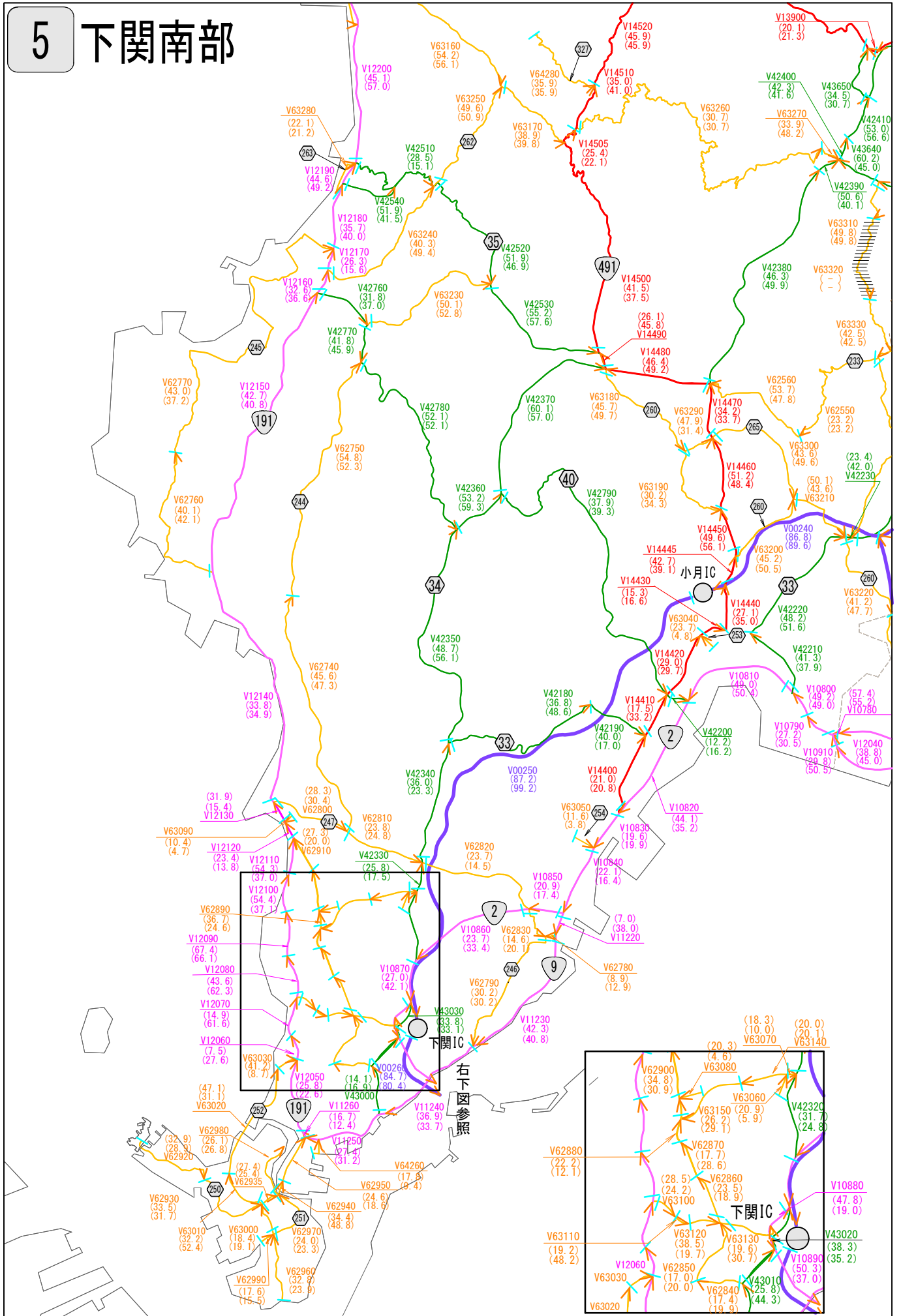


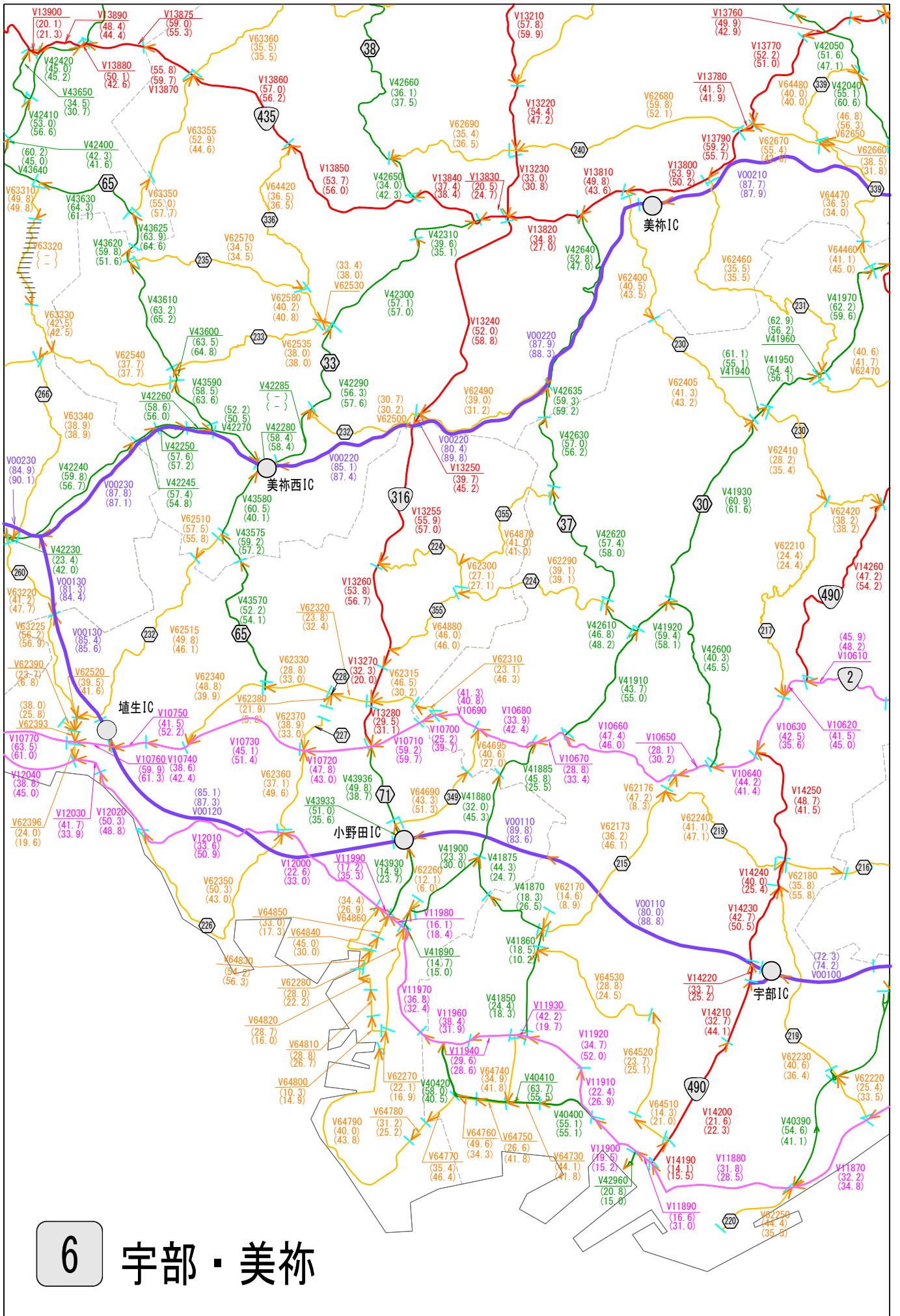
# 長門 4



# 5

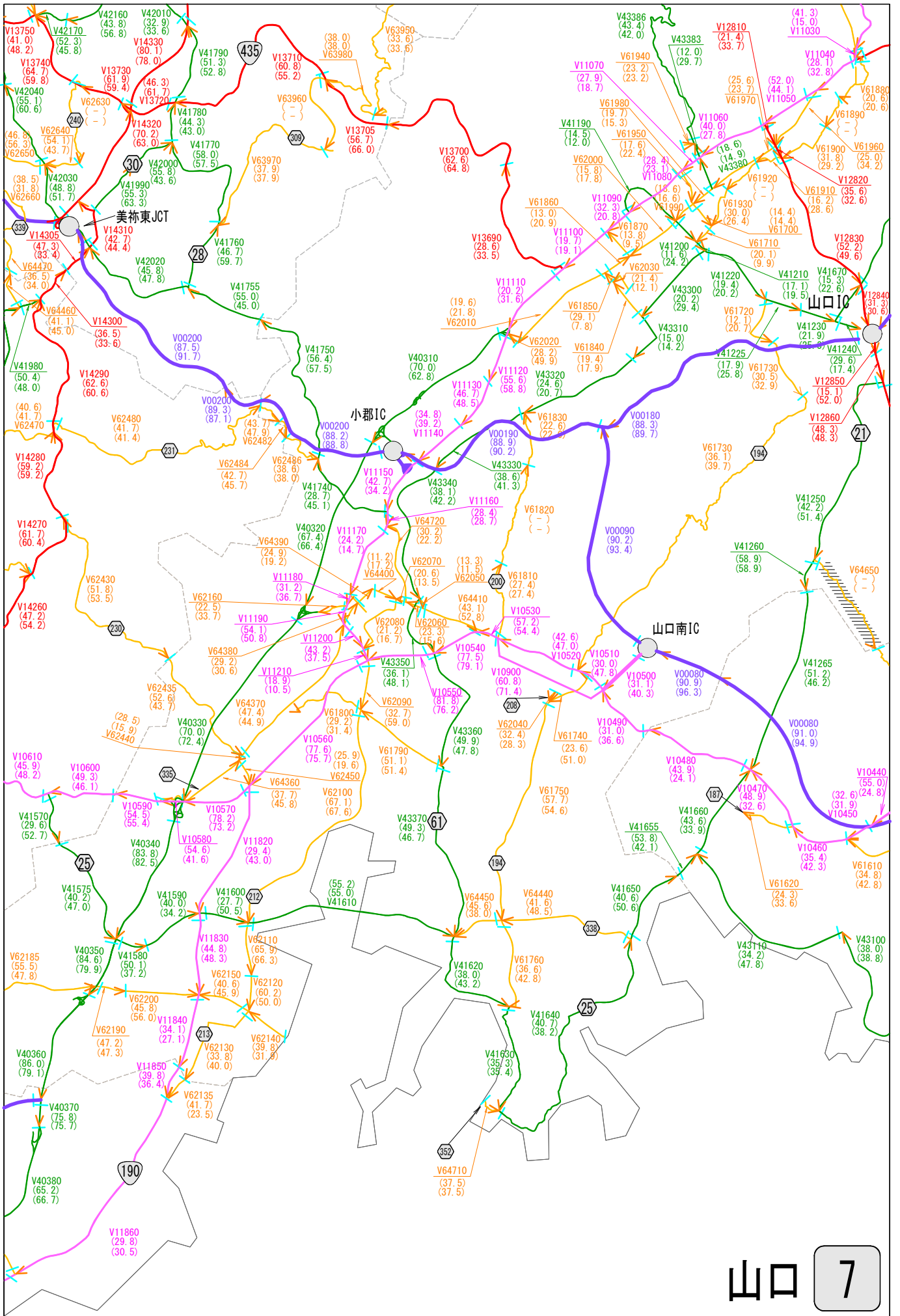
## 下関南部



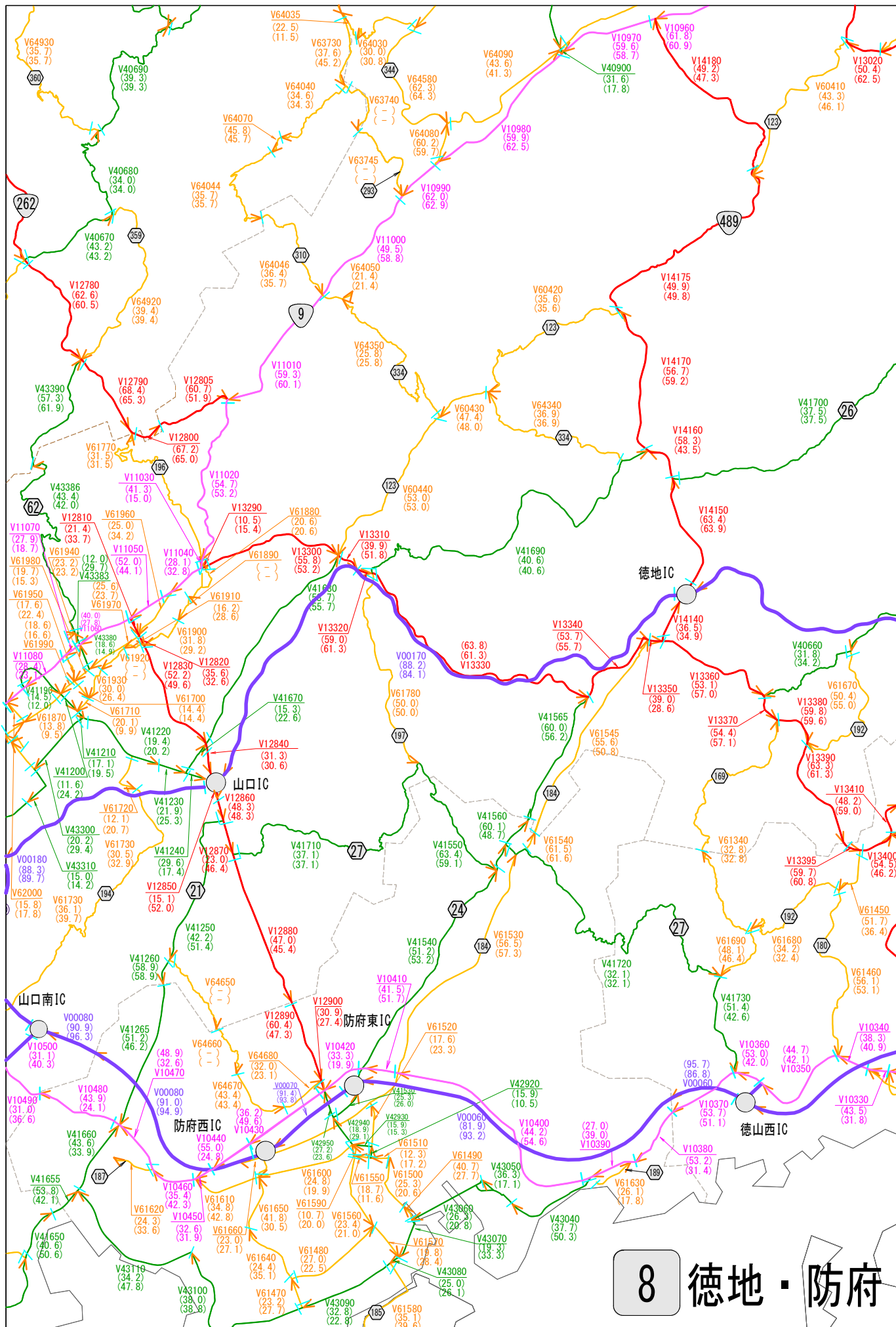


6

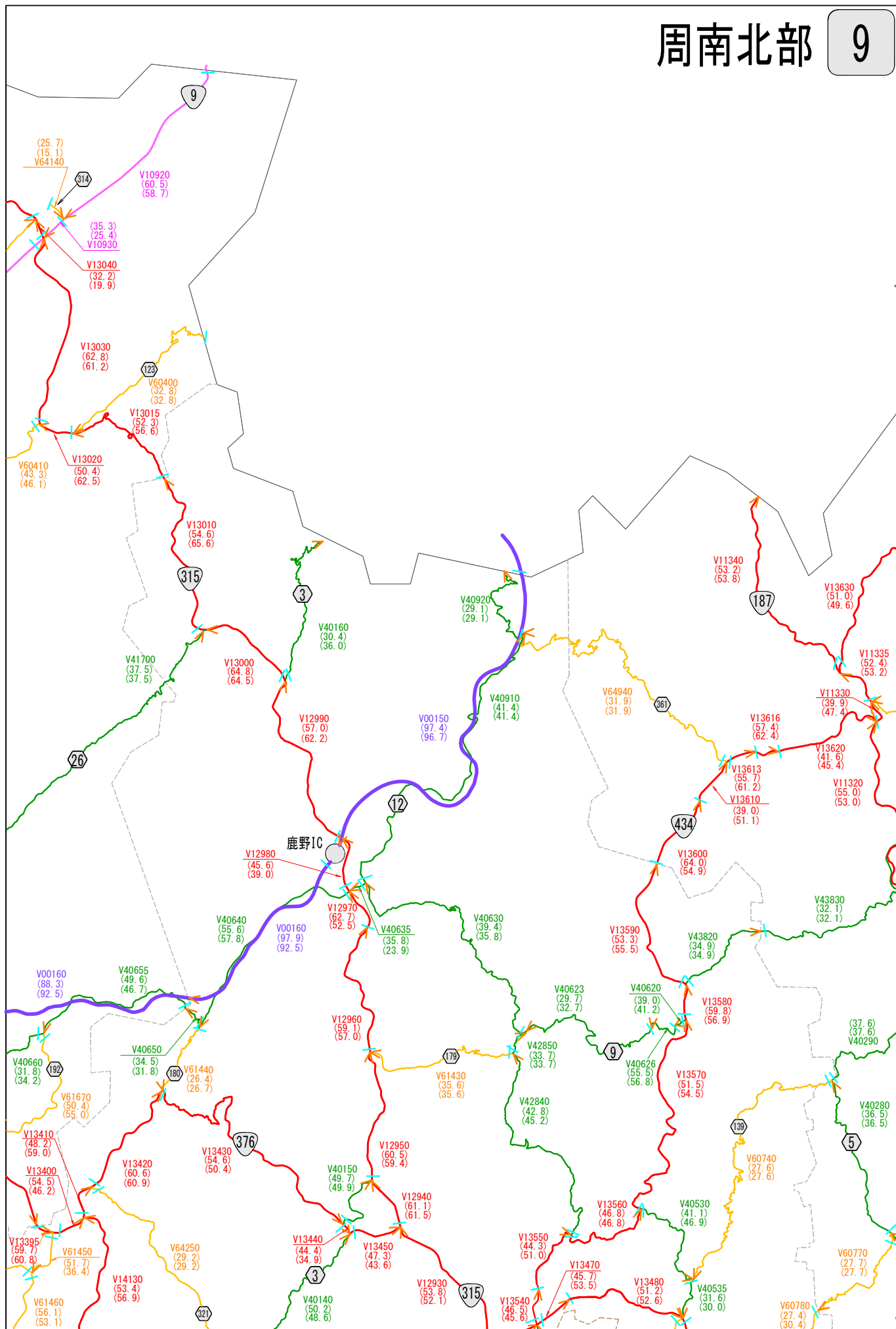
宇部・美祿

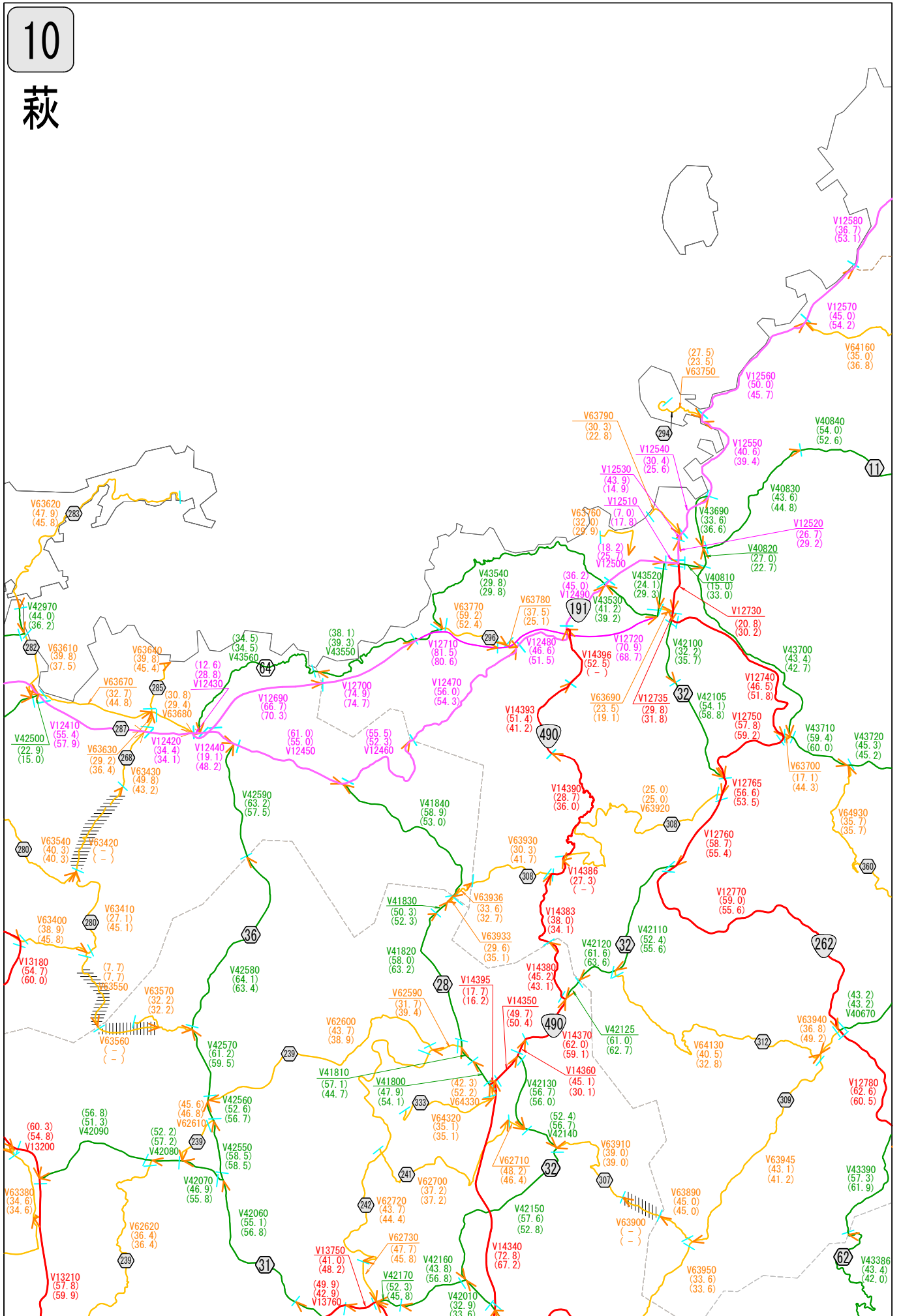


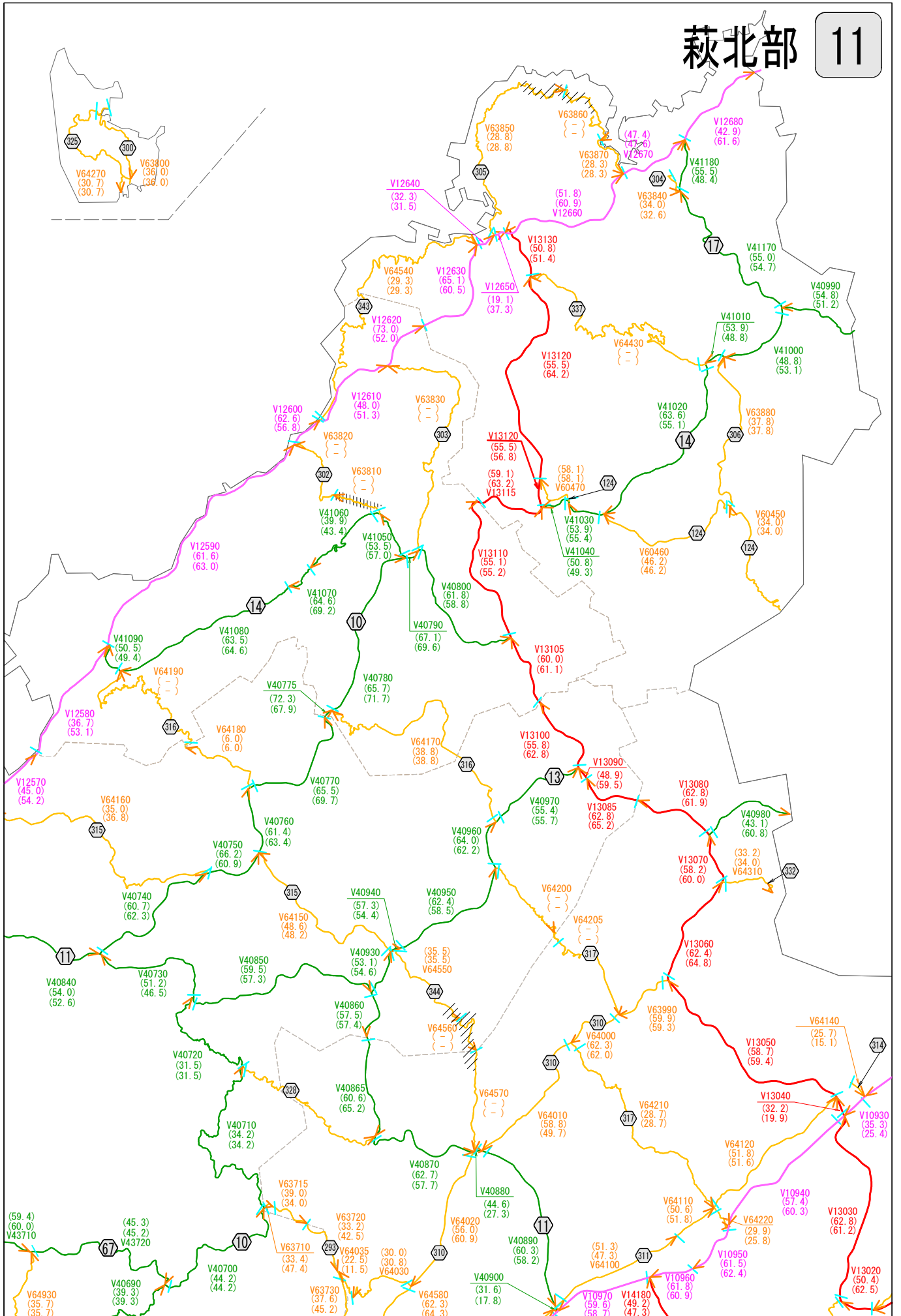




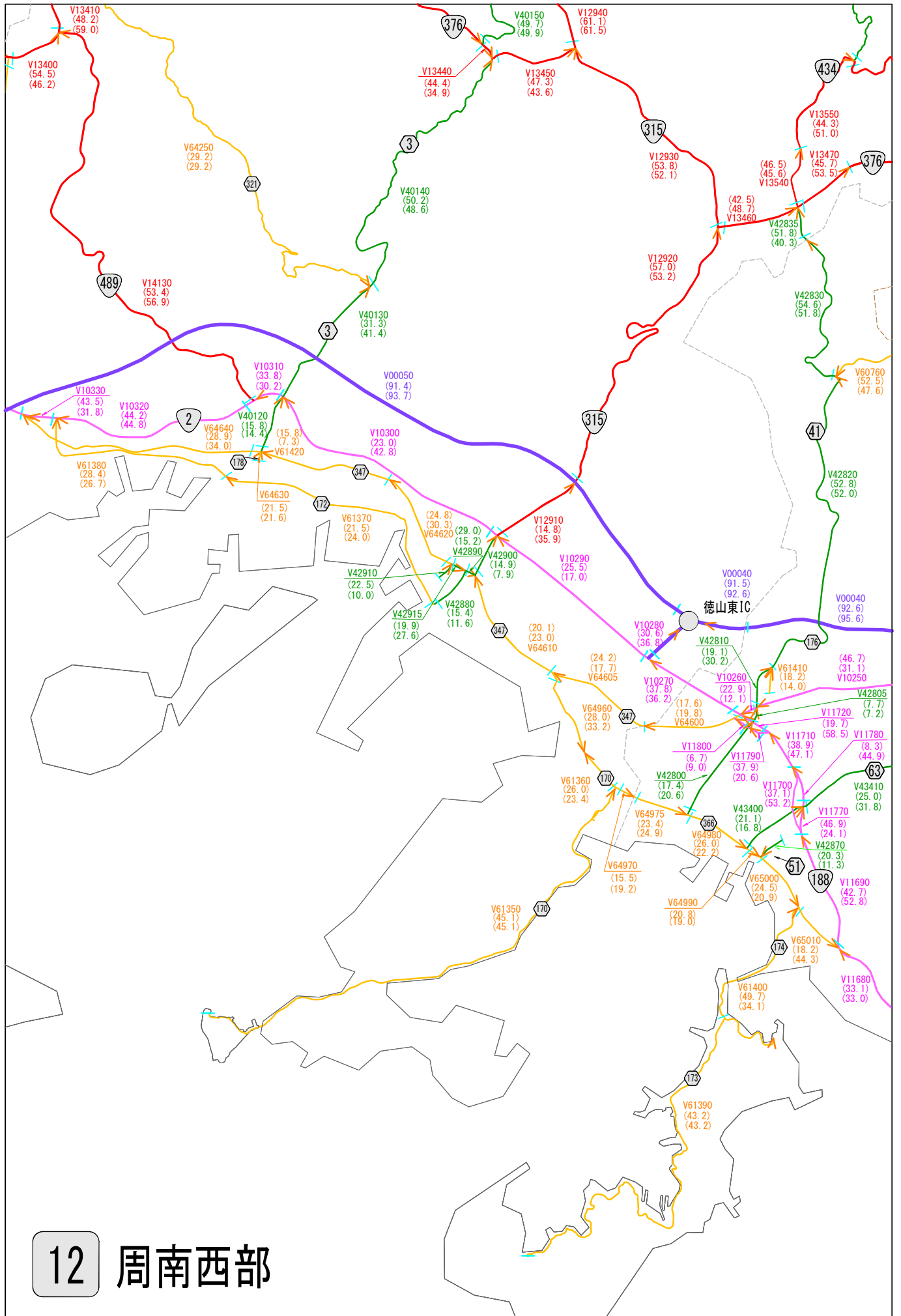
8 徳地・防府



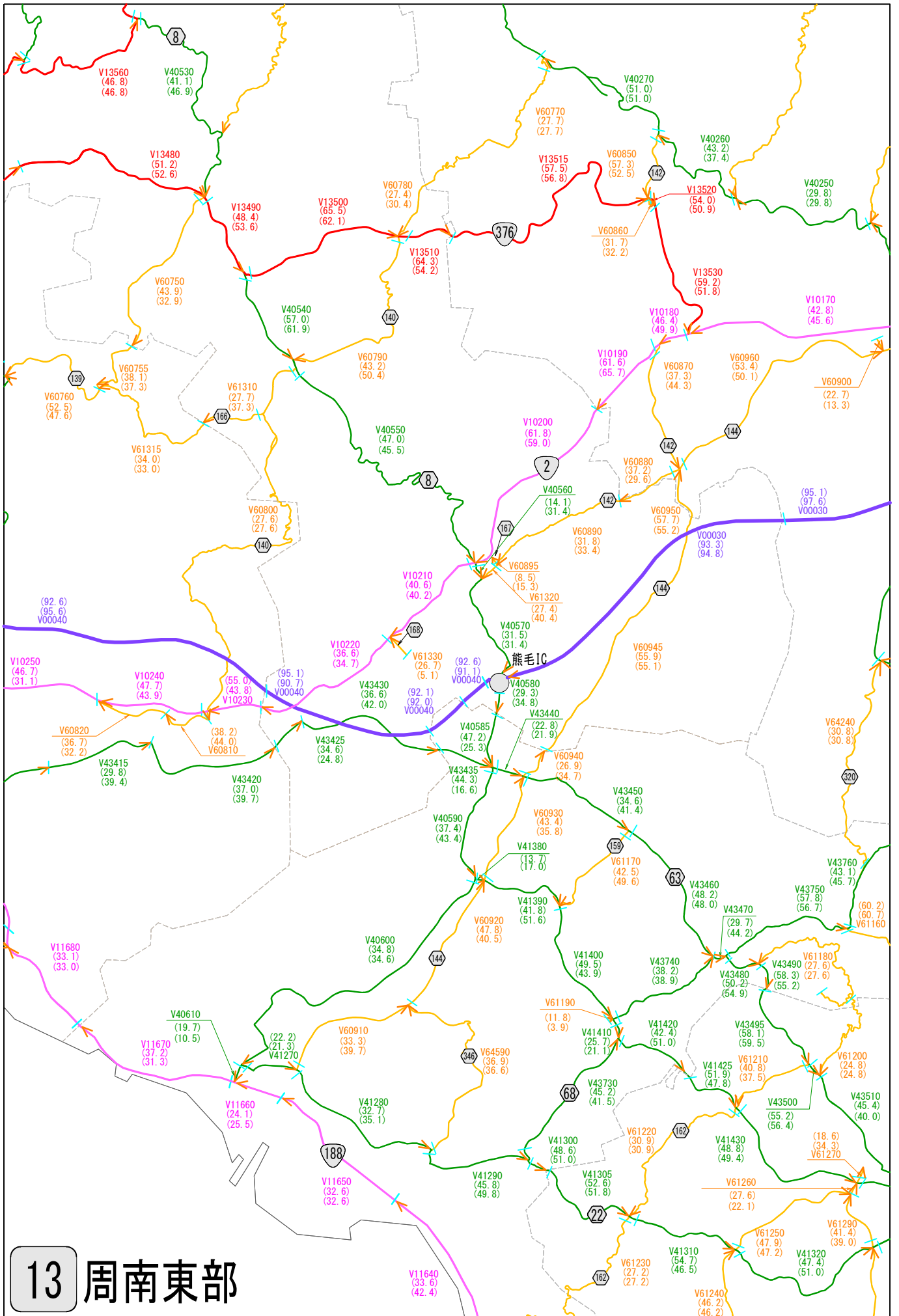




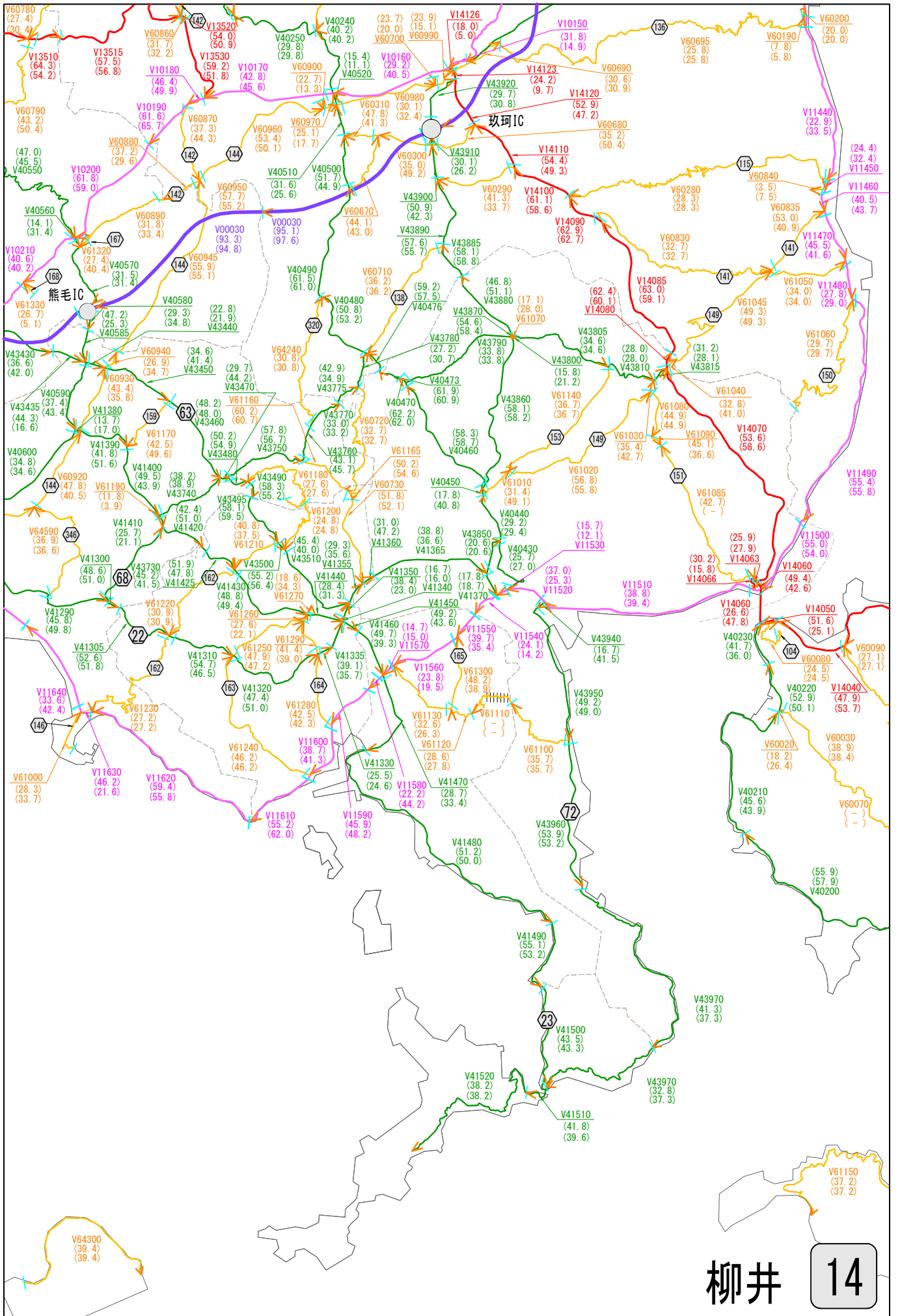




12 周南西部



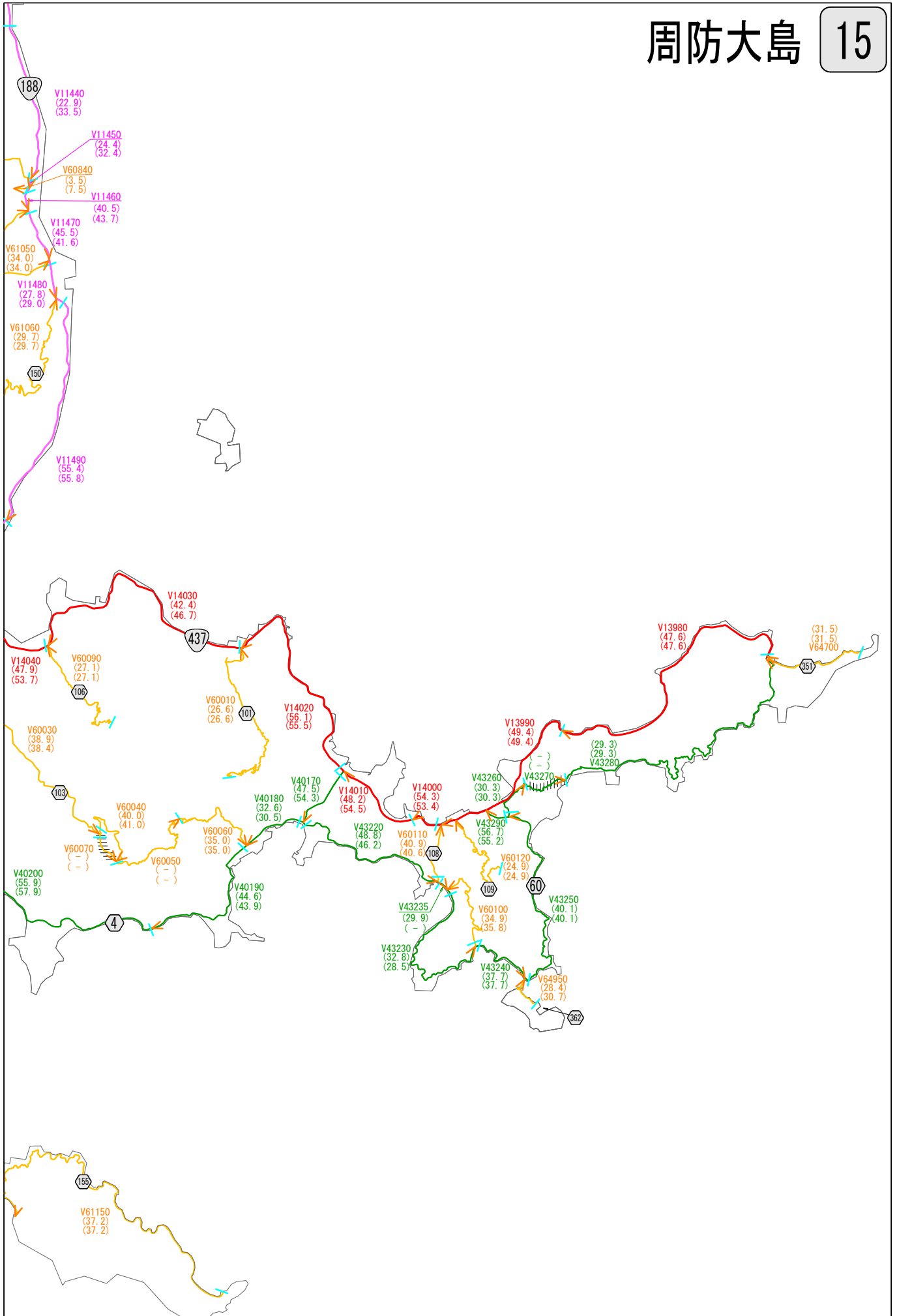
13 周南東部



柳井

14

# 周防大島 15



# 16 岩国

