


平成27年度全国道路・街路交通情勢調査

一般交通量調査結果表



山口県土木建築部

目 次

1. 調査概要	1	—	1
1) 調査の目的	1	—	2
2) 調査の体系	1	—	2
3) 調査対象路線	1	—	2
4) 調査実施機関	1	—	3
5) 調査単位区間の設定	1	—	3
6) 調査内容	1	—	4
7) 調査結果表の見方	1	—	6
8) その他	1	—	8
2. 調査結果表	2	—	1
1) 路線別調査結果一覧表	2	—	3
2) 歩行者類等調査結果一覧表（平日）	2	—	59
3) 歩行者類等調査結果一覧表（休日）	2	—	73
3. 交通量図	3	—	1
1) 交通量図【索引図】	3	—	3
2) 交通量図【地区別】	3	—	7
4. 旅行速度図	4	—	1
1) 旅行速度図【索引図】	4	—	3
2) 旅行速度図【地区別】	4	—	7

巻末資料 — 1 : 交通容量の設定方法

巻末資料 — 2 : 交通量の推定方法

巻末資料 — 3 : 昼夜率の設定方法

巻末添付図 : 平成27年度全国道路・街路交通情勢調査

交通量図【山口県版】

平成27年度全国道路・街路交通情勢調査

旅行速度図【山口県版】

1. 調 査 概 要

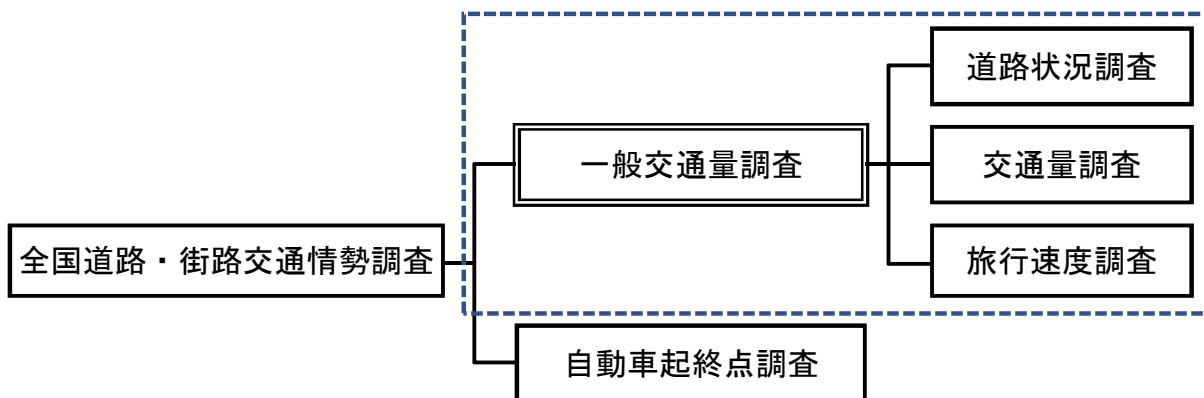
本資料は、『平成27年度全国道路・街路交通情勢調査』の一環である『一般交通量調査』に関する資料です。

1) 調査の目的

一般交通量調査は、全国道路・街路交通情勢調査の一環として、全国の道路の交通量及び道路現況等を調査し、道路の計画、建設、維持修繕その他の管理などについての基礎資料を得ることを目的として実施する調査である。

2) 調査の体系

全国道路・街路交通情勢調査は、一般交通量調査と自動車起終点調査で構成され、一般交通量調査は、道路状況調査、交通量調査、旅行速度調査の3項目で構成される。



道路状況調査：全国の幹線道路の構造と交通管理の現況を把握するため横断面構成や沿道状況等を調査するものである。

交通量調査：自動車起終点調査（OD調査）に合わせて把握すべき全国の幹線道路の交通量を調査するものである。

旅行速度調査：圏域間移動の代表経路や混雑が発生している地域の幹線道路の旅行速度を調査するものである。

3) 調査対象路線

本調査は、山口県においては、一般県道以上の全路線（高速自動車国道、一般国道、主要地方道、一般県道）を対象としている。

4) 調査実施機関

調査名	調査実施機関
道路状況調査	各道路管理者が実施した。
交通量調査	OD調査結果の照査のために行う交通量調査は、県が管理する道路においても、国が実施した。その他（上記以外の地点でOD調査と同時期に交通量の実態を把握することが望ましい地点）については、各道路管理者が実施した。
旅行速度調査	E T C 2. 0プローブ情報、一般車プローブデータを利用できる区間については国が実施し、それ以外の調査対象区間については、各道路管理者が実施した。

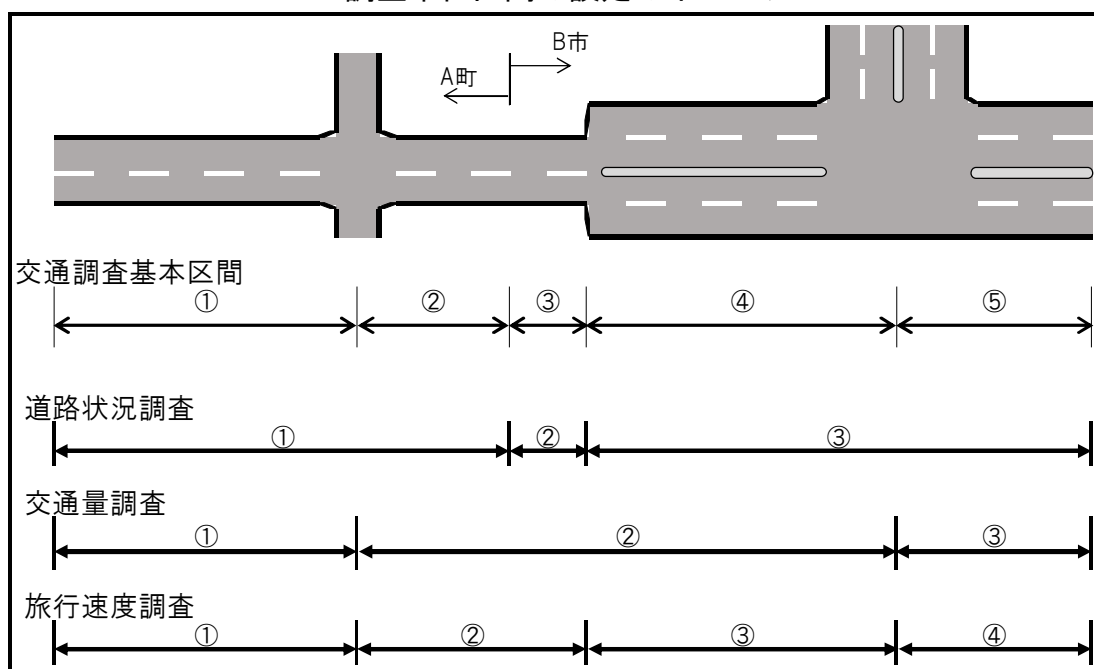
5) 調査単位区間の設定

一般交通量調査の作業の最小単位として、調査対象路線を以下のいずれかに該当する箇所分割した区間を「交通調査基本区間」という。

- ① 他の枝路線と接続する箇所（幹線道路同士の交差点、IC等）
- ② 大規模施設のアクセス点
- ③ 道路管理者が異なる箇所
- ④ 自動車専用道路に指定されている区間の起点及び終点
- ⑤ 市区町村界と交差する箇所

道路状況調査、交通量調査、旅行速度調査の各調査は、それぞれの調査を実施するのに適切な区間となるよう、交通調査基本区間を複数集約して設定している。

調査単位区間の設定のイメージ



6) 調査内容

道路状況調査

一般県道以上の全路線を対象に、車線数、代表沿道状況、中央分離帯、軌道の有無、アクセスコントロールなど、平成27年4月1日現在の道路状況及び交通管理について調査を行った。

調査は、道路台帳等の既存資料の情報を利用し、必要に応じて現地調査を実施して、所定の調査項目を整理した。

交通量調査

交通量の調査対象として選定した区間（調査対象区間）において、区間を代表する地点を設定して、この地点を通過する秋季（9月～11月）の平日の方向別2車種別（大型車・小型車別）12時間交通量または24時間交通量の調査を行った。なお、必要に応じて、休日交通量や4車種区分交通量（乗用車、小型貨物車、バス、普通貨物車）、歩行者類・自転車類・動力付き二輪車類交通量の調査を行っている。

調査は、人手観測の他、道路管理者や警察が常設しているトラフィックカウンターや簡易型トラフィックカウンターによる機械観測も行われている。

【観測日・観測時間帯】

交通量調査の観測日は、9月～11月の平日中で任意に選定してよいが、月曜日、金曜日、土曜日、日曜日、祝祭日及びその前後の日、台風等の異常気象の場合、その他の通常と異なる交通状態が予想される日避けるようにすることとされている。

また、休日調査を行う場合は、9月～11月の休日（日曜日）のうち、台風等の異常気象の場合、その他通常と異なる交通状態が予想される日避けるようにすることとされている。

観測時間は、昼間12時間観測（午前7時～午後7時）を基本とするが、昼夜率算定の必要性などを考慮し24時間観測する地点を検討することとされている。また、機械観測を行う箇所については、可能な限り24時間観測することとされている。

今回の調査では、上記の方針を踏まえ、調査実施機関ごとに以下のとおり実施した。

調査機関	観測日	観測時間
NEXCO西日本	平日のみ 任意に設定	24時間観測 任意に設定
国土交通省	平日のみ 任意に設定	12時間観測/24時間観測
山口県	平日 平成27年11月5日(木)	12時間観測/24時間観測
	休日 平成27年10月25日(日)	12時間観測/24時間観測
	平成27年11月8日(日) 平成27年11月15日(日)	

12時間観測：午前7時～午後7時

24時間観測：平日 午前7時～翌日午前7時
休日 午前0時～翌日午前0時

【個別調査結果の活用】

今回の調査から、平成22年度道路交通センサス以降に個別の調査で交通量を観測している場合は、その結果を活用してもよいものとされており、個別調査結果を活用した平成27年交通量推定方法は巻末資料に記載している。なお、山口県内では38箇所に応用した。

<総括表>

NEXCO西日本管理道路

調査実施機関	道路種別	平日		休日	
		12h	24h	12h	24h
NEXCO西日本	高速自動車国道	0 (0)	26 (0)	0 (0)	0 (0)

国土交通省管理道路

調査実施機関	道路種別	平日		休日	
		12h	24h	12h	24h
国土交通省	一般国道(指定区間)	0 (1)	113 (26)	0 (0)	0 (0)

※国道2号の関門トンネルは、NEXCO西日本が調査を実施。

山口県管理道路

調査実施機関	道路種別	平日		休日	
		12h	24h	12h	24h
国土交通省	一般国道(指定区間外)	3 (0)	18 (0)	0 (0)	0 (0)
	主要地方道	4 (0)	23 (0)	0 (0)	0 (0)
	一般県道	3 (0)	22 (0)	0 (0)	0 (0)
	小計	10 (0)	63 (0)	0 (0)	0 (0)
山口県	一般国道(指定区間外)	76 (1)	12 (1)	9 (0)	7 (0)
	主要地方道	155 (2)	22 (2)	26 (0)	8 (0)
	一般県道	153 (4)	8 (1)	22 (0)	3 (0)
	小計	384 (7)	42 (4)	57 (0)	18 (0)

一般国道(指定区間外)	79 (1)	30 (1)	9 (0)	7 (0)
主要地方道	159 (2)	45 (2)	26 (0)	8 (0)
一般県道	156 (4)	30 (1)	22 (0)	3 (0)
合計	394 (7)	105 (4)	57 (0)	18 (0)

※()書きは個別調査結果の活用箇所

旅行速度調査

旅行速度の調査対象として選定した区間（調査対象区間）において、秋季（9月～11月）の平日の方向別旅行速度（混雑時及び昼間非混雑時）の調査を行った。

調査は、ETC2.0プローブ情報及び一般車プローブデータの活用を基本とし、時間・空間的に広く取得されているETC2.0プローブ情報、一般車プローブデータの特性を活かし、混雑時（7～9時、17～19時）、昼間非混雑時（9～17時）について調査するとともに、方向（上り・下り）別のサービス水準の違いを把握する観点から、上り・下り別に調査している。ただし、データが取得できない区間等においては、車群の流れに沿った走行による計測も行っている。

<ETC2.0>

ETC2.0対応車載器を搭載した一般車両が道路を通行した時のプローブデータを用いて得た旅行時間のデータで、国が自らデータを取得している。

<一般車プローブデータ>

一般車両が道路を通行した時のプローブデータを用いて得た旅行時間のデータで、民間事業者等から国がデータを取得している。

7) 調査結果表の見方

本冊子は、以下の3つの表から構成されている。

【1）路線別調査結果一覧表】

国土交通省が集計した箇所別基本表を基に、山口県内の一般交通量調査結果をとりまとめた。

【2）歩行者類等調査結果一覧表（平日）】

道路管理者である山口県が、調査対象区間において観測した4車種区分交通量（乗用車、小型貨物車、バス、普通貨物車）、歩行者類・自転車類・動力付き二輪車交通量の平日観測結果（推計値を除く）をとりまとめた。

【3）歩行者類等調査結果一覧表（休日）】

道路管理者である山口県が、調査対象区間において観測した4車種区分交通量（乗用車、小型貨物車、バス、普通貨物車）、歩行者類・自転車類・動力付き二輪車交通量の休日観測結果（推計値を除く）をとりまとめた。

各表の詳細について、以降に記す。

【 1 ） 路線別調査結果一覧表 】

高 = 高速自動車国道
国 = 一般国道
主 = 主要地方道
一 = 一般県道

平 12h = 平日 12時間観測実施
平 24h = 平日 24時間観測実施
非 = 非観測区間
不 = 交通不能区間

大型車類 / 自動車類合計 (%)
この例の場合
111 / 4,667 × 100 = 2.4 %

0 = 個別調査観測値活用なし
1 = 個別調査観測値活用あり

道路種別	路線番号	路線名	交通調査基本区間番号	区間延長 (0.1km)	交通調査単位区間番号	個別調査観測値活用 (0:なし 1:あり)	観測区分	平日自動車類交通量 (台)			大型車混入率	調査区間
								小型車類	大型車類	計 [A]		
主	1	岩国大竹線	35400010010	2								
主	1	岩国大竹線 岩国市御庄	35400010020	10	040010	0	平	4,556	111	4,667	2.4	400
主	1	岩国大竹線 岩国市御庄	35400010030	22	040020	0	12h	(5,514)	(320)	(5,834)		
主	1	岩国大竹線 岩国市御庄	35400010040	2			平	7,903	21	7,924	0.3	4
主	1	岩国大竹線	35400010050	5			12h	(9,659)	(404)	(10,063)		
主	1	岩国大竹線	35400010060	23								
主	1	岩国大竹線										

◆の区間は『 2.2 』にデータあり
◇の区間は『 2.3 』にデータあり

上段 = 12h
下段 = 24h
() 書きは推計

観測地点が存在する交通調査基本区間番号と同じ行に自動車類交通量を記載

ひとつの交通調査単位区間番号の中に複数の交通調査基本区間番号が存在する場合、空欄の交通調査基本区間番号の自動車類交通量は他の欄に記載されている数値と同一である。

平成27年度観測を実施、または個別調査活用をした交通調査単位区間番号のみ、観測地点地名を記載

前回 (平成22年度) 調査結果に対する
今回 (平成27年度) 調査の比率

伸び率 = 今回 [A] / 前回 [B]

この例の場合
4,667 / 5,036 = 0.93

昼間12時間自動車類交通量に対する
24時間自動車類交通量 (日交通量) の比率

昼夜率 = 24時間交通量 / 昼間12時間交通量

この例の場合
5,834 / 4,667 = 1.25

区間番号	大型車混入率	平成22年度調査		伸び率 [A/B]	昼夜率	混雑度	旅行速度調査単位区間番号	平日旅行速度 (km/h)	
		調査単位区間番号	自動車類交通量 [B]					混雑時	非混雑時
040010	2.4	40010	5,036 (6,295)	0.93	1.25	0.49	V40010	15.7	23.4
040012						0.58	V40012	35.3	39.9
040014	0.3	40020	8,199 (10,249)	0.97	1.27	0.93	V40014	40.0	51.1
040016						0.93	V40016	32.8	44.8
040018						0.93	V40018	29.7	36.3
040020						0.93	V40020	32.3	35.4
								35.5	42.5
								45.4	50.2

交通容量に対する交通量の比率

混雑度 = 交通量 / 交通容量

※ 混雑度 1.00 以上とは、理論上、設計時に想定された以上に道路が利用されていることを表す。

混雑時 = 7:00 ~ 9:00
または 17:00 ~ 19:00
非混雑時 = 9:00 ~ 17:00
上段 = 上り、下段 = 下り

【 2）歩行者類等調査結果一覧表（平日）】及び【 3）歩行者類等調査結果一覧表（休日）】

上段 = 12h
下段 = 24h
空欄は実測データなし

道路種別	路線番号	路線名	交通調査基本 区間番号	交通調査 調査単位 区間番号	観測 区分	交通量（上段=12h、下段=24h、空欄は実測データなし）											大型 車 混 入 率
						歩行者類	自転車類		動力付き 二輪車類	自動車類					自動車類 合計		
							(歩道)	(車道)		乗用車	小型 貨物車	小型車計	バス	普通 貨物車		大型車計	
国	187	一般国道187号 岩国市天尾	35301870010	010750	平	3	1	3	21	1,925	787	2,712	33	436	469	3,181	14.7
				◇	24h	4	2	3	27	2,357	886	3,243	36	497	533	3,776	14.1
国	187	一般国道187号 岩国市美川町南桑	35301870030	010760	平	5	1	11	17	1,626	367	1,993	43	362	405	2,398	16.9
				◇	12h												
国	187	一般国道187号 岩国市錦町府谷	35301870080	010780	平	17	0	4	27	1,635	690	2,325	59	310	369	2,694	13.7
				◇	24h	26	0	4	29	1,915	753	2,668	66	397	463	3,131	14.8
国	189	一般国道189号	35301890010	011070	平	212	0	318	136	2,770	695	3,465	24	47	71	3,536	2

※他の項目は『 1) 』に準ずる。

歩行者類、自転車類は進行方向によらず、起点から終点に向かって道路の左側を通行した場合を下りに、右側を通行した場合を上りとする。

8) その他

交通量調査結果について、平成27年秋期（9～11月）時点において、萩地域の一般県道（一般県道津和野須佐線の一部と一般県道福田下惣郷線、田万川須佐線、宇田須佐線の全線）において災害による通行止め区間があった。

このため、当該路線及びその周辺の路線において、通行止めの影響が出ている結果となっているので、本冊子のデータを用いて道路の改築や、舗装設計の根拠とする場合には、留意が必要である。

路線名は、平成27年4月1日現在の道路現況を基にしている。

問合せ先
山口県土木建築部道路建設課道路企画班
TEL : 083-933-3714
FAX : 083-933-3719

2. 調查結果表

2. 調查結果表

1) 路線別調查結果一覽表

高速自動車国道

道路 種別	路線 番号	路線名	交通調査基本 区間番号	区間延長 (0.1km)	交通量 調査単位 区間番号	個別 調査 観測値 活用 (0:なし 1:あり)	観 測 区 分	平日自動車類交通量 (台)			大 型 車 混 入 率	平成22年度調査		伸 び 率 【A/B】	昼 夜 率	混 雑 度	旅行速度 調査単位 区間番号	平日旅行速度 (km/h)	
								(上段=12h、下段=24h、0書きは推計)				調査単位 区間番号	自動車類 交通量 【B】					(上段=上り、下段=下り)	
								小型車類	大型車類	計【A】								混雑時	非混雑時
高	1020	山陽自動車道 大竹JCT～岩国	35110200010	70	000010	0	平	12,792	6,730	19,522	34.5	00010	17,115	1.14	1.69	0.69	V00010	86.5	89.0
							24h	16,275	16,626	32,901			29,308					91.5	87.5
高	1020	山陽自動車道 岩国～玖珂	35110200020	142	000020	0	平	12,241	6,434	18,675	34.5	00020	16,621	1.12	1.70	0.64	V00020	91.5	92.6
							24h	15,610	16,138	31,748			28,528					91.2	89.6
高	1020	山陽自動車道 玖珂～熊毛	35110200030	58	000030	0	平	11,739	6,298	18,037	34.9	00030	16,011	1.13	1.71	0.63	V00030	95.1	95.0
							24h	15,007	15,797	30,804			27,645					97.6	94.5
高	1020	山陽自動車道	35110200040	64											0.63			93.3	93.8
																		94.8	94.0
高	1020	山陽自動車道 熊毛～徳山東	35110200050	5	000040	0	平	12,407	6,329	18,736	33.8	00040	16,737	1.12	1.67		V00040	92.6	93.5
							24h	15,689	15,656	31,345			28,236					91.1	92.1
高	1020	山陽自動車道	35110200060	7											0.62			92.1	92.9
																		92.0	93.5
高	1020	山陽自動車道	35110200070	32											0.62			95.1	95.0
																		90.7	92.6
高	1020	山陽自動車道	35110200080	65											0.62			92.6	94.0
																		95.6	93.4
高	1020	山陽自動車道	35110200090	9											0.62			91.5	91.0
																		92.6	93.2
高	1020	山陽自動車道 徳山東～徳山西	35110200100	180	000050	0	平	13,165	6,345	19,510	32.5	00050	17,928	1.09	1.64	0.62	V00050	91.4	90.3
							24h	16,550	15,351	31,901			29,327					93.7	90.5
高	1020	山陽自動車道 徳山西～防府東	35110200110	24	000060	0	平	14,978	6,341	21,319	29.7	00060	20,368	1.05	1.59	0.64	V00060	95.7	95.8
							24h	18,763	15,033	33,796			32,100					86.8	91.6
高	1020	山陽自動車道	35110200120	102											0.64			81.9	89.1
																		93.2	94.3
高	1020	山陽自動車道 防府東～防府西	35110200130	33	000070	0	平	10,357	5,616	15,973	35.2	00070	14,261	1.12	1.68	0.39	V00070	91.4	92.7
							24h	13,134	13,778	26,912			24,449					93.8	93.7
高	1020	山陽自動車道 防府西～山口南	35110200140	67	000080	0	平	12,628	5,964	18,592	32.1	00080	16,683	1.11	1.61	0.42	V00080	91.0	92.9
							24h	15,714	14,175	29,889			27,298					94.9	93.5
高	1020	山陽自動車道	35110200150	20											0.42			90.9	92.1
																		96.3	94.0
高	1020	山陽自動車道 山口南～山口JCT	35110200160	60	000090	0	平	7,883	4,948	12,831	38.6	00090	10,950	1.17	1.76	0.47	V00090	90.2	89.6
							24h	10,019	12,615	22,634			19,842					93.4	91.6
高	1020	山陽自動車道 宇部JCT～宇部	35110200180	31	000100	0	平	4,808	849	5,657	15.0	00100	4,599	1.23	1.23	0.66	V00100	72.3	71.7
							24h	5,653	1,299	6,952			5,520					74.2	74.6
高	1020	山陽自動車道 宇部～小野田	35110200190	68	000110	0	平	4,551	839	5,390	15.6	00110	4,677	1.15	1.23	0.73	V00110	80.0	83.0
							24h	5,360	1,279	6,639			5,652					88.8	84.5
高	1020	山陽自動車道	35110200200	33											0.73			89.8	76.6
																		83.6	82.6
高	1020	山陽自動車道 小野田～埴生	35110200210	95	000120	0	平	4,171	1,059	5,230	20.2	00120	4,576	1.14	1.25	0.75	V00120	85.1	85.7
							24h	4,974	1,557	6,531			5,681					87.3	84.6
高	1020	山陽自動車道 埴生～下関JCT	35110200220	34	000130	0	平	4,026	1,187	5,213	22.8	00130	4,957	1.05	1.24	0.73	V00130	85.4	85.8
							24h	4,745	1,739	6,484			6,161					85.6	84.9
高	1020	山陽自動車道	35110200230	20											0.73			81.3	83.4
																		84.4	83.3
高	1201	中国自動車道 吉和～六日市	35112010010	109	000140	0	平	1,067	532	1,599	33.3	00140	1,577	1.01	1.98	0.09	V00140	91.2	87.7
							24h	1,321	1,840	3,161			2,299					96.0	90.6
高	1201	中国自動車道 六日市～鹿野	35112010030	123	000150	0	平	965	564	1,529	36.9	00150	1,488	1.03	1.95	0.07	V00150	97.4	90.9
							24h	1,175	1,814	2,989			2,183					96.7	92.0
高	1201	中国自動車道 鹿野～徳地	35112010040	70	000160	0	平	1,039	591	1,630	36.3	00160	1,542	1.06	1.87	0.08	V00160	97.9	87.8
							24h	1,243	1,811	3,054			2,234					92.5	85.6
高	1201	中国自動車道	35112010050	102											0.08			88.3	85.5
																		92.5	91.3
高	1201	中国自動車道 徳地～山口	35112010060	200	000170	0	平	995	578	1,573	36.7	00170	1,411	1.11	1.87	0.13	V00170	88.2	87.1
							24h	1,182	1,763	2,945			2,087					84.1	88.0
高	1201	中国自動車道 山口～山口JCT	35112010070	74	000180	0	平	1,665	891	2,556	34.9	00180	2,381	1.07	1.61	0.13	V00180	88.3	89.1
							24h	1,980	2,145	4,125			3,286					89.7	89.8
高	1201	中国自動車道 山口JCT～小郡	35112010080	53	000190	0	平	8,359	5,339	13,698	39.0	00190	12,004	1.14	1.78	0.53	V00190	88.9	89.8
							24h	10,629	13,726	24,355			21,366					90.2	89.1
高	1201	中国自動車道 小郡～美祿東JCT	35112010090	36	000200	0	平	9,304	5,445	14,749	36.9	00200	12,877	1.15	1.73	0.37	V00200	88.2	89.8
							24h	11,740	13,790	25,530			22,579					88.8	88.0
高	1201	中国自動車道	35112010100	11											0.53			89.3	91.4
																		87.1	87.4
高	1201	中国自動車道	35112010110	57											0.53			87.5	89.6
																		91.7	90.2
高	1201	中国自動車道 美祿東JCT～美祿	35112010120	77	000210	0	平	8,919	5,493	14,412	38.1	00210	12,772	1.13	1.74	0.56	V00210	87.7	88.8
							24h	11,280	13,812	25,092			22,371					87.9	88.8

◆の区間は、歩行者類調査結果一覧表（平日）のデータあり
◇の区間は、歩行者類調査結果一覧表（休日）のデータあり

道路種別	路線番号	路線名	交通調査基本 区間番号	区間延長 (0.1km)	交通量 調査単位 区間番号	個別 調査 観測種 活用 (0:なし 1:あり)	観 測 区 分	平日自動車類交通量(台)			大 型 車 混 入 率	平成22年度調査		伸 び 率 【A/B】	昼 夜 率	混 雑 度	旅行速度 調査単位 区間番号	平日旅行速度(km/h)	
								(上段=12h、下段=24h、0書きは推計)				調査単位 区間番号	自動車類 交通量 【B】					(上段=上り、下段=下り)	
								小型車類	大型車類	計【A】								混雑時	非混雑時
高	1201	中国自動車道 美祢～美祢西	35112010130	83	000220	0	平 24h	8,119 10,343	5,427 13,624	13,546 23,967	40.1	00220	12,305 21,757	1.10 1.77	0.60	V00220	87.9 88.3	91.2 90.4	
高	1201	中国自動車道	35112010140	11										0.60		80.4 89.8	84.0 91.7		
高	1201	中国自動車道	35112010150	41										0.60		85.1 87.4	88.5 88.5		
高	1201	中国自動車道 美祢西～下関JCT	35112010160	40	000230	0	平 24h	8,220 10,542	5,630 13,742	13,850 24,284	40.6	00230	12,487 21,934	1.11 1.75	0.63	V00230	87.8 87.1	91.3 89.7	
高	1201	中国自動車道	35112010170	30										0.63		84.9 90.1	87.5 91.9		
高	1201	中国自動車道 下関JCT～小月	35112010180	55	000240	0	平 24h	12,089 15,149	6,801 15,363	18,890 30,512	36.0	00240	17,259 27,721	1.09 1.62	0.49	V00240	86.8 89.6	89.4 90.8	
高	1201	中国自動車道 小月～下関	35112010190	155	000250	0	平 24h	12,941 16,158	7,659 16,242	20,600 32,400	37.2	00250	18,997 29,719	1.08 1.57	0.74	V00250	87.2 99.2	89.5 89.8	
高	1202	関門橋 下関～門司港	35112020010	23	000260	0	平 24h	13,776 17,329	9,159 18,347	22,935 35,676	39.9	00260	40,390 61,384	0.57 1.56	0.42	V00260	84.7 80.4	83.8 81.7	

◆の区間は、歩行者類調査結果一覧表(平日)のデータあり
◇の区間は、歩行者類調査結果一覧表(休日)のデータあり

一 般 国 道

道路種別	路線番号	路線名	交通調査基本 区間番号	区間延長 (0.1km)	交通量 調査単位 区間番号	個別 調査 観測値 活用 (0:なし 1:あり)	観測 区分	平日自動車交通量 (台)			大型 車 混入 率	平成22年度調査		伸 び 率 [A/B]	昼 夜 率	混 雑 度	旅行速度 調査単位 区間番号	平日旅行速度 (km/h)	
								(上段=12h、下段=24h、0書きは推計)				調査単位 区間番号	自動車類 交通量 [B]					(上段=上り、下段=下り)	
								小型車類	大型車類	計 [A]								混雑時	非混雑時
国	2	一般国道2号	35300020010	5	Q10010	1	平	(15,862)	(4,140)	(20,002)	20.7	10010	19,239	1.04	1.41	2.34	V10010	15.6	24.8
		玖珂郡和木町和木					24h	(21,529)	(6,674)	(28,203)			(28,281)				V10020	14.6	26.7
国	2	一般国道2号	35300020020	4											2.34	V10020	17.8	25.6	
																	V10030	18.5	27.0
国	2	一般国道2号	35300020025	28	Q10020	0	平	15,876	2,805	18,681	15.0	10020	20,471	0.91	1.46	1.23	V10030	15.4	24.4
		岩国市装束町					24h	22,588	4,702	27,290			30,039				V10040	28.2	34.3
国	2	一般国道2号	35300020030	4											0.80	V10040	25.4	27.8	
																	V10050	17.0	15.9
国	2	一般国道2号	35300020040	8											1.39	V10050	23.3	23.8	
																	V10060	13.6	18.9
国	2	一般国道2号	35300020050	4											1.39	V10060	27.0	29.5	
																	V10070	10.5	14.6
国	2	一般国道2号	35300020060	18	Q10030	0	平	13,017	2,429	15,446	15.7	10030	17,128	0.90	1.43	1.39	V10070	19.2	21.8
		岩国市室の木					24h	17,892	4,120	22,012			(25,178)				V10080	23.1	23.3
国	2	一般国道2号	35300020070	2	Q10040	0	平	6,826	1,107	7,933	14.0	10040	(8,924)	0.89	1.23	0.79	V10080	19.4	17.6
		岩国市錦見1丁目					24h	8,434	1,289	9,723			(11,333)				V10090	14.9	16.7
国	2	一般国道2号	35300020080	17											0.77	V10090	16.6	26.5	
																	V10100	29.8	31.8
国	2	一般国道2号	35300020090	17	Q10050	0	平	12,927	1,448	14,375	10.1	10050	13,609	1.06	1.21	1.33	V10100	45.5	46.8
		岩国市関戸					24h	15,764	1,691	17,455			(18,372)				V10110	25.1	36.6
国	2	一般国道2号	35300020100	12	Q10060	0	平	7,711	1,635	9,346	17.5	10060	(13,609)	0.69	1.21	0.96	V10110	20.8	39.7
		岩国市関戸1丁目					24h	9,394	1,925	11,319			(18,372)				V10120	39.6	42.3
国	2	一般国道2号	35300020110	11											0.96	V10120	35.8	35.7	
																	V10130	33.3	35.6
国	2	一般国道2号	35300020120	47	Q10070	0	平	5,473	1,553	7,026	22.1	10070	(11,200)	0.63	1.22	0.74	V10130	43.8	44.4
		岩国市田原					24h	6,674	1,863	8,537			(15,120)				V10140	45.7	42.3
国	2	一般国道2号	35300020130	95	Q10080	0	平	2,787	675	3,462	19.5	10080	4,492	0.77	1.21	0.51	V10140	44.2	44.8
		岩国市甘木					24h	3,438	768	4,206			(6,468)				V10150	45.4	48.5
国	2	一般国道2号	35300020140	6	Q10090	0	平	14,102	3,787	17,889	21.2	10090	(8,650)	2.07	1.40	1.69	V10150	31.8	37.8
		岩国市玖珂町					24h	18,930	6,131	25,061			(12,456)				V10160	14.9	22.4
国	2	一般国道2号	35300020150	35	Q10100	0	平	11,435	2,351	13,786	17.1	10100	14,735	0.94	1.42	1.16	V10160	29.2	38.8
		岩国市玖珂					24h	15,533	4,032	19,565			21,157				V10170	40.5	38.3
国	2	一般国道2号	35300020160	38	Q10110	0	平	8,568	2,688	11,256	23.9	10110	11,794	0.95	1.45	0.93	V10170	42.8	42.0
		岩国市周東町下久原					24h	11,719	4,646	16,365			17,311				V10180	45.6	47.5
国	2	一般国道2号	35300020170	5											1.20	V10180	46.4	44.8	
																	V10190	49.9	47.9
国	2	一般国道2号	35300020180	15											1.20	V10190	61.6	60.0	
																	V10200	65.7	61.1
国	2	一般国道2号	35300020190	39											1.19	V10200	61.8	59.8	
																	V10210	59.0	58.6
国	2	一般国道2号	35300020200	20	Q10120	0	平	12,982	2,320	15,302	15.2	10130	16,149	0.95	1.37	1.59	V10210	40.6	41.2
		周南市大河内					24h	17,826	3,214	21,040			22,569				V10220	40.2	42.9
国	2	一般国道2号	35300020210	28											1.59	V10220	36.6	39.9	
																	V10230	34.7	40.0
国	2	一般国道2号	35300020220	3	Q10130	0	平	14,429	3,239	17,668	18.3	10140	23,943	0.74	1.36	0.56	V10230	55.0	47.4
		下松市切山					24h	18,620	5,429	24,049			32,407				V10240	43.8	44.5
国	2	一般国道2号	35300020230	25	Q10140	0	平	13,933	3,510	17,443	20.1	10150	21,485	0.81	1.36	0.62	V10240	47.7	46.8
		下松市切山					24h	17,994	5,811	23,805			29,768				V10250	43.9	47.8
国	2	一般国道2号	35300020240	35	Q10150	0	平	17,485	7,826	25,311	30.9	10160	25,108	1.01	1.34	1.52	V10250	46.7	48.7
		下松市山田					24h	22,535	11,301	33,836			33,871				V10260	31.1	46.3
国	2	一般国道2号	35300020250	3											1.52	V10260	22.9	25.6	
																	V10270	12.1	16.4
国	2	一般国道2号	35300020260	11	Q10160	0	平	37,376	3,915	41,291	9.5	10170	43,699	0.94	1.31	1.71	V10270	37.8	42.4
		下松市末武中					24h	49,201	4,968	54,169			57,506				V10280	36.2	43.3
国	2	一般国道2号	35300020270	7											1.36	V10280	30.6	53.6	
																	V10290	36.8	55.1
国	2	一般国道2号	35300020280	35	Q10170	0	平	33,267	3,829	37,096	10.3	10180	38,623	0.96	1.35	1.44	V10290	25.5	30.4
		周南市周陽					24h	43,805	6,255	50,060			52,398				V10300	17.0	26.2
国	2	一般国道2号	35300020290	47	Q10180	1	平	(25,626)	(4,809)	(30,435)	15.8	10190	32,224	0.94	1.37	1.49	V10300	23.0	39.4
		周南市徳山					24h	(33,329)	(8,367)	(41,696)			43,624				V10310	42.8	48.0
国	2	一般国道2号	35300020300	6											1.11	V10310	33.8	41.8	
																	V10320	30.2	34.4
国	2	一般国道2号	35300020310	37	Q10190	0	平	17,501	2,851	20,352	14.0	10200	20,309	1.00	1.36	0.71	V10320	44.2	52.5
		周南市若山					24h	23,820	3,792	27,612			27,654				V10330	44.8	47.8
国	2	一般国道2号	35300020320	7											0.71	V10330	43.5	42.9	
																	V10340	31.8	35.4
国	2	一般国道2号	35300020330	9	Q10200	0	平	22,334	3,572	25,906	13.8	10210	28,874	0.90	1.37	0.70	V10340	38.3	50.2
		周南市夜市					24h	29,800	5,704	35,504			(43,888)				V10350	40.9	44.8
国	2	一般国道2号	35300020340	25											0.70	V10350	44.7	46.1	
																	V10360	42.1	48.1

◆の区間は、歩行者類調査結果一覧表(平日)のデータあり
◇の区間は、歩行者類調査結果一覧表(休日)のデータあり

道路種別	路線番号	路線名	交通調査基本 区間番号	区間延長 (0.1km)	交通量 調査単位 区間番号	個別 調査 観測値 活用 (0:なし 1:あり)	観測 区分	平日自動車類交通量(台)			大型 車混 入率	平成22年度調査		伸 び率 [A/B]	昼 夜率	混 雑度	旅行速度 調査単位 区間番号	平日旅行速度(km/h)	
								(上段=12h、下段=24h、○書きは推計)				調査単位 区間番号	自動車類 交通量 [B]					(上段=上り、下段=下り)	
								小型車類	大型車類	計 [A]								混雑時	非混雑時
国	2	一般国道2号 周南市戸田	35300020350	14	Q10210	1	平 24h	(14,707) (20,228)	(4,955) (7,889)	(19,662) (28,117)	25.2	10220	17,914 27,283	1.10 1.43	0.54	V10360	53.0 42.0	48.2 38.4	
国	2	一般国道2号	35300020360	21											0.54	V10370	53.7 51.1	54.4 59.3	
国	2	一般国道2号 防府市高海	35300020370	20	Q10220	0	平 24h	12,189 17,018	4,472 7,270	16,661 24,288	26.8	10230	20,351 28,596	0.82 1.46	1.72	V10380	53.2 31.4	52.4 47.3	
国	2	一般国道2号	35300020380	9											1.72	V10390	27.0 39.0	33.6 42.1	
国	2	一般国道2号 防府市高井	35300020390	85	Q10230	0	平 24h	14,990 19,794	3,392 5,612	18,382 25,406	18.5	10240	20,470 (31,114)	0.90 1.38	1.77	V10400	44.2 54.6	56.2 56.8	
国	2	一般国道2号	35300020400	4											0.87	V10410	41.5 51.7	44.2 53.7	
国	2	一般国道2号	35300020410	7											0.87	V10420	33.3 19.9	41.9 27.6	
国	2	一般国道2号 防府市大崎	35300020420	16	Q10240	0	平 24h	11,481 15,138	2,869 4,654	14,350 19,792	20.0	10250	15,552 (21,462)	0.92 1.38	0.78	V10430	36.2 49.6	39.0 50.3	
国	2	一般国道2号	35300020425	10											0.92	V10440	55.0 24.8	58.0 56.6	
国	2	一般国道2号 防府市佐野	35300020430	18	Q10250	0	平 24h	8,301 10,643	3,139 5,152	11,440 15,795	27.4	10260	(14,463) (22,128)	0.79 1.38	0.92	V10450	32.6 31.9	45.2 42.1	
国	2	一般国道2号 防府市台道	35300020440	14	Q10260	0	平 24h	13,192 17,185	4,642 7,198	17,834 24,383	26.0	10270	28,449 (39,260)	0.63 1.37	0.98	V10460	35.4 42.3	38.8 42.4	
国	2	一般国道2号	35300020450	16											0.98	V10470	48.9 32.6	54.8 49.3	
国	2	一般国道2号 防府市台道	35300020460	25	Q10270	0	平 24h	14,674 19,393	5,079 8,020	19,753 27,413	25.7	10280	(21,172) (29,217)	0.93 1.39	1.92	V10480	43.9 24.1	49.6 47.8	
国	2	一般国道2号	35300020470	17								10290	21,172 (29,217)	0.93	2.05	V10490	31.0 36.6	40.9 42.7	
国	2	一般国道2号 山口市錦鏡司	35300020480	3	Q10280	0	平 24h	14,129 18,475	4,634 7,340	18,763 25,815	24.7	10300	(23,422) (33,025)	0.80 1.38	0.48	V10500	31.1 40.3	43.5 39.3	
国	2	一般国道2号 山口市錦鏡司	35300020490	3	Q10290	0	平 24h	17,588 23,613	2,951 4,619	20,539 28,232	14.4	10310	21,765 30,060	0.94 1.37	0.49	V10510	30.0 47.8	36.2 46.8	
国	2	一般国道2号	35300020500	19											0.49	V10520	42.6 47.0	40.0 46.4	
国	2	一般国道2号 山口市名田島	35300020510	4	Q10300	0	平 24h	11,125 14,303	5,240 8,306	16,365 22,609	32.0	10320	(16,324) (22,527)	1.00 1.38	0.44	V10530	57.2 54.4	54.1 53.8	
国	2	一般国道2号	35300020520	12											0.33	V10540	77.5 79.1	75.3 78.7	
国	2	一般国道2号 山口市名田島	35300020530	15	Q10310	0	平 24h	11,240 14,263	5,947 8,614	17,187 22,877	34.6	10330	22,498 (31,047)	0.76 1.33	0.36	V10550	81.8 76.2	79.3 78.4	
国	2	一般国道2号 山口市嘉川	35300020540	40	Q10320	0	平 24h	15,580 20,473	5,499 8,441	21,079 28,914	26.1	10340	27,199 37,456	0.77 1.37	0.41	V10560	77.6 75.7	76.8 76.7	
国	2	一般国道2号 山口市江崎	35300020550	17	Q10330	0	平 24h	8,617 11,904	3,695 6,276	12,312 18,180	30.0	10350	(17,432) (25,799)	0.71 1.48	0.65	V10570	78.2 73.2	78.2 74.4	
国	2	一般国道2号 山口市佐山	35300020560	4	Q10340	0	平 24h	5,876 8,599	3,058 5,839	8,934 14,438	34.2				1.62	0.45	V10580	54.6 41.6	54.9 46.0
国	2	一般国道2号	35300020570	10											0.81	V10590	54.5 55.4	52.3 54.4	
国	2	一般国道2号 宇部市大字山中	35300020580	16	Q10350	0	平 24h	7,123 9,815	3,285 5,814	10,408 15,629	31.6	10360	15,733 22,856	0.66 1.50	0.88	V10600	49.3 46.1	55.1 50.2	
国	2	一般国道2号	35300020590	28											1.41	V10610	45.9 48.2	51.6 51.2	
国	2	一般国道2号	35300020600	8											1.41	V10620	41.5 45.0	44.9 48.2	
国	2	一般国道2号 宇部市瓜生野	35300020610	17	Q10360	0	平 24h	12,520 16,514	3,782 6,137	16,302 22,651	23.2	10370	17,151 (24,869)	0.95 1.39	1.41	V10630	42.5 35.6	48.6 45.6	
国	2	一般国道2号	35300020620	13											1.40	V10640	44.2 41.4	46.5 50.1	
国	2	一般国道2号	35300020630	10								10380	17,004 (24,656)	0.96	1.40	V10650	28.1 30.2	41.9 42.2	
国	2	一般国道2号 宇部市大字吉見	35300020640	35	Q10370	0	平 24h	8,347 10,764	3,996 6,637	12,343 17,401	32.4	10390	12,544 (18,189)	0.98 1.41	1.08	V10660	47.4 46.0	48.4 47.7	
国	2	一般国道2号	35300020650	8											1.08	V10670	28.8 33.4	30.0 34.3	
国	2	一般国道2号	35300020660	16											0.99	V10680	33.9 42.4	39.6 43.8	
国	2	一般国道2号	35300020670	13											0.99	V10690	41.3 40.8	46.0 46.7	

◆の区間は、歩行者類調査結果一覧表(平日)のデータあり
◇の区間は、歩行者類調査結果一覧表(休日)のデータあり

道路種別	路線番号	路線名	交通調査基本 区間番号	区間延長 (0.1km)	交通量 調査単位 区間番号	個別 調査 観測値 活用 (0:なし 1:あり)	観測 区分	平日自動車類交通量(台)			大型 車混 入率	平成22年度調査		伸 び率 [A/B]	昼 夜率	混 雑度	旅行速度 調査単位 区間番号	平日旅行速度(km/h)	
								(上段=12h、下段=24h、○書きは推計)				調査単位 区間番号	自動車類 交通量 [B]					(上段=上り、下段=下り)	
								小型車類	大型車類	計[A]								混雑時	非混雑時
国	2	一般国道2号	35300020680	3												0.77	V10700	25.2	28.4
		観測地点地名																39.7	51.7
国	2	一般国道2号	35300020690	15	Q10380	0	平	4,927	3,346	8,273	40.4	10410		1.52	1.27	V10710	59.2	61.2	
		山陽小野田市大字郡					24h	6,648	5,892	12,540								59.7	62.4
国	2	一般国道2号	35300020700	13	Q10390	0	平	9,871	3,799	13,670	27.8	10420	13,971	0.98	1.42	1.69	V10720	47.8	55.2
		山陽小野田市郡					24h	13,113	6,357	19,470			(18,302)					43.0	54.8
国	2	一般国道2号	35300020710	39	Q10400	0	平	6,533	3,132	9,665	32.4	10430	11,766	0.82	1.48	1.46	V10730	45.1	55.8
		山陽小野田市大字郡					24h	8,700	5,651	14,351			(15,413)					51.4	53.1
国	2	一般国道2号	35300020720	6	Q10410	0	平	8,626	3,784	12,410	30.5	10440	(11,348)	1.09	1.42	0.52	V10740	38.6	40.9
		山陽小野田市津布田					24h	11,235	6,339	17,574			(14,866)					42.4	45.0
国	2	一般国道2号	35300020730	9	Q10420	0	平	7,968	3,389	11,357	29.8	10450	13,214	0.86	1.45	1.17	V10750	41.5	43.8
		山陽小野田市大字宇生					24h	10,550	5,890	16,440			(17,310)					52.2	48.4
国	2	一般国道2号	35300020740	12	Q10430	0	平	7,370	3,113	10,483	29.7	10460	13,214	0.79	1.46	1.17	V10760	59.9	60.5
		山陽小野田市大字宇生					24h	9,881	5,472	15,353			17,310					61.3	63.9
国	2	一般国道2号	35300020750	19												1.17	V10770	63.5	61.4
																		61.0	61.9
国	2	一般国道2号	35300020760	5	Q10440	1	平	(15,096)	(5,249)	(20,345)	25.8	10470	20,283	1.00	1.43	1.67	V10780	57.4	57.4
		下関市松屋町2丁目					24h	(20,538)	(8,556)	(29,094)			28,747					55.2	56.8
国	2	一般国道2号	35300020770	3												1.67	V10790	27.2	29.6
																		30.5	29.5
国	2	一般国道2号	35300020780	13	Q10450	1	平	(10,968)	(4,244)	(15,212)	27.9	10480	16,476	0.92	1.47	1.29	V10800	49.2	50.2
		下関市松屋東町2丁目					24h	(15,215)	(7,147)	(22,362)			23,962					49.0	50.5
国	2	一般国道2号	35300020790	32	Q10460	1	平	(16,035)	(4,496)	(20,531)	21.9	10490	18,363	1.12	1.42	1.80	V10810	49.0	55.4
		下関市清未町4丁目					24h	(21,873)	(7,281)	(29,154)			26,231					50.4	52.1
国	2	一般国道2号	35300020800	33	Q10470	1	平	(14,769)	(4,613)	(19,382)	23.8	10500	17,963	1.08	1.41	0.62	V10820	44.1	45.3
		下関市長府才川					24h	(19,846)	(7,482)	(27,328)			(25,687)					35.2	40.1
国	2	一般国道2号	35300020810	11												0.98	V10830	19.6	22.7
																		19.9	26.7
国	2	一般国道2号	35300020820	19	Q10480	0	平	27,930	4,515	32,445	13.9	10510	37,316	0.87	1.37	0.98	V10840	22.1	28.7
		下関市長府松小田本町					24h	37,362	7,127	44,489			50,925					16.4	27.6
国	2	一般国道2号	35300020830	9	Q10490	1	平	(16,063)	(5,100)	(21,163)	24.1	10520	(19,137)	1.11	1.44	2.15	V10850	20.9	26.6
		下関市長府安養寺					24h	(22,274)	(8,201)	(30,475)			(26,026)					17.4	23.5
国	2	一般国道2号	35300020840	34	Q10500	0	平	14,821	4,146	18,967	21.9	10530	19,137	0.99	1.44	1.41	V10860	23.7	25.4
		下関市楠乃					24h	20,498	6,873	27,371			(26,026)					33.4	40.8
国	2	一般国道2号	35300020850	10	Q10510	1	平	(31,299)	(5,873)	(37,172)	15.8	10540	36,999	1.00	1.35	1.06	V10870	27.0	29.6
		下関市一の宮					24h	(40,965)	(9,217)	(50,182)			(50,319)					42.1	43.8
国	2	一般国道2号	35300020860	5	Q10520	1	平	(13,593)	(4,083)	(17,676)	23.1	10550	(36,999)	0.48	1.39	0.48	V10880	47.8	45.4
		下関市藤ヶ谷町					24h	(18,032)	(6,537)	(24,569)			(50,319)					19.0	28.8
国	2	一般国道2号(関門トンネル)	35300020870	21	Q10530	0	平	15,131	4,222	19,353	21.8	10560			1.47	1.38	V10890	50.3	52.2
		下関料金所~福岡県境(門司料金所)					24h	21,288	7,109	28,397								37.0	54.7
国	2	一般国道2号	35300020890	28	Q10540	0	平	4,684	828	5,512	15.0	10570	5,862	0.94	1.29	0.49	V10900	60.8	66.3
		山口市銭銭司					24h	5,777	1,343	7,120			7,493					71.4	70.4
国	2	一般国道2号	35300020910	5	Q10550	1	平	(7,308)	(1,908)	(9,216)	20.7	10580	(11,754)	0.78	1.36	0.62	V10910	29.8	40.7
		下関市松屋町2丁目					24h	(9,976)	(2,558)	(12,534)			(17,749)					50.5	50.2
国	9	一般国道9号	35300090010	61	Q10560	0	平	2,365	678	3,043	22.3	10590	4,163	0.73	1.31	0.42	V10920	60.5	56.4
		山口市徳佐上					24h	2,870	1,109	3,979			5,307					58.7	55.9
国	9	一般国道9号	35300090020	8												0.42	V10930	35.3	30.4
																		25.4	26.3
国	9	一般国道9号	35300090030	49												0.42	V10940	57.4	51.4
																		60.3	56.0
国	9	一般国道9号	35300090040	16												0.42	V10950	61.5	59.0
																		62.4	62.6
国	9	一般国道9号	35300090050	14												0.42	V10960	61.8	60.3
																		60.9	60.0
国	9	一般国道9号	35300090060	30	Q10570	0	平	3,256	541	3,797	14.2	10600	5,499	0.69	1.28	0.42	V10970	59.6	55.8
		山口市阿東地福下					24h	3,911	934	4,845			(7,039)					58.7	56.2
国	9	一般国道9号	35300090070	50												0.42	V10980	59.9	57.8
																		62.5	59.8
国	9	一般国道9号	35300090080	13												0.42	V10990	62.0	60.8
																		62.9	63.3
国	9	一般国道9号	35300090090	38												0.42	V11000	49.5	58.3
																		58.8	56.9
国	9	一般国道9号	35300090100	44												0.42	V11010	59.3	57.2
																		60.1	60.5
国	9	一般国道9号	35300090110	54	Q10580	0	平	6,880	818	7,698	10.6	10610	9,490	0.81	1.26	0.98	V11020	54.7	50.9
		山口市宮野上					24h	8,389	1,277	9,666			12,117					53.2	52.8
国	9	一般国道9号	35300090120	2												0.98	V11030	41.3	34.3
																		15.0	16.4
国	9	一般国道9号	35300090130	11	Q10590	0	平	11,460	1,191	12,651	9.4	10620	(17,323)	0.73	1.22	0.33	V11040	28.1	31.4
		山口市宮野上					24h	13,842	1,623	15,465			(22,173)					32.8	40.0

◆の区間は、歩行者類調査結果一覧表(平日)のデータあり
◇の区間は、歩行者類調査結果一覧表(休日)のデータあり

道路種別	路線番号	路線名	交通調査基本 区間番号	区間延長 (0.1km)	交通量 調査単位 区間番号	個別 調査 観測値 活用 (0:なし 1:あり)	観測 区分	平日自動車類交通量(台)			大型 車混 入率	平成22年度調査		伸 び率 [A/B]	昼 夜率	混 雑 度	旅行速度 調査単位 区間番号	平日旅行速度 (km/h)	
								(上段=12h、下段=24h、○書きは推計)				調査単位 区間番号	自動車類 交通量 [B]					(上段=上り、下段=下り)	
								小型車類	大型車類	計 [A]								混雑時	非混雑時
国	9	一般国道9号 山口市桜島	35300090140	14	Q10600	0	平	10,579	1,212	11,791	10.3	10630	(14,361)	0.82	1.24	0.44	V11050	52.0	54.8
							24h	13,022	1,627	14,649			(17,664)					44.1	48.2
国	9	一般国道9号 山口市江良1丁目	35300090150	16	Q10610	0	平	16,682	1,416	18,098	7.8	10640	20,681	0.88	1.23	0.80	V11060	40.0	48.5
							24h	20,415	1,831	22,246			(25,438)					27.8	47.6
国	9	一般国道9号	35300090160	5												0.80	V11070	27.9	26.1
																		18.7	27.3
国	9	一般国道9号	35300090170	11												0.80	V11080	28.4	38.7
																		23.1	42.5
国	9	一般国道9号 山口市萩町	35300090180	11	Q10620	0	平	28,984	1,877	30,861	6.1	10650	33,476	0.92	1.21	0.97	V11090	32.3	31.2
							24h	34,895	2,384	37,279			41,333					20.8	34.3
国	9	一般国道9号	35300090190	13												0.97	V11100	19.7	29.5
																		19.1	26.3
国	9	一般国道9号 山口市維新公園4丁目	35300090195	22	Q10630	0	平	19,793	1,390	21,183	6.6	10660	23,956	0.88	1.25	0.86	V11110	20.2	37.1
							24h	24,693	1,878	26,571			29,466					31.6	45.0
国	9	一般国道9号 山口市朝田	35300090200	7	Q10640	0	平	10,708	497	11,205	4.4			0.47	1.27	0.40	V11120	55.6	62.0
							24h	13,606	629	14,235								58.8	64.2
国	9	一般国道9号 山口市朝田	35300090205	15	Q10650	0	平	17,939	1,949	19,888	9.8	10670	(32,855)	0.61	1.26	0.70	V11130	46.7	51.4
							24h	22,817	2,196	25,013			(40,412)					48.5	46.8
国	9	一般国道9号	35300090210	15												0.70	V11140	34.8	39.0
																		39.2	40.9
国	9	一般国道9号 山口市小郡新町6丁目	35300090220	11	Q10660	0	平	16,498	1,232	17,730	6.9	10680	36,854	0.48	1.25	0.62	V11150	42.7	44.1
							24h	20,751	1,449	22,200			(45,330)					34.2	41.4
国	9	一般国道9号	35300090230	3												0.62	V11160	28.4	33.4
																		28.7	32.8
国	9	一般国道9号 山口市小郡下郷	35300090240	19	Q10670	0	平	12,111	1,432	13,543	10.6	10690	18,038	0.75	1.24	0.61	V11170	24.2	31.0
							24h	15,200	1,588	16,788			(22,187)					14.7	25.7
国	9	一般国道9号 山口市小郡下郷	35300090245	3	Q10680	0	平	14,549	1,204	15,753	7.6	10700	15,274	1.03	1.23	0.60	V11180	31.2	29.3
							24h	17,920	1,398	19,318			19,240					36.7	29.2
国	9	一般国道9号 山口市小郡下郷	35300090250	4	Q10690	0	平	11,584	1,100	12,684	8.7			0.83	1.26	0.47	V11190	54.1	64.5
							24h	14,581	1,354	15,935								50.8	60.1
国	9	一般国道9号 小郡平砂町2	35300090260	7	Q10700	0	平	12,215	535	12,750	4.2	10710	(14,127)	0.90	1.22	0.47	V11200	43.2	46.7
							24h	14,847	682	15,529			(18,365)					37.5	36.7
国	9	一般国道9号 山口市小郡若草町2	35300090270	3	Q10710	0	平	11,025	1,111	12,136	9.2	10720	14,127	0.86	1.24	0.81	V11210	18.9	18.6
							24h	13,586	1,427	15,013			17,619					10.5	13.2
国	9	一般国道9号 下関市長府印内町	35300090290	6	Q10720	1	平	(16,924)	(1,694)	(18,618)	9.1	10730	(23,033)	0.81	1.31	1.22	V11220	7.0	12.8
							24h	(22,314)	(2,075)	(24,389)			(29,713)					38.0	39.7
国	9	一般国道9号	35300090300	39												1.22	V11230	42.3	43.8
																		40.8	40.3
国	9	一般国道9号 下関市南部町	35300090310	31	Q10730	1	平	(13,595)	(1,494)	(15,089)	9.9	10740	23,033	0.66	1.29	1.06	V11240	36.9	35.3
							24h	(17,673)	(1,792)	(19,465)			29,094					33.7	34.4
国	9	一般国道9号 下関市南部町	35300090320	19	Q10740	1	平	(21,684)	(3,211)	(24,895)	12.9	10750	(17,282)	1.44	1.27	0.91	V11250	27.4	27.5
							24h	(27,741)	(3,876)	(31,617)			(21,775)					31.2	28.2
国	9	一般国道9号	35300090330	3												0.91	V11260	16.7	12.2
																		12.4	12.4
国	187	一般国道187号 岩国市天尾	35301870010	62	Q10750	0	平	2,712	469	3,181	14.7	10760	3,629	0.88	1.19	0.43	V11270	44.4	44.4
					◆◇		24h	3,243	533	3,776			4,309					45.4	44.8
国	187	一般国道187号	35301870020	30												0.43	V11280	52.8	54.3
																		54.5	55.2
国	187	一般国道187号 岩国市美川町南桑	35301870030	72	Q10760	0	平	1,993	405	2,398	16.9	10770	(3,080)	0.78	1.27	0.36	V11290	52.4	51.9
					◆		12h	(2,509)	(536)	(3,045)			(3,850)					53.0	52.2
国	187	一般国道187号	35301870040	56	Q10770	0	非	(2,161)	(424)	(2,585)	16.4	10780	2,907	0.89	1.16	0.34	V11300	55.9	56.7
								(2,486)	(513)	(2,999)			(3,634)					54.2	55.0
国	187	一般国道187号	35301870050	2												0.34	V11310	52.9	55.4
																		50.8	51.6
国	187	一般国道187号	35301870060	38												0.34	V11320	55.0	55.8
																		53.0	53.0
国	187	一般国道187号	35301870070	7												0.38	V11330	39.9	44.7
																		47.4	46.8
国	187	一般国道187号 岩国市錦町府谷	35301870080	13	Q10780	0	平	2,325	369	2,694	13.7	10790	3,030	0.89	1.16	0.38	V11335	52.4	53.8
					◆◇		24h	2,668	463	3,131			3,460					53.2	52.6
国	187	一般国道187号 岩国市錦町大字大野	35301870090	67	Q10790	0	平	528	121	649	18.6	10800	1,438	0.45	1.33	0.10	V11340	53.2	55.4
							24h	690	175	865			(1,798)					53.8	53.2
国	188	一般国道188号 岩国市麻里布町2丁目	35301880010	4	Q10800	1	平	(8,870)	(1,221)	(10,091)	12.1	10810	(11,294)	0.89	1.29	0.49	V11350	14.8	14.4
							24h	(11,495)	(1,522)	(13,017)			(15,473)					18.7	19.1
国	188	一般国道188号	35301880020	5												0.49	V11360	14.9	15.6
																		18.8	13.5

◆の区間は、歩行者類調査結果一覧表(平日)のデータあり
◇の区間は、歩行者類調査結果一覧表(休日)のデータあり

道路種別	路線番号	路線名	交通調査基本 区間番号	区間延長 (0.1km)	交通量 調査単位 区間番号	個別 調査 観測値 活用 (0:なし 1:あり)	観測 区分	平日自動車類交通量 (台)			大型 車 混入 率	平成22年度調査		伸 び 率 [A/B]	昼 夜 率	混 雑 度	旅行速度 調査単位 区間番号	平日旅行速度 (km/h)	
								(上段=12h、下段=24h、○書きは推計)				調査単位 区間番号	自動車類 交通量 [B]					(上段=上り、下段=下り)	
								小型車類	大型車類	計 [A]								混雑時	非混雑時
国	188	一般国道188号 岩国市川下町	35301880030	15	Q10810	0	平	14,610	721	15,331	4.7	10820	14,156	1.08	1.34	2.01	V11370	24.6	25.4
							24h	19,555	968	20,523			18,610			2.01	V11380	20.3	26.4
国	188	一般国道188号	35301880035	9												2.01	V11390	25.9	34.4
国	188	一般国道188号	35301880040	6												2.01	V11390	26.3	31.8
																		20.2	25.2
国	188	一般国道188号 岩国市尾津	35301880045	5	Q10820	0	平	15,476	756	16,232	4.7	10830	17,147	0.95	1.31	1.56	V11400	20.7	22.1
							24h	20,318	989	21,307			22,623			1.56	V11410	15.7	22.6
国	188	一般国道188号	35301880050	16												1.27	V11420	12.4	25.5
国	188	一般国道188号	35301880060	10												1.27	V11420	35.4	36.2
																		24.4	36.2
国	188	一般国道188号 岩国市藤生町1丁目	35301880070	5	Q10830	1	平	(16,131)	(1,214)	(17,345)	7.0	10840	(20,729)	0.84	1.28	1.35	V11430	27.1	32.0
							24h	(20,696)	(1,505)	(22,201)			(27,155)			1.35	V11430	22.7	38.8
国	188	一般国道188号	35301880080	53												1.06	V11440	22.9	38.9
																		33.5	39.8
国	188	一般国道188号	35301880090	2												0.98	V11450	24.4	28.9
																		32.4	30.9
国	188	一般国道188号 岩国市通津	35301880100	8	Q10840	0	平	11,165	729	11,894	6.1	10850	(20,729)	0.57	1.31	0.98	V11460	40.5	43.3
							24h	14,673	959	15,632			(27,155)			0.98	V11460	43.7	46.0
国	188	一般国道188号	35301880110	16												0.67	V11470	45.5	46.2
																		41.6	46.3
国	188	一般国道188号 岩国市由宇町南沖4丁目	35301880120	11	Q10850	0	平	6,653	385	7,038	5.5	10860	(10,680)	0.66	1.28	0.67	V11480	27.8	31.0
							24h	8,492	530	9,022			(13,991)			0.67	V11480	29.0	31.0
国	188	一般国道188号	35301880130	73								10870	7,090	0.86		0.54	V11490	55.4	55.0
												9,311						55.8	53.5
国	188	一般国道188号 柳井市神代	35301880140	26	Q10860	0	平	5,536	533	6,069	8.8	10880	(7,090)	0.86	1.32	0.55	V11500	55.0	53.0
							24h	7,347	676	8,023			(9,288)			0.55	V11500	54.0	54.8
国	188	一般国道188号 柳井市柳井	35301880150	64	Q10870	0	平	13,819	1,035	14,854	7.0	10890	14,965	0.99	1.23	1.29	V11510	38.8	42.1
							24h	17,001	1,235	18,236			18,091			1.29	V11510	39.4	42.4
国	188	一般国道188号 柳井市南浜3丁目	35301880160	12	Q10880	1	平	(10,574)	(870)	(11,444)	7.6	10900	12,198	0.94	1.22	1.19	V11520	37.0	38.3
							24h	(12,903)	(1,059)	(13,962)			14,659			1.19	V11520	25.3	30.0
国	188	一般国道188号	35301880170	4												0.70	V11530	15.7	14.9
																		12.1	13.3
国	188	一般国道188号 柳井市古開作	35301880180	8	Q10890	1	平	(14,322)	(1,111)	(15,433)	7.2	10910	(10,981)	1.41	1.22	1.38	V11540	24.1	25.0
							24h	(17,503)	(1,325)	(18,828)			(13,177)			1.38	V11540	14.2	23.7
国	188	一般国道188号	35301880190	10												1.02	V11550	39.7	39.8
																		35.4	32.4
国	188	一般国道188号 熊毛郡平生町宇佐木	35301880200	21	Q10900	0	平	9,555	689	10,244	6.7	10920	(10,981)	0.93	1.21	1.02	V11560	23.8	36.7
							24h	11,580	866	12,446			(13,177)			1.02	V11560	19.5	36.6
国	188	一般国道188号	35301880210	4												1.02	V11570	14.7	21.9
																		15.0	17.1
国	188	一般国道188号	35301880220	5												1.02	V11580	22.2	30.0
																		44.2	42.9
国	188	一般国道188号 熊毛郡田布施町麻郷	35301880230	16	Q10910	0	平	5,413	582	5,995	9.7	10930	(4,546)	1.32	1.23	0.59	V11590	45.9	51.3
							24h	6,673	706	7,379			(5,773)			0.59	V11590	48.2	51.4
国	188	一般国道188号	35301880240	18												0.59	V11600	38.7	42.6
																		41.3	45.8
国	188	一般国道188号	35301880250	24												0.59	V11610	55.2	55.1
																		62.0	57.2
国	188	一般国道188号 光市室積東ノ庄2	35301880260	58	Q10920	0	平	3,628	541	4,169	13.0	10940	4,546	0.92	1.28	0.44	V11620	59.4	56.4
							24h	4,650	687	5,337			(6,001)			0.44	V11620	55.8	54.1
国	188	一般国道188号	35301880270	4												0.44	V11630	46.2	41.9
																		21.6	21.9
国	188	一般国道188号 光市光井2丁目	35301880280	30	Q10930	1	平	(13,561)	(654)	(14,215)	4.6	10950	16,128	0.88	1.23	0.75	V11640	33.6	42.1
							24h	(16,703)	(782)	(17,485)			(20,483)			0.75	V11640	42.4	44.1
国	188	一般国道188号	35301880290	27												1.18	V11650	32.6	35.8
																		32.6	38.8
国	188	一般国道188号 光市中央5丁目	35301880300	10	Q10940	1	平	(20,813)	(1,785)	(22,598)	7.9	10960	24,618	0.92	1.28	1.18	V11660	24.1	25.7
							24h	(26,811)	(2,114)	(28,925)			31,271			1.18	V11660	25.5	30.4
国	188	一般国道188号 光市浅江	35301880310	31	Q10950	0	平	17,499	2,644	20,143	13.1	10970	30,318	0.66	1.30	1.36	V11670	37.2	47.8
							24h	23,165	2,961	26,126			(38,504)			1.36	V11670	31.3	45.8
国	188	一般国道188号 下松市東海岸通り	35301880320	16	Q10960	0	平	18,290	2,484	20,774	12.0	10980	(31,778)	0.65	1.29	1.10	V11680	33.1	56.9
							24h	23,928	2,848	26,776			(40,040)			1.10	V11680	33.0	51.8
国	188	一般国道188号 下松市東豊井	35301880330	25	Q10970	0	平	18,265	839	19,104	4.4	10990	21,119	0.90	1.25	0.85	V11690	42.7	58.7
							24h	22,999	921	23,920			26,624			0.85	V11690	52.8	58.3
国	188	一般国道188号 下松市西豊井	35301880340	11	Q10980	0	平	11,246	962	12,208	7.9	11000	18,015	0.68	1.29	0.73	V11700	37.1	61.5
							24h	14,567	1,213	15,780			(22,699)			0.73	V11700	53.2	61.6
国	188	一般国道188号 下松市西豊井	35301880350	4	Q10990	0	平	21,802	1,252	23,054	5.4	11010	(23,009)	1.00	1.26	0.81	V11710	38.9	53.9
							24h	27,546	1,412	28,958			(29,452)			1.00	V11710	47.1	53.6

◆の区間は、歩行者類調査結果一覧表(平日)のデータあり
◇の区間は、歩行者類調査結果一覧表(休日)のデータあり

道路種別	路線番号	路線名	交通調査基本 区間番号	区間延長 (0.1km)	交通調査単位 区間番号	個別 調査 観測値 活用 (0:なし 1:あり)	観測 区分	平日自動車類交通量(台)			大型 車 混入 率	平成22年度調査		伸 び 率 [A/B]	昼 夜 率	混 雑 度	旅行速度 調査単位 区間番号	平日旅行速度 (km/h)	
								小型車類	大型車類	計 [A]		調査単位 区間番号	自動車類 交通量 [B]					(上段=上り、下段=下り)	
								10,080	1,064	11,144		11020	(15,020)					混雑時	非混雑時
国	188	一般国道188号	35301880360	11	Q11000	0	平	10,080	1,064	11,144	9.5	11020	(15,020)	0.74	1.35	0.45	V11720	19.7	59.9
		下松市美里町2丁目						13,596	1,402	14,998								(18,925)	58.5
国	188	一般国道188号	35301880380	10	Q11010	0	平	12,580	412	12,992	3.2	11030	15,372	0.85	1.27	1.64	V11730	15.0	25.8
		岩国市楠町2丁目						15,995	493	16,488								19,087	15.3
国	188	一般国道188号	35301880390	20	Q11020	0	平	8,236	191	8,427	2.3	11040			1.25	0.76	V11740	41.2	43.6
		岩国市牛野谷町3丁目						10,303	223	10,526									33.4
国	188	一般国道188号	35301880400	9	Q11030	0	平	7,989	247	8,236	3.0	11050	(10,407)	0.79	1.22	0.90	V11750	33.1	35.8
		岩国市南岩国町4丁目						9,797	288	10,085								(12,592)	34.2
国	188	一般国道188号	35301880410	8	Q11040	0	平	5,488	136	5,624	2.4	11060	10,407	0.54	1.22	0.81	V11760	37.4	43.8
		岩国市海上路町2丁目						6,702	153	6,855								12,584	30.7
国	188	一般国道188号	35301880430	5	Q11050	0	平	5,022	489	5,511	8.9	11070			1.28	0.66	V11770	46.9	62.0
		下松市桜町1丁目						6,436	629	7,065									24.1
国	188	一般国道188号	35301880440	6												V11780	8.3	25.0	
国	188	一般国道188号	35301880460	9	Q11060	0	平	7,052	269	7,321	3.7	11080	(10,181)	0.72	1.24	0.70	V11790	37.9	46.8
		下松市美里町2丁目						8,757	295	9,052								(12,828)	20.6
国	188	一般国道188号	35301880470	2												V11800	6.7	13.6	
国	189	一般国道189号	35301890010	4	Q11070	0	平	3,465	71	3,536	2.0	11090	3,327	1.06	1.25	0.67	V11810	4.1	12.9
		岩国市車町三丁目1-45						(4,176)	(244)	(4,420)								(4,325)	12.8
国	190	一般国道190号	35301900010	32	Q11080	0	平	3,973	464	4,437	10.5	11100	(9,830)	0.45	1.30	0.59	V11820	29.4	37.1
		山口市深溝						5,164	611	5,775								(12,779)	43.0
国	190	一般国道190号	35301900020	19	Q11090	0	平	5,204	310	5,514	5.6	11110	(10,049)	0.55	1.24	0.56	V11830	44.8	46.3
		山口市阿知須						6,431	392	6,823								(12,561)	48.3
国	190	一般国道190号	35301900030	17												V11840	34.1	36.4	
国	190	一般国道190号	35301900040	7												V11850	39.8	30.8	
国	190	一般国道190号	35301900050	55	Q11100	0	平	13,027	293	13,320	2.2	11120	16,635	0.80	1.21	1.02	V11860	29.8	29.9
		宇部市西岐波						15,766	356	16,122								21,559	30.5
国	190	一般国道190号	35301900060	28	Q11110	0	平	8,395	589	8,984	6.6	11130	(16,635)	0.54	1.29	0.88	V11870	32.2	35.5
		宇部市今村南3丁目						10,898	708	11,606								(21,958)	34.8
国	190	一般国道190号	35301900070	42	Q11120	0	平	19,847	1,351	21,198	6.4	11140	20,683	1.02	1.27	1.16	V11880	31.8	32.2
		宇部市亀浦						25,235	1,618	26,853								(27,095)	28.5
国	190	一般国道190号	35301900080	5												V11890	16.6	17.6	
国	190	一般国道190号	35301900085	14	Q11130	0	平	17,147	2,233	19,380	11.5						V11900	19.5	21.4
		宇部市西本町1丁目						21,410	2,527	23,937									15.2
国	190	一般国道190号	35301900090	14	Q11140	0	平	7,559	973	8,532	11.4	11150	19,407	0.44	1.26	0.74	V11910	22.4	28.8
		宇部市南浜町2丁目						9,638	1,093	10,731								(25,423)	26.9
国	190	一般国道190号	35301900100	16	Q11150	1	平	(34,379)	(2,078)	(36,457)	5.7	11160	48,090	0.76	1.25	1.87	V11920	34.7	41.3
		宇部市西平原						(43,128)	(2,443)	(45,571)								(62,998)	52.0
国	190	一般国道190号	35301900110	3	Q11160	0	平	15,448	1,485	16,933	8.8	11170	25,677	0.66	1.25	1.33	V11930	42.2	48.0
		宇部市妻崎間作						19,512	1,654	21,166								33,728	19.7
国	190	一般国道190号	35301900120	12												V11940	29.6	30.1	
国	190	一般国道190号	35301900125	7	Q11170	0	平	13,985	2,270	16,255	14.0						V11950	26.6	27.1
		宇部市東須恵						18,077	2,801	20,878									34.9
国	190	一般国道190号	35301900130	6	Q11180	0	平	18,971	2,006	20,977	9.6	11180	(25,900)	0.81	1.28	0.67	V11960	38.4	41.2
		宇部市東須恵						24,159	2,601	26,760								(33,929)	31.9
国	190	一般国道190号	35301900140	31	Q11190	1	平	(16,096)	(1,650)	(17,746)	9.3	11190	19,927	0.89	1.30	1.53	V11970	36.8	42.3
		山陽小野田市						(20,989)	(2,081)	(23,070)								(26,104)	32.4
国	190	一般国道190号	35301900150	5	Q11200	0	平	14,923	2,131	17,054	12.5						V11980	16.1	15.9
		山陽小野田市日の出町2丁目						19,205	2,760	21,965									18.4
国	190	一般国道190号	35301900160	3												V11990	17.2	16.5	
国	190	一般国道190号	35301900170	33	Q11210	0	平	14,138	1,448	15,586	9.3						V12000	22.6	36.4
		山陽小野田市大字西高泊						18,361	1,926	20,287									33.0
国	190	一般国道190号	35301900180	41								(12,145)				V12010	33.6	50.5	
国	190	一般国道190号	35301900190	19												V12020	50.3	57.1	
国	190	一般国道190号	35301900200	9	Q11220	0	平	9,354	1,419	10,773	13.2	11210	11,754	0.92	1.33	0.91	V12030	41.7	41.4
		山陽小野田市埔生						12,383	1,902	14,285								15,446	33.9
国	190	一般国道190号	35301900210	19												V12040	38.8	40.9	
国	191	一般国道191号	35301910010	22	Q11230	0	平	14,554	637	15,191	4.2	11220	(15,630)	0.97	1.26	0.68	V12050	25.8	26.9
		下関市金比羅町						18,385	780	19,165								(20,319)	22.6
国	191	一般国道191号	35301910020	6	Q11240	0	平	24,415	924	25,339	3.6	11230	(20,923)	1.21	1.25	0.89	V12060	7.5	20.6
		下関市汐入町						30,707	1,084	31,791								(28,037)	27.6

◆の区間は、歩行者類調査結果一覧表(平日)のデータあり
◇の区間は、歩行者類調査結果一覧表(休日)のデータあり

道路種別	路線番号	路線名	交通調査基本 区間番号	区間延長 (0.1km)	交通量 調査単位 区間番号	個別 調査 観測値 活用 (0:なし 1:あり)	観測 区分	平日自動車類交通量(台)			大型 車 混入 率	平成22年度調査		伸 び 率 [A/B]	昼 夜 率	混 雑 度	旅行速度 調査単位 区間番号	平日旅行速度(km/h)	
								(上段=12h、下段=24h、○書きは推計)				調査単位 区間番号	自動車類 交通量 [B]					(上段=上り、下段=下り)	
								小型車類	大型車類	計[A]								混雑時	非混雑時
国	191	一般国道191号 下関市武久町	35301910630	11	Q11250	0	平 24h	14,662 17,988	506 591	15,168 18,579	3.3	11460 8,943	7,626	1.99	1.22	0.33	V12070	14.9 61.6	45.2 62.2
国	191	一般国道191号 下関市坂田町	35301910720	10	Q11260	0	平 24h	16,145 19,818	628 743	16,773 20,561	3.7			1.23	0.41	V12080	43.6 62.3	55.9 58.3	
国	191	一般国道191号 下関市坂田	35301910730	11	Q11270	0	平 24h	14,400 18,050	458 520	14,858 18,570	3.1			1.25	0.40	V12090	67.4 66.1	72.9 65.4	
国	191	一般国道191号 下関市梶栗町	35301910740	17	Q11280	0	平 24h	12,701 15,932	669 730	13,370 16,662	5.0			1.25	0.37	V12100	54.4 37.1	57.1 48.5	
国	191	一般国道191号 下関市富任町	35301910750	9	Q11290	0	平 24h	11,431 14,303	634 724	12,065 15,027	5.3			1.25	0.30	V12110	54.3 37.0	57.0 48.4	
国	191	一般国道191号 下関市富任町	35301910060	4	Q11300	0	平 24h	20,083 24,910	1,196 1,401	21,279 26,311	5.6	11250 (28,991)	22,301	0.95	1.24	V12120	23.4 13.8	20.6 18.3	
国	191	一般国道191号	35301910070	6											1.23	V12130	31.9 15.4	38.2 25.6	
国	191	一般国道191号	35301910080	66												0.91	V12140	33.8 34.9	38.2 36.3
国	191	一般国道191号 下関市豊浦町大字厚母郷	35301910090	81	Q11310	0	平 24h	8,107 10,273	486 556	8,593 10,829	5.7	11260 16,354	13,422	0.64	1.26	V12150	42.7 40.8	43.8 40.6	
国	191	一般国道191号	35301910100	8												0.57	V12160	32.6 36.6	34.1 32.3
国	191	一般国道191号	35301910110	5												0.57	V12170	26.3 15.6	34.6 27.7
国	191	一般国道191号	35301910115	16												0.57	V12180	35.7 40.0	39.7 44.2
国	191	一般国道191号	35301910120	7												0.57	V12190	44.6 49.2	46.4 46.0
国	191	一般国道191号 下関市豊浦町大字小串	35301910130	51	Q11320	0	平 24h	6,507 7,751	279 316	6,786 8,067	4.1	11270 (11,533)	(9,453)	0.72	1.19	V12200	45.1 57.0	52.8 55.3	
国	191	一般国道191号	35301910140	4												0.57	V12210	53.4 47.6	53.9 47.8
国	191	一般国道191号	35301910150	7												0.57	V12220	52.3 55.0	51.4 53.0
国	191	一般国道191号	35301910160	17												0.57	V12230	57.7 58.2	58.5 56.8
国	191	一般国道191号 下関市豊北町大字北宇賀	35301910170	5	Q11330	0	平 12h	4,947 (6,013)	364 (626)	5,311 (6,639)	6.9	11280 (4,210)	(3,368)	1.58	1.25	V12240	50.6 47.3	51.2 48.0	
国	191	一般国道191号	35301910180	101	Q11340	0	非	(2,753) (3,146)	(303) (338)	(3,056) (3,484)	9.9	11290 (3,945)	3,156	0.97	1.14	V12250	52.0 51.7	50.9 50.5	
国	191	一般国道191号	35301910190	14												0.29	V12260	40.0 40.0	39.3 40.6
国	191	一般国道191号 下関市豊北町大字阿川	35301910200	79	Q11350	0	平 24h	2,382 2,724	227 257	2,609 2,981	8.7	11300 (3,368)	2,694	0.97	1.14	V12270	53.1 55.7	54.7 53.6	
国	191	一般国道191号	35301910210	3												0.48	V12280	48.2 46.1	50.0 51.5
国	191	一般国道191号 下関市豊北町大字栗野	35301910220	13	Q11360	0	平 12h	3,259 (4,027)	339 (542)	3,598 (4,569)	9.4			1.34	1.27	V12290	56.3 55.9	57.1 52.8	
国	191	一般国道191号 長門市油谷伊上	35301910230	59	Q11370	0	平 24h	1,931 2,241	78 89	2,009 2,330	3.9	11310 3,407	2,850	0.70	1.16	V12300	60.5 57.1	58.6 57.8	
国	191	一般国道191号	35301910240	13	Q11380	0	非	(2,441) (2,943)	(401) (467)	(2,842) (3,410)	14.1			1.00	1.20	V12310	48.5 51.0	50.4 51.6	
国	191	一般国道191号	35301910250	7												0.37	V12320	38.8 42.2	40.6 41.4
国	191	一般国道191号	35301910260	5												0.57	V12330	33.8 27.8	32.1 29.0
国	191	一般国道191号	35301910270	40												0.57	V12340	48.9 51.3	51.2 51.9
国	191	一般国道191号	35301910280	3												0.57	V12350	25.4 45.9	29.0 46.7
国	191	一般国道191号 長門市日置上	35301910290	25	Q11390	0	平 24h	5,337 6,493	337 396	5,674 6,889	5.9	11320 6,551	5,372	1.06	1.21	V12360	53.1 50.7	54.6 55.2	
国	191	一般国道191号	35301910300	5												0.57	V12370	54.4 54.5	55.6 55.3
国	191	一般国道191号 長門市西深川	35301910310	15	Q11400	0	平 24h	6,942 8,304	263 309	7,205 8,613	3.7	11330 (9,465)	(7,822)	0.92	1.20	V12380	55.1 59.5	51.8 50.1	
国	191	一般国道191号	35301910320	37												0.76	V12390	38.8 32.8	43.5 42.2
国	191	一般国道191号 長門市東深川	35301910330	27	Q11410	0	平 24h	13,703 15,935	855 978	14,558 16,913	5.9	11340 (19,817)	(16,378)	0.89	1.16	V12400	26.9 31.1	30.8 31.0	

◆の区間は、歩行者類調査結果一覧表(平日)のデータあり
◇の区間は、歩行者類調査結果一覧表(休日)のデータあり

道 路 種 別	路 線 番 号	路 線 名	交 通 調 査 基 本 区 間 番 号	区 間 延 長 (0.1km)	交 通 量 調 査 単 位 区 間 番 号	個 別 調 査 観 測 値 活 用 (0:なし 1:あり)	観 測 区 分	平 日 自 動 車 類 交 通 量 (台)			大 型 車 混 入 率	平 成 22 年 度 調 査		伸 び 率 [A/B]	昼 夜 率	混 雑 度	旅 行 速 度 調 査 単 位 区 間 番 号	平 日 旅 行 速 度 (km/h)	
								(上段=12h、下段=24h、○書きは推計)				調 査 単 位 区 間 番 号	自 動 車 類 交 通 量 [B]					(上段=上り、下段=下り)	
								小 型 車 類	大 型 車 類	計 [A]								混 雑 時	非 混 雑 時
国	191	一般国道191号 長門市三隅下	35301910340	34	Q11420	0	平 24h	6,094 7,069	310 378	6,404 7,447	4.8	11350 12,075	9,968 12,075	0.64	1.16	0.56	V12410 V12420	55.4 34.4	54.0 44.0
国	191	一般国道191号	35301910350	14												0.56		34.4 41.8	44.0 41.8
国	191	一般国道191号	35301910360	2												0.09	V12430	12.6 28.8	18.4 20.7
国	191	一般国道191号	35301910370	12								11360 (1,524) (1,722)		0.44		0.10	V12440	19.1 48.2	37.5 48.8
国	191	一般国道191号	35301910380	33												0.10	V12450	61.0 55.0	54.5 58.7
国	191	一般国道191号	35301910390	41												0.09	V12460	55.5 52.3	49.7 60.1
国	191	一般国道191号 萩市三見中山	35301910400	45	Q11430	1	平 24h	(606) 719)	(61) (61)	(667) 780)	9.1	11370 1,004	891	0.75	1.17	0.09	V12470	56.0 54.3	51.9 42.6
国	191	一般国道191号 萩市三見	35301910410	19	Q11440	0	平 24h	2,664 3,346	289 307	2,953 3,653	9.8	11380 (6,747)	(5,971)	0.49	1.24	0.37	V12480	46.6 51.5	50.2 53.9
国	191	一般国道191号	35301910420	19												0.38	V12490	36.2 45.0	47.0 44.8
国	191	一般国道191号 萩市大字平安吉町	35301910430	18	Q11450	1	平 24h	(8,860) (10,496)	(556) (615)	(9,416) (11,111)	5.9	11390 (12,371)	(10,948)	0.86	1.18	0.98	V12500	18.2 25.7	27.8 27.5
国	191	一般国道191号	35301910440	4												0.42	V12510	7.0 17.8	23.8 15.3
国	191	一般国道191号 萩市大字土原	35301910450	8	Q11460	0	平 24h	8,838 10,479	855 1,152	9,693 11,631	8.8	11400 (15,375)	(12,300)	0.79	1.20	0.41	V12520	26.7 29.2	34.3 32.2
国	191	一般国道191号	35301910460	1								11410 (14,218)	(11,374)	0.85		0.91	V12530	43.9 14.9	38.8 22.3
国	191	一般国道191号 萩市萩	35301910470	15	Q11470	0	平 24h	7,163 8,524	1,136 1,575	8,299 10,099	13.7	11420 9,594	7,654	1.08	1.22	0.89	V12540	30.4 25.6	28.4 26.9
国	191	一般国道191号	35301910480	33												1.14	V12550	40.6 39.4	39.7 41.4
国	191	一般国道191号 萩市大井	35301910490	44	Q11480	0	平 24h	5,805 6,863	657 968	6,462 7,831	10.2	11430 (17,685)	(14,148)	0.46	1.21	0.81	V12560	50.0 45.7	50.0 50.5
国	191	一般国道191号	35301910500	22												0.81	V12570	45.0 54.2	54.9 54.7
国	191	一般国道191号 阿武郡阿武町大字奈古	35301910510	40	Q11490	0	平 24h	4,533 5,230	612 912	5,145 6,142	11.9	11440 (6,496)	5,197	0.99	1.19	0.78	V12580	36.7 53.1	53.2 49.4
国	191	一般国道191号	35301910520	84												0.78	V12590	61.6 63.0	62.4 61.6
国	191	一般国道191号	35301910530	10												0.78	V12600	62.6 56.8	63.8 56.2
国	191	一般国道191号	35301910540	30												0.85	V12610	48.0 51.3	62.1 57.7
国	191	一般国道191号	35301910550	16												0.85	V12620	73.0 52.0	66.6 58.9
国	191	一般国道191号	35301910560	34												0.58	V12630	65.1 60.5	65.6 61.5
国	191	一般国道191号	35301910570	6												0.58	V12640	32.3 31.5	37.0 31.3
国	191	一般国道191号	35301910580	3												0.58	V12650	19.1 37.3	28.2 37.3
国	191	一般国道191号	35301910590	47												0.52	V12660	51.8 60.9	60.2 57.6
国	191	一般国道191号	35301910600	22												0.52	V12670	47.4 47.6	46.4 45.1
国	191	一般国道191号 萩市下田方	35301910610	30	Q11500	0	平 24h	2,749 3,397	536 854	3,285 4,251	16.3	11450 4,426	3,542	0.93	1.29	0.52	V12680	42.9 61.6	47.7 50.8
国	191	一般国道191号 長門市三隅中	35301910650	42	Q11510	1	平 24h	(5,085) (6,143)	(436) (538)	(5,521) (6,681)	7.9	11470 11480			1.21	0.65	V12690	66.7 70.3	62.8 63.3
国	191	一般国道191号	35301910660	29								5,171 6,289		1.07		0.64	V12700	74.9 74.7	74.2 70.4
国	191	一般国道191号 萩市三見	35301910670	24	Q11520	1	平 24h	(5,013) (6,062)	(436) (531)	(5,449) (6,593)	8.0				1.21	0.65	V12710	81.5 80.6	80.2 79.5
国	191	一般国道191号 萩市椿	35301910680	57	Q11530	1	平 24h	(3,846) (4,576)	(367) (437)	(4,213) (5,013)	8.7				1.19	0.48	V12720	70.9 68.7	74.0 69.1
国	262	一般国道262号 萩市川島372	35302620010	14	Q11540	0	平 12h	13,520 (17,127)	1,395 (2,263)	14,915 (19,390)	9.4	11490 (14,190)	10,915	1.37	1.30	0.65	V12730	20.8 30.2	26.7 34.0
国	262	一般国道262号	35302620020	4												0.65	V12735	29.8 31.8	31.2 32.8
国	262	一般国道262号 萩市川上山田	35302620030	61	Q11550	0	平 12h	1,359 (1,725)	236 (349)	1,595 (2,074)	14.8	11500 (1,998)	1,598	1.00	1.30	0.26	V12740	46.5 51.8	47.5 48.8

◆の区間は、歩行者類調査結果一覧表（平日）のデータあり
◇の区間は、歩行者類調査結果一覧表（休日）のデータあり

道路種別	路線番号	路線名	交通調査基本 区間番号	区間延長 (0.1km)	交通量 調査単位 区間番号	個別 調査 観測値 活用 (0:なし 1:あり)	観測 区分	平日自動車交通量(台)			大型 車 混入 率	平成22年度調査		伸 び 率 [A/B]	昼 夜 率	混 雑 度	旅行速度 調査単位 区間番号	平日旅行速度 (km/h)	
								(上段=12h、下段=24h、○書きは推計)				調査単位 区間番号	自動車類 交通量 [B]					(上段=上り、下段=下り)	
								小型車類	大型車類	計 [A]								混雑時	非混雑時
国	376	一般国道376号 山口市徳地堀漆尾	35303760060	28	Q11880	0	平	1,814 (2,244)	113 (242)	1,927 (2,486)	5.9	11820	1,961 (2,451)	0.98	1.29	0.27	V13340	53.7 55.7	53.0 53.8
国	376	一般国道376号	35303760070	4											0.27	V13350	39.0 28.6	40.5 34.2	
国	376	一般国道376号 山口市徳地堀伏野	35303760080	37	Q11890	0	平	4,491 (5,335)	477 (527)	4,968 (5,862)	9.6	11830	4,963 5,839	1.00	1.18	0.68	V13360	53.1 57.0	52.6 56.2
国	376	一般国道376号	35303760090	9											0.51	V13370	54.4 57.1	58.1 57.3	
国	376	一般国道376号 山口市徳地島地	35303760100	13	Q11900	0	平	2,967 3,513	214 257	3,181 3,770	6.7	11840	3,935 4,627	0.81	1.19	0.51	V13380	59.8 59.6	60.0 59.2
国	376	一般国道376号 山口市徳地島地	35303760110	34	Q11910	0	平	2,717 3,270	190 226	2,907 3,496	6.5	11850	3,158 (3,948)	0.92	1.20	0.47	V13390	63.3 61.3	58.0 61.8
国	376	一般国道376号	35303760120	5											0.47	V13395	59.7 60.8	59.9 63.2	
国	376	一般国道376号 周南市光光米光	35303760130	11	Q11920	0	平	3,068 (3,767)	284 (457)	3,352 (4,224)	8.5	11860	3,099 (3,874)	1.08	1.26	0.49	V13400	54.5 46.2	54.6 51.2
国	376	一般国道376号 周南市高瀬	35303760140	11	Q11930	0	平	753 (942)	82 (144)	835 (1,086)	9.8	11870	1,844 (2,305)	0.45	1.30	0.11	V13410	48.2 59.0	55.6 59.8
国	376	一般国道376号	35303760150	38											0.32	V13420	60.6 60.9	56.7 57.4	
国	376	一般国道376号	35303760160	92											0.32	V13430	54.6 50.4	52.4 47.0	
国	376	一般国道376号	35303760170	3											0.32	V13440	44.4 34.9	41.0 44.4	
国	376	一般国道376号 周南市大道理字鹿野地	35303760180	16	Q11940	0	平	1,842 (2,293)	182 (318)	2,024 (2,611)	9.0	11880	2,069 (2,566)	0.98	1.29	0.32	V13450	47.3 43.6	48.0 44.6
国	376	一般国道376号 周南市須々万本郷	35303760200	14	Q11950	0	平	3,859 (4,813)	545 (824)	4,404 (5,637)	12.4	11890	2,172 (2,715)	2.03	1.28	0.63	V13460	42.5 48.7	43.4 50.0
国	376	一般国道376号 周南市須々万本郷	35303760310	12	Q11960	0	平	1,866 (2,353)	362 (499)	2,228 (2,852)	16.2				1.28	0.28	V13470	45.7 53.5	46.1 53.8
国	376	一般国道376号	35303760230	38	Q11970	0	非	(2,380) (2,946)	(270) (420)	(2,650) (3,366)	10.2	11920	2,469 (3,062)	1.07	1.27	0.46	V13480	51.2 52.6	54.2 55.3
国	376	一般国道376号 周南市中須南	35303760240	16	Q11980	0	平	1,680 (2,119)	266 (411)	1,946 (2,530)	13.7	11930	1,813 (2,266)	1.07	1.30	0.32	V13490	48.4 53.6	52.9 56.2
国	376	一般国道376号	35303760250	31											0.32	V13500	65.5 62.1	62.8 58.6	
国	376	一般国道376号	35303760260	10											0.32	V13510	64.3 54.2	64.4 63.0	
国	376	一般国道376号	35303760270	53											0.34	V13515	57.5 56.8	59.1 60.8	
国	376	一般国道376号	35303760280	2											0.34	V13520	54.0 50.9	51.0 49.1	
国	376	一般国道376号 岩国市周東町下須通須通	35303760290	27	Q11990	0	平	1,687 (2,121)	205 (339)	1,892 (2,460)	10.8	11940	1,589 (1,970)	1.19	1.30	0.34	V13530	59.2 51.8	56.2 51.1
国	434	一般国道434号 周南市須々万本郷	35303760210	13	Q12000	0	平	1,670 (2,064)	165 (266)	1,835 (2,330)	9.0	11900	2,371 (2,964)	0.77	1.27	0.31	V13540	46.5 45.6	47.5 48.5
国	434	一般国道434号	35304340010	19	Q12010	0	非	(1,249) (1,574)	(162) (260)	(1,411) (1,834)	11.5	11950	1,521 (1,886)	0.93	1.30	0.30	V13550	44.3 51.0	44.4 50.8
国	434	一般国道434号	35304340020	31											0.30	V13560	46.8 46.8	45.1 48.7	
国	434	一般国道434号 周南市大字金峰	35304340030	77	Q12020	0	平	1,015 (1,266)	155 (243)	1,170 (1,509)	13.2	11960	1,261 (1,564)	0.93	1.29	0.22	V13570	51.5 54.5	52.3 51.4
国	434	一般国道434号	35304340040	12											0.22	V13580	59.8 56.9	58.5 57.6	
国	434	一般国道434号	35304340050	41	Q12030	0	非	(1,038) (1,312)	(214) (316)	(1,252) (1,628)	17.1	11970	1,160 1,314	1.08	1.30	0.26	V13590	53.3 55.5	53.3 55.5
国	434	一般国道434号	35304340060	32											0.14	V13600	64.0 54.9	64.0 54.9	
国	434	一般国道434号 岩国市錦町店瀬	35304340070	9	Q12040	0	平	862 (1,020)	88 (120)	950 (1,140)	9.3	11980	880 (1,100)	1.08	1.20	0.14	V13610	39.0 51.1	67.8 51.1
国	434	一般国道434号	35304340080	12	Q12050	0	非	(2,818) (3,464)	(391) (547)	(3,209) (4,011)	12.2	11990	3,267 (4,084)	0.98	1.25	0.41	V13613	55.7 61.2	58.2 62.8
国	434	一般国道434号	35304340090	5											0.41	V13616	57.4 62.4	56.2 61.4	
国	434	一般国道434号	35304340100	37											0.42	V13620	41.6 45.4	49.4 48.1	
国	434	一般国道434号 岩国市錦町深川	35304340120	51	Q12060	0	平	938 (1,163)	88 (171)	1,026 (1,334)	8.6	12000	1,217 (1,521)	0.84	1.30	0.16	V13630	51.0 49.6	51.0 49.6

◆の区間は、歩行者類調査結果一覧表(平日)のデータあり
◇の区間は、歩行者類調査結果一覧表(休日)のデータあり

道路種別	路線番号	路線名	交通調査基本 区間番号	区間延長 (0.1km)	交通量 調査単位 区間番号	個別 調査 観測値 活用 (0:なし 1:あり)	観測 区分	平日自動車交通量(台)			大型 車混 入率	平成22年度調査		伸 び率 [A/B]	昼 夜率	混 雑度	旅行速度 調査単位 区間番号	平日旅行速度(km/h)		
								(上段=12h、下段=24h、○書きは推計)				調査単位 区間番号	自動車類 交通量 [B]					混雑時	非混雑時	
								小型車類	大型車類	計[A]										
国	434	一般国道434号	35304340130	45											0.11	V13640	49.1	49.1		
国	434	一般国道434号 岩国市錦町宇佐郷	35304340140	35	Q12070	0	平	651 (767)	64 (84)	715 (851)	9.0	12010	629 (786)	1.14	1.19	0.11	V13650	48.5 46.7	48.5 46.7	
国	434	一般国道434号	35304340150	2											0.04	V13660	45.3	45.3		
国	434	一般国道434号	35304340153	12											0.04		45.3	45.3		
国	434	一般国道434号	35304340156	11											0.04	V13680	40.8 40.8	43.3 38.7		
国	434	一般国道434号 岩国市錦町宇佐	35304340160	111	Q12080	0	平	201 (229)	19 (22)	220 (251)	8.6	12020	290 (360)	0.76	1.14	0.04	V13660	45.3 45.3	45.3 45.3	
国	434	一般国道434号	35304340180	11											0.04		45.3 45.3	45.3 45.3		
国	435	一般国道435号 山口市吉敷字赤田	35304350010	33	Q12090	0	平	7,875 (9,808)	436 (913)	8,311 (10,721)	5.2	12030	9,401 (11,657)	0.88	1.29	0.90	V13690	28.6 33.5	36.9 37.8	
国	435	一般国道435号 山口市吉敷	35304350020	43	Q12100	0	平	3,924 4,929	142 159	4,066 5,088	3.5	12040	5,224 (6,478)	0.78	1.25	0.50	V13700	62.6 64.8	64.4 65.0	
国	435	一般国道435号	35304350030	19											0.49	V13705	56.7 66.0	63.1 66.5		
国	435	一般国道435号 美祿市美東町植竹	35304350040	51	Q12110	0	平	4,677 5,835	240 255	4,917 6,090	4.9	12050	5,377 6,324	0.91	1.24	0.62	V13710	60.8 55.2	60.8 56.4	
国	435	一般国道435号	35800110010	14											0.31	V13720	46.3 61.7	45.1 59.3		
国	435	一般国道435号	35304350315	11											0.27	V13730	61.9 59.4	65.2 65.7		
国	435	一般国道435号 美祿市秋芳町秋吉	35304350320	21	Q12120	0	平	2,172 (2,676)	169 (297)	2,341 (2,973)	7.2				1.27	0.27	V13740	64.7 59.8	63.4 61.6	
国	435	一般国道435号 美祿市秋芳町下八重	35304350070	8	Q12130	0	平	4,053 (4,971)	428 (630)	4,481 (5,601)	9.6	12070	5,423 (6,779)	0.83	1.25	0.53	V13750	41.0 48.2	41.2 49.7	
国	435	一般国道435号 美祿市秋芳町福王田	35304350080	15	Q12140	0	平	3,262 (3,991)	322 (489)	3,584 (4,480)	9.0	12080	4,825 (6,031)	0.74	1.25	0.48	V13760	49.9 42.9	50.1 44.6	
国	435	一般国道435号 美祿市秋芳町岩永本郷	35304350090	30	Q12150	0	平	3,416 (4,217)	552 (743)	3,968 (4,960)	13.9	12090	4,523 (5,609)	0.88	1.25	0.57	V13770	52.2 51.0	52.8 51.4	
国	435	一般国道435号	35304350100	3	Q12160	0	非	(3,743) (4,643)	(718) (933)	(4,461) (5,576)	16.1				0.99	1.25	0.65	V13780	41.5 41.9	42.1 46.1
国	435	一般国道435号	35304350110	17											0.65	V13790	59.2 55.7	60.6 55.4		
国	435	一般国道435号	35304350120	22											0.62	V13800	53.9 50.2	53.4 50.3		
国	435	一般国道435号	35304350130	14											0.40	V13810	49.8 43.6	51.8 43.5		
国	435	一般国道435号 美祿市大嶺園行	35304350140	20	Q12170	0	平	8,506 9,945	1,147 1,429	9,653 11,374	11.9	12100	11,420 13,731	0.85	1.18	0.62	V13820	34.8 27.0	37.6 29.5	
国	435	一般国道435号	35304350150	7											1.05	V13830	20.5 24.7	21.6 24.2		
国	435	一般国道435号 美祿市大嶺町東分	35304350160	21	Q12180	0	平	5,022 (6,199)	525 (790)	5,547 (6,989)	9.5	12110	5,704 (7,130)	0.97	1.26	1.05	V13840	37.4 38.4	47.0 44.0	
国	435	一般国道435号 美祿市大嶺町奥畑	35304350170	44	Q12190	0	平	3,287 (4,039)	430 (607)	3,717 (4,646)	11.6	12120	3,887 (4,820)	0.96	1.25	0.53	V13850	53.7 56.0	60.2 58.7	
国	435	一般国道435号	35304350180	33											0.53	V13860	57.0 56.2	57.2 55.1		
国	435	一般国道435号 美祿市豊田前麻生下	35304350190	15	Q12200	0	平	1,871 2,232	251 299	2,122 2,531	11.8	12130	3,224 3,889	0.66	1.19	0.36	V13870	55.8 59.7	57.2 61.9	
国	435	一般国道435号	35304350200	18											0.33	V13875	59.0 55.3	58.8 56.6		
国	435	一般国道435号	35304350210	2											0.43	V13880	50.1 42.6	48.1 44.7		
国	435	一般国道435号	35304350220	13											0.43	V13890	48.4 44.4	47.4 44.0		
国	435	一般国道435号	35304350225	3											0.43	V13900	20.1 21.3	23.6 20.6		
国	435	一般国道435号 下関市大字八道	35304350230	49	Q12210	0	平	2,574 2,959	232 266	2,806 3,225	8.3	12140	3,653 (4,566)	0.77	1.15	0.43	V13910	51.4 51.1	51.7 50.1	
国	435	一般国道435号	35304350240	24											0.43	V13920	59.7 57.4	60.9 58.8		

◆の区間は、歩行者類調査結果一覧表(平日)のデータあり
◇の区間は、歩行者類調査結果一覧表(休日)のデータあり

道路種別	路線番号	路線名	交通調査基本 区間番号	区間延長 (0.1km)	交通調査 調査単位 区間番号	個別 調査 観測値 活用 (0:なし 1:あり)	観測 区分	平日自動車交通量(台)			大型 車 混入 率	平成22年度調査		伸 び 率 [A/B]	昼 夜 率	混 雑 度	旅行速度 調査単位 区間番号	平日旅行速度 (km/h)	
								(上段=12h、下段=24h、○書きは推計)				調査単位 区間番号	自動車類 交通量 [B]					(上段=上り、下段=下り)	
								小型車類	大型車類	計 [A]								混雑時	非混雑時
国	490	一般国道490号 宇部市沼	35304900010	7	Q12410	0	平 24h	13,960 17,401	870 975	14,830 18,376	5.9	12340 20,286 25,633	0.73	1.24	0.87	V14190 V14200	14.1 21.6	16.7 26.7	
国	490	一般国道490号	35304900020	27											0.87	V14200	22.3	27.2	
国	490	一般国道490号 宇部市川上	35304900030	18	Q12420	0	平 12h	10,802 (13,733)	823 (1,612)	11,625 (15,345)	7.1	12350 12,940 (16,175)	0.90	1.32	0.54	V14210 V14220	32.7 33.7	35.2 37.5	
国	490	一般国道490号	35304900040	3											0.54	V14220	25.2	33.8	
国	490	一般国道490号	35304900050	24											1.04	V14230	42.7	48.1	
国	490	一般国道490号 宇部市善和	35304900060	7	Q12430	0	平 24h	8,145 10,093	719 825	8,864 10,918	8.1	12360 14,555 (18,194)	0.61	1.23	1.04	V14240	40.0	40.3	
国	490	一般国道490号 宇部市二俣瀬	35304900070	34	Q12440	0	平 24h	3,882 4,800	624 695	4,506 5,495	13.8	12370 6,344 7,979	0.71	1.22	0.52	V14250	48.7	50.6	
国	490	一般国道490号 宇部市小野	35304900090	60	Q12450	0	平 12h	1,654 (2,066)	192 (315)	1,846 (2,381)	10.4	12380 2,105 (2,610)	0.88	1.29	0.26	V14260 V14270	47.2 61.7	52.3 62.5	
国	490	一般国道490号	35304900100	17											0.26	V14270	60.4	64.1	
国	490	一般国道490号	35304900110	24											0.26	V14280	59.2	60.0	
国	490	一般国道490号	35304900120	33											0.26	V14290	62.6	61.0	
国	490	一般国道490号 宇部市小野	35304900130	9	Q12460	0	平 24h	2,974 3,563	558 638	3,532 4,201	15.8	12390 4,188 5,043	0.84	1.19	0.58	V14300 V14305	36.5 47.3	36.8 52.2	
国	490	一般国道490号	35304900140	7											0.67	V14305	33.4	40.3	
国	490	一般国道490号 美祿市美東町真名徳坂	35304900150	9	Q12470	0	平 12h	3,216 (4,006)	479 (687)	3,695 (4,693)	13.0	12400 2,852 (3,565)	1.30	1.27	0.51	V14310	42.7	43.5	
国	490	一般国道490号 美祿市美東町綾木	35304900290	23	Q12480	0	平 24h	3,411 4,081	662 910	4,073 4,991	16.3			1.23	0.73	V14320	70.2	70.5	
国	490	一般国道490号 美祿市美東町綾木	35304900300	30	Q12490	0	平 12h	3,356 (4,143)	526 (710)	3,882 (4,853)	13.5			1.25	0.54	V14330	80.1	79.9	
国	490	一般国道490号 美祿市美東町長登	35304900310	70	Q12500	0	平 12h	4,860 (6,004)	730 (984)	5,590 (6,988)	13.1			1.25	0.72	V14340	72.8	72.3	
国	490	一般国道490号 綾堂IC	35304900320	14	Q12510	1	平 12h	(2,768) (3,427)	(469) (619)	(3,237) (4,046)	14.5			1.25	0.46	V14350 V14395	49.7 17.7	52.6 25.3	
国	490	一般国道490号	35304900340	1											0.46	V14395	16.2	17.0	
国	490	一般国道490号	35304900220	2											0.64	V14360	45.1	49.0	
国	490	一般国道490号 美祿市美東町小野	35304900230	19	Q12520	0	平 24h	4,514 5,407	749 1,054	5,263 6,461	14.2	12440 4,403 (5,504)	1.20	1.23	0.64	V14370	62.0	64.3	
国	490	一般国道490号	35304900240	20	Q12530	0	非	(412) (505)	(150) (169)	(562) (674)	26.7			0.61	1.20	0.87	V14380	45.2	45.2
国	490	一般国道490号	35304900250	24											0.64	V14360	30.1	37.0	
国	490	一般国道490号	35304900260	8											0.64	V14370	59.1	61.8	
国	490	一般国道490号	35304900263	44											0.64	V14370	34.1	34.1	
国	490	一般国道490号	35304900263	44											1.14	V14386	27.3	27.3	
国	490	一般国道490号	35304900263	44											1.14	V14390	28.7	28.7	
国	490	一般国道490号 萩市山田	35304900270	18	Q12540	0	平 12h	471 (564)	91 (110)	562 (674)	16.2	12450 919 (1,140)	0.61	1.20	1.14	V14393	51.4	51.4	
国	490	一般国道490号	35304900330	33											1.14	V14396	41.2	41.2	
国	491	一般国道491号	35304910010	21											1.14	V14396	52.5	52.5	
国	491	一般国道491号	35304910010	21											1.14	V14396	-	-	
国	491	一般国道491号	35304910020	11											1.14	V14399	36.0	36.0	
国	491	一般国道491号 下関市清末	35304910030	20	Q12550	0	平 24h	13,663 17,647	1,017 1,385	14,680 19,032	6.9	12460 15,703 19,992	0.93	1.30	1.42	V14400 V14410 V14420	21.0 20.8 29.0	25.5 27.4 34.6	
国	491	一般国道491号	35304910040	6											1.42	V14430	15.3	21.6	
国	491	一般国道491号	35304910050	8											1.42	V14430	16.6	19.5	
国	491	一般国道491号 下関市小月本町二丁目	35304910060	13	Q12560	0	平 12h	5,444 (6,518)	1,205 (1,594)	6,649 (8,112)	18.1	12470 6,729 8,215	0.99	1.22	0.52	V14440 V14445	27.1 42.7	29.3 42.7	
国	491	一般国道491号	35304910070	13											0.52	V14445	35.0	44.4	
国	491	一般国道491号	35304910070	13											1.25	V14450	39.1	39.1	
																	56.1	58.9	

◆の区間は、歩行者類調査結果一覧表(平日)のデータあり
◇の区間は、歩行者類調査結果一覧表(休日)のデータあり

道路種別	路線番号	路線名	交通調査基本 区間番号	区間延長 (0.1km)	交通量 調査単位 区間番号	個別 調査 観測値 活用 (0:なし 1:あり)	観測 区分	平日自動車類交通量(台)			大型 車混 入率	平成22年度調査		伸 び率 [A/B]	昼 夜率	混 雑 度	旅行速度 調査単位 区間番号	平日旅行速度(km/h)	
								(上段=12h、下段=24h、○書きは推計)				調査単位 区間番号	自動車類 交通量 [B]					(上段=上り、下段=下り)	
								小型車類	大型車類	計[A]								混雑時	非混雑時
国	491	一般国道491号 下関市菊川田部	35304910080	19	012570	0	平 12h	7,198 (9,012)	1,025 (1,431)	8,223 (10,443)	12.5	12480 (9,162)	7,389 (9,162)	1.11	1.27	1.10	V14460	51.2 48.4	52.9 50.1
国	491	一般国道491号	35304910090	14												1.10	V14470	34.2 33.7	34.7 32.7
国	491	一般国道491号 下関市菊川町吉賀	35304910100	27	012580	0	平 12h	8,243 (10,412)	1,035 (1,557)	9,278 (11,969)	11.2	12490 (11,073)	8,858 (11,073)	1.05	1.29	0.81	V14480	46.4 49.2	49.0 50.5
国	491	一般国道491号	35304910110	5												0.08	V14490	26.1 45.8	31.9 46.0
国	491	一般国道491号 下関市菊川楯崎	35304910120	67	012590	0	平 12h	565 (662)	38 (56)	603 (718)	6.3	12500 (840)	672 (840)	0.90	1.19	0.08	V14500	41.5 37.5	41.5 37.5
国	491	一般国道491号	35304910130	7												0.05	V14505	25.4 22.1	25.4 22.1
国	491	一般国道491号	35304910140	13												0.05	V14510	35.0 41.0	35.0 38.6
国	491	一般国道491号 下関市豊田町奈路子	35304910150	37	012600	0	平 12h	224 (257)	26 (28)	250 (285)	10.4	12510 (293)	234 (293)	1.07	1.14	0.05	V14520	45.9 45.9	45.9 45.9
国	491	一般国道491号	35304910160	31												0.06	V14530	52.4 52.4	52.4 52.4
国	491	一般国道491号 下関市豊田町荒木	35304910180	90	012610	0	平 12h	1,090 (1,285)	79 (118)	1,169 (1,403)	6.8	12520 (1,125)	900 (1,125)	1.30	1.20	0.19	V14540	37.0 40.1	37.0 40.1
国	491	一般国道491号	35304910190	39												0.96	V14550	29.4 28.5	29.4 28.5
国	491	一般国道491号 長門市油谷河原	35304910200	38	012620	0	平 12h	515 (614)	153 (168)	668 (782)	22.9	12530 (606)	489 (606)	1.37	1.17	0.11	V14560	47.5 50.2	47.5 50.2
国	491	一般国道491号	35304910220	27												0.11	V14565	58.0 65.4	58.0 65.4

◆の区間は、歩行者類調査結果一覧表(平日)のデータあり
◇の区間は、歩行者類調査結果一覧表(休日)のデータあり

主 要 地 方 道

道路種別	路線番号	路線名	交通調査基本 区間番号	区間延長 (0.1km)	交通量 調査単位 区間番号	個別 調査 観測値 活用 (0:なし 1:あり)	観 測 区 分	平日自動車類交通量 (台)			大 型 車 混 入 率	平成22年度調査		伸 び 率 【A/B】	昼 夜 率	混 雑 度	旅行速度 調査単位 区間番号	平日旅行速度 (km/h)		
								(上段=12h、下段=24h、()書きは推計)				調査単位 区間番号	自動車類 交通量 【B】					(上段=上り、下段=下り)		
								小型車類	大型車類	計【A】								混雑時	非混雑時	
主	1	岩国大竹線	35400010010	2											0.49	V40010	15.7	23.4		
																	44.9	56.6		
主	1	岩国大竹線 岩国市御庄	35400010020	10	Q40010	◆◇	平	12h	4,556 (5,514)	111 (320)	4,667 (5,834)	2.4	40010	5,036 (6,295)	0.93	1.25	0.58	V40012	35.3 26.4	39.9 33.8
主	1	岩国大竹線 岩国市御庄	35400010030	22	Q40020	◆	平	12h	7,903 (9,659)	21 (404)	7,924 (10,063)	0.3	40020	8,199 (10,249)	0.97	1.27	0.93	V40014	40.0 48.4	51.1 52.9
主	1	岩国大竹線	35400010040	2											0.93	V40016	32.8 29.7	44.8 36.3		
主	1	岩国大竹線	35400010050	5											0.93	V40018	32.3 35.5	35.4 42.5		
主	1	岩国大竹線	35400010060	23											0.93	V40020	45.4 30.9	50.2 42.4		
主	1	岩国大竹線	35400010070	13											1.44	V40030	34.7 50.5	44.5 55.1		
主	1	岩国大竹線 玖珂郡和木町大字開ヶ浜	35400010080	16	Q40030	◆	平	12h	6,911 (8,663)	991 (1,373)	7,902 (10,036)	12.5	40030	7,324 (9,082)	1.08	1.27	1.35	V40035	57.4 52.4	57.5 54.3
主	1	岩国大竹線 岩国市小瀬	35400010090	5	Q40040	◆	平	24h	3,049 3,716	111 119	3,160 3,835	3.5	40040	3,053 (3,816)	1.04	1.21	1.36	V40040	35.4 36.8	38.9 37.8
主	1	岩国大竹線	35400010100	3											0.66	V40045	30.1 26.7	30.4 27.7		
主	1	岩国大竹線 岩国市小瀬	35400010110	0	Q40050	◆	平	12h	3,155 (3,823)	161 (322)	3,316 (4,145)	4.9	40050	3,246 (4,058)	1.02	1.25	0.70	V40050	19.3 18.4	20.8 19.7
主	2	岩国佐伯線	35400020010	58	Q40060	◆	非		(748) (942)	(156) (224)	(904) (1,166)	17.3	40060	(1,255) (1,556)	0.72	1.29	0.14	V40060	51.5 48.7	50.3 50.8
主	2	岩国佐伯線	35400020020	20											0.14	V40070	48.3 49.4	49.8 49.9		
主	2	岩国佐伯線 岩国市美和町生見	35400020030	27	Q40070	◆	平	12h	849 (1,040)	40 (107)	889 (1,147)	4.5	40070	(1,234) (1,543)	0.72	1.29	0.13	V40080	51.9 53.2	53.5 54.7
主	2	岩国佐伯線	35400020040	48											0.04	V40090	54.1 54.2	54.1 54.2		
主	2	岩国佐伯線 岩国市美和町秋掛	35400020050	52	Q40080	◆	平	12h	193 (223)	25 (28)	218 (251)	11.5	40080	(332) (415)	0.66	1.15	0.04	V40100	47.1 51.4	47.1 51.4
主	2	岩国佐伯線	35400020060	23	Q40090	◆	非		(137) (158)	(19) (20)	(156) (178)	11.9	40090	176 (218)	0.89	1.14	0.02	V40110	36.9 40.9	36.9 40.9
主	3	新南陽津和野線 周南市政所一丁目	35400030010	11	Q40100	◆	平	24h	5,492 6,762	279 352	5,771 7,114	4.8	40100	7,112 8,536	0.81	1.23	0.70	V40120	15.8 14.4	18.8 18.4
主	3	新南陽津和野線	35400030020	27											0.43	V40130	31.3 41.4	36.4 43.6		
主	3	新南陽津和野線 周南市上村字間上	35400030030	63	Q40110	◆	平	12h	2,594 (3,197)	237 (398)	2,831 (3,595)	8.4	40110	(2,925) (3,627)	0.97	1.27	0.43	V40140	50.2 48.6	50.2 50.1
主	3	新南陽津和野線	35400030050	24											0.47	V40150	49.7 49.9	49.2 48.9		
主	3	新南陽津和野線 周南市大瀬字倉谷	35400030070	61	Q40120	◆	平	12h	173 (185)	17 (18)	190 (203)	8.9	40120	101 (125)	1.88	1.07	0.03	V40160	30.4 36.0	30.4 36.0
主	4	大島環状線	35400040010	20											0.36	V40170	47.5 54.3	47.4 52.2		
主	4	大島環状線 大島郡周防大島町西安下庄	35400040020	19	Q40130	◆	平	12h	2,259 (2,781)	153 (306)	2,412 (3,087)	6.3	40130	2,169 (2,755)	1.11	1.28	0.80	V40180	32.6 30.5	29.5 30.0
主	4	大島環状線	35400040030	47											0.27	V40190	44.6 43.9	45.8 44.9		
主	4	大島環状線 大島郡周防大島町日見	35400040040	81	Q40140	◆	平	12h	1,806 (2,244)	149 (278)	1,955 (2,522)	7.6	40140	2,047 (2,600)	0.96	1.29	0.22	V40200	55.9 57.9	58.2 56.6
主	4	大島環状線 大島郡周防大島町小松開作水車	35400040050	57	Q40150	◆	平	12h	3,072 (3,755)	284 (440)	3,356 (4,195)	8.5	40150	3,648 (4,633)	0.92	1.25	0.45	V40210	45.6 43.9	45.6 43.9
主	4	大島環状線 大島郡周防大島町小松	35400040080	13	Q40160	◆	平	12h	6,053 (7,352)	370 (677)	6,423 (8,029)	5.8	40160	(3,910) (4,966)	1.64	1.25	0.63	V40230	41.7 36.0	48.1 41.1
主	4	大島環状線	35400040100	15											0.66	V40220	52.9 50.1	53.3 49.8		
主	5	周東美川線	35400050010	21	Q40170	◆	非		(549) (649)	(51) (71)	(600) (720)	8.5	40180	867 (1,084)	0.69	1.20	0.09	V40240	40.2 40.2	38.6 38.6
主	5	周東美川線	35400050020	31											0.09	V40250	29.8 29.8	39.0 39.0		
主	5	周東美川線	35400050030	24											0.06	V40260	43.2 37.4	43.2 37.4		
主	5	周東美川線 岩国市周東町獅越郷下	35400050040	35	Q40180	◆	平	12h	349 (403)	16 (24)	365 (427)	4.4	40190	(527) (653)	0.69	1.17	0.06	V40270	51.0 51.0	51.0 51.0
主	5	周東美川線	35400050050	56	Q40190	◆	非		(284) (323)	(26) (30)	(310) (353)	8.4	40200	309 (383)	1.00	1.14	0.21	V40280	36.5 36.5	36.5 36.5

◆の区間は、歩行者類調査結果一覧表（平日）のデータあり
◇の区間は、歩行者類調査結果一覧表（休日）のデータあり

道路種別	路線番号	路線名	交通調査基本 区間番号	区間延長 (0.1km)	交通量 調査単位 区間番号	個別 調査 観測値 活用 (0:なし 1:あり)	観測 区分	平日自動車類交通量(台)			大型 車混入 率	平成22年度調査		伸 び率 [A/B]	昼 夜率	混 雑度	旅行速度 調査単位 区間番号	平日旅行速度 (km/h)	
								(上段=12h、下段=24h、○書きは推計)				調査単位 区間番号	自動車類 交通量 [B]					(上段=上り、下段=下り)	
								小型車類	大型車類	計 [A]								混雑時	非混雑時
主	8	徳山光線 光市小周防新宮	35400080100	22	Q40380	0	平	6,114 (7,574)	504 (831)	6,618 (8,405)	7.6	40330 (8,626)	6,901	0.96	1.27	0.82	V40590	37.4 43.4	44.9 48.4
主	8	徳山光線	35400080105	64												0.74	V40600	34.8 34.6	36.9 36.5
主	8	徳山光線 光市浅江三丁目	35400080110	3	Q40390	0	平	5,653 (6,929)	316 (592)	5,969 (7,521)	5.3	40340 (7,590)	6,072	0.98	1.26	0.74	V40610	19.7 10.5	21.6 12.5
主	9	徳山徳地線	35400090003	5								40350	409 (507)	1.07		0.11	V40620	39.0 41.2	39.0 41.2
主	9	徳山徳地線	35400090010	63												0.11	V40623	29.7 32.7	29.7 32.7
主	9	徳山徳地線 周南市鹿野下字合の川	35400090020	96	Q40400	0	平	168 (203)	103 (106)	271 (309)	38.0	40360 (253)	(253) (314)	1.07	1.14	0.11	V40630	39.4 35.8	39.4 35.8
主	9	徳山徳地線	35400090090	6												0.11	V40626	55.5 56.8	55.5 56.8
主	9	徳山徳地線	35400090030	5	Q40410	0	非	(168) (200)	(80) (83)	(248) (283)	32.4			0.98	1.14	0.06	V40635	35.8 23.9	35.6 23.8
主	9	徳山徳地線	35400090040	66	Q40420	0	非	(879) (1,042)	(101) (134)	(980) (1,176)	10.3	40370 (1,106)	(885)	1.11	1.20	0.14	V40640	55.6 57.8	52.6 57.8
主	9	徳山徳地線	35400090050	10												0.13	V40650	34.5 31.8	31.3 31.8
主	9	徳山徳地線 山口市徳地鯖河内	35400090060	53	Q40430	0	平	398 (462)	39 (49)	437 (511)	8.9	40380 (627)	(506)	0.86	1.17	0.13	V40655	49.6 46.7	45.6 46.7
主	9	徳山徳地線	35400090070	33												0.13	V40660	31.8 34.2	31.8 34.2
主	10	山口福栄須佐線 萩市大字依々並市	35400100010	30	Q40440	0	平	183 (215)	30 (34)	213 (249)	14.1	40390 (517)	(417)	0.51	1.17	0.03	V40670	43.2 43.2	43.2 43.2
主	10	山口福栄須佐線	35400100020	37												0.52	V40680	34.0 34.0	34.0 34.0
主	10	山口福栄須佐線	35400100030	54												0.04	V40690	39.3 39.3	39.3 39.3
主	10	山口福栄須佐線	35400100040	50												0.04	V40700	44.2 44.2	44.2 44.2
主	10	山口福栄須佐線	35400100050	76												1.34	V40710	34.2 34.2	34.2 34.2
主	10	山口福栄須佐線 萩市福井上	35400100060	44	Q40450	0	平	151 (173)	55 (56)	206 (229)	26.7	40400 (161)	130	1.58	1.11	1.34	V40720	31.5 31.5	31.5 31.5
主	10	山口福栄須佐線	35400100070	40	Q40460	0	非	(1,670) (2,135)	(415) (555)	(2,085) (2,690)	19.9	40410 (2,409)	(1,927)	1.08	1.29	0.27	V40730	51.2 46.5	51.2 50.2
主	10	山口福栄須佐線	35400100080	45	Q40470	0	非	(2,028) (2,521)	(184) (332)	(2,212) (2,853)	8.3	40420 (2,573)	2,058	1.07	1.29	0.30	V40740	60.7 62.3	57.2 60.3
主	10	山口福栄須佐線 萩市大字紫福字5356	35400100090	19	Q40480	0	平	1,725 (2,176)	205 (352)	1,930 (2,528)	10.6	40430 (2,220)	(1,776)	1.09	1.31	0.27	V40750	66.2 60.9	64.5 61.0
主	10	山口福栄須佐線	35400100100	22												0.27	V40760	61.4 63.4	59.2 60.6
主	10	山口福栄須佐線	35400100110	38												0.27	V40770	65.5 69.7	60.0 56.8
主	10	山口福栄須佐線	35400100120	4												0.29	V40775	72.3 67.9	66.0 56.6
主	10	山口福栄須佐線	35400100130	53												0.29	V40780	65.7 71.7	66.0 63.0
主	10	山口福栄須佐線	35400100140	6	Q40490	0	非	(712) (847)	(125) (149)	(837) (996)	14.9	40440 (919)	(741)	1.13	1.19	0.10	V40790	67.1 69.6	59.9 64.9
主	10	山口福栄須佐線	35400100150	48												0.10	V40800	61.8 58.8	59.0 58.8
主	11	萩篠生線	35400110010	7												0.99	V40810	15.0 33.0	23.8 34.1
主	11	萩篠生線 萩市大字樟東松陸神社前	35400110020	6	Q40500	0	平	8,962 (11,272)	936 (1,496)	9,898 (12,768)	9.5	40450 (11,361)	9,794	1.01	1.29	0.99	V40820	27.0 22.7	29.3 25.4
主	11	萩篠生線 萩市樟東松本市	35400110030	45	Q40510	0	平	5,683 6,598	600 621	6,283 7,219	9.5	40460 8,304	7,190	0.87	1.15	0.78	V40830	43.6 44.8	43.9 46.8
主	11	萩篠生線 萩市黒川	35400110040	38	Q40520	0	平	4,014 (4,968)	532 (760)	4,546 (5,728)	11.7	40470 (5,580)	4,500	1.01	1.26	0.71	V40840	54.0 52.6	53.6 51.8
主	11	萩篠生線 萩市大字吉部下字鍛冶屋	35400110060	63	Q40530	0	平	1,197 (1,381)	267 (288)	1,464 (1,669)	18.2	40480 (2,046)	(1,637)	0.89	1.14	0.19	V40850	59.5 57.3	58.6 57.8
主	11	萩篠生線	35400110070	14												0.25	V40860	57.5 57.4	57.6 65.2
主	11	萩篠生線 山口市阿東蔵目善字界	35400110080	30	Q40540	0	平	819 (956)	271 (287)	1,090 (1,243)	24.9	40490 (1,483)	1,196	0.91	1.14	0.37	V40865	60.6 65.2	58.3 62.9

◆の区間は、歩行者類調査結果一覧表(平日)のデータあり
◇の区間は、歩行者類調査結果一覧表(休日)のデータあり

道路種別	路線番号	路線名	交通調査基本 区間番号	区間延長 (0.1km)	交通量 調査単位 区間番号	個別 調査 観測値 活用 (0:なし 1:あり)	観測 区分	平日自動車類交通量 (台)			大型 車 混 入 率	平成22年度調査		伸 び 率 [A/B]	昼 夜 率	混 雑 度	旅行速度 調査単位 区間番号	平日旅行速度 (km/h)			
								(上段=12h、下段=24h、○書きは推計)				調査単位 区間番号	自動車類 交通量 [B]					(上段=上り、下段=下り)			
								小型車類	大型車類	計 [A]								混雑時	非混雑時		
主	11	萩篠生線	35400110090	42	Q40550	0	平	1,439	323	1,762	18.3	40500	(2,058)	0.86	1.14	0.38	V40870	62.7	61.6		
		山口市阿東生雲中						(1,660)	(349)	(2,009)								(2,552)	57.7	58.6	
主	11	萩篠生線	35400110100	2												0.38	V40880	44.6	42.0		
主	11	萩篠生線	35400110110	54	Q40560	0	平	1,273	261	1,534	17.0	40510	1,524	1.01	1.14	0.26	V40890	60.3	57.2		
		山口市阿東生雲東分三谷						1,472	284	1,756								1,842	58.2	58.7	
主	11	萩篠生線	35400110120	2												0.26	V40900	31.6	41.0		
主	12	鹿野吉賀線	35400120010	117	Q40570	0	平	96	6	102	5.9	40520	(70)	1.46	1.06	0.01	V40910	41.4	41.4		
		周南市鹿野上字長野						(102)	(6)	(108)								(87)	41.4	41.4	
主	12	鹿野吉賀線	35400120020	40												0.01	V40920	29.1	29.1		
主	13	萩津和野線	35400130010	15	Q40580	0	非	(1,635)	(219)	(1,854)	11.8	40530	1,688	1.10	1.31	0.24	V40930	53.1	52.0		
		(2,067)						(362)	(2,429)	(2,110)								54.6	57.6		
主	13	萩津和野線	35400130020	3												0.24	V40940	57.3	64.7		
主	13	萩津和野線	35400130030	39													0.24	V40950	62.4	60.6	
								58.5	61.2												
主	13	萩津和野線	35400130040	15														0.18	V40960	64.0	61.0
								62.2	65.0												
主	13	萩津和野線	35400130050	31	Q40590	0	平	958	236	1,194	19.8	40540	(1,491)	0.80	1.30	0.18	V40970	55.4	57.0		
		萩市高佐下						(1,232)	(320)	(1,552)								(1,864)	55.7	55.7	
主	13	萩津和野線	35400130070	34	Q40600	0	平	386	29	415	7.0	40550	361	1.15	1.17	0.69	V40980	43.1	50.8		
		山口市阿東嘉年上字井戸						(449)	(37)	(486)								(451)	60.8	60.8	
主	14	益田阿武線	35400140010	26	Q40610	0	平	672	48	720	6.7	40560	751	0.96	1.13	0.11	V40990	54.8	53.7		
		萩市大字下小川字小野						760	57	817								(931)	51.2	53.3	
主	14	益田阿武線	35400140020	25	Q40620	0	平	878	182	1,060	17.2	40570	906	1.17	1.20	0.21	V41000	48.8	53.5		
		萩市上小川東分						(1,055)	(217)	(1,272)								(1,123)	53.1	53.3	
主	14	益田阿武線	35400140030	6												0.21	V41010	53.9	44.4		
主	14	益田阿武線	35400140040	63													0.21	V41020	63.6	53.2	
								55.1	53.4												
主	14	益田阿武線	35400140050	14													0.21	V41030	53.9	54.1	
								55.4	52.8												
主	14	益田阿武線	35400140060	10													0.21	V41040	50.8	51.0	
主	14	益田阿武線	35400140080	16														0.05	V41050	53.5	53.5
								57.0	57.0												
主	14	益田阿武線	35400140084	34														0.05	V41060	39.9	39.9
								43.4	43.4												
主	14	益田阿武線	35400140090	60	Q40630	0	平	395	31	426	7.3	40580	(238)	1.79	1.14	0.05	V41080	63.5	63.5		
		阿武郡阿武町奈古河内						(451)	(35)	(486)								(295)	64.6	64.6	
主	14	益田阿武線	35400140100	15													0.05	V41090	50.5	50.5	
主	14	益田阿武線	35400140120	18														0.05	V41070	64.6	64.6
								69.2	69.2												
主	15	岩国玖珂線	35400150020	9	Q40640	0	平	5,871	255	6,126	4.2	40600	6,930	0.88	1.27	0.82	V41100	26.2	29.1		
		岩国市今津町五丁目8-30						(7,222)	(558)	(7,780)								(9,009)	16.4	24.1	
主	15	岩国玖珂線	35400150030	10	Q40650	0	非	(9,362)	(608)	(9,970)	6.1	40610	9,883	1.01	1.29	1.23	V41110	13.1	20.0		
		(11,686)						(1,175)	(12,861)	(12,848)								14.9	17.9		
主	15	岩国玖珂線	35400150050	10	Q40660	0	平	7,748	2,019	9,767	20.7	40620	10,154	0.96	1.44	0.98	V41120	16.8	19.3		
		岩国市錦見六丁目14-34						10,089	3,936	14,025								14,996	32.4	34.5	
主	15	岩国玖珂線	35400150060	2													0.98	V41122	21.0	26.6	
主	15	岩国玖珂線	35400150140	2	Q40670	0	平	9,425	2,477	11,902	20.8	40680	17,047	0.70	1.35	1.07	V41124	19.0	23.4		
		岩国市牛野谷町一丁目2-1番						(12,654)	(3,414)	(16,068)								(21,309)	24.2	28.6	
主	15	岩国玖珂線	35400150170	5	Q40680	0	平	14,261	2,692	16,953	15.9	40700	11,727	1.45	1.31	1.76	V41126	29.4	40.5		
		岩国市牛野谷町一丁目						(18,433)	(3,775)	(22,208)								(14,659)	37.3	40.3	
主	15	岩国玖珂線	35400150080	4														1.33	V41127	50.4	52.5
								50.6	52.0												
主	15	岩国玖珂線	35400150090	8	Q40690	0	平	11,424	2,393	13,817	17.3	40640	14,703	0.94	1.33	1.33	V41128	-	-		
		岩国市川西四丁目5						(14,990)	(3,387)	(18,377)								(18,673)	-	-	
主	15	岩国玖珂線	35400150100	18	Q40700	0	平	10,748	2,230	12,978	17.2	40650	12,972	1.00	1.32	1.29	V41130	38.2	45.6		
		岩国市川西三丁目12-45						(14,021)	(3,110)	(17,131)								(19,328)	43.3	48.0	
主	15	岩国玖珂線	35400150110	23	Q40710	0	平	12,060	2,673	14,733	18.1	40660	15,728	0.94	1.34	1.53	V41140	47.8	52.5		
		岩国市柱野						(15,962)	(3,780)	(19,742)								(23,435)	30.4	46.3	
主	15	岩国玖珂線	35400150120	63	Q40720	0	平	14,119	2,840	16,959	16.7	40670	17,690	0.96	1.35	1.88	V41145	33.2	54.3		
		岩国市玖珂町欽明路						18,130	4,788	22,918								24,833	41.6	53.3	
主	15	岩国玖珂線	35400150160	11	Q40730	0	平	11,191	916	12,107	7.6	40690	10,259	1.18	1.30	1.29	V41150	23.7	28.5		
		岩国市牛野谷二丁目						(14,129)	(1,610)	(15,739)								(13,337)	26.7	31.0	

◆の区間は、歩行者類調査結果一覧表(平日)のデータあり
◇の区間は、歩行者類調査結果一覧表(休日)のデータあり

道 路 種 別	路 線 番 号	路線名	交通調査基本 区間番号	区間延長 (0.1km)	交通量 調査単位 区間番号	個別 調査 観測値 活用 (0:なし 1:あり)	観 測 区 分	平日自動車交通量 (台) (上段=12h、下段=24h、○書きは推計)			大 型 車 混 入 率	平成22年度調査		伸 び 率 【A/B】	昼 夜 率	混 雑 度	旅行速度 調査単位 区間番号	平日旅行速度 (km/h) (上段=上り、下段=下り)	
								小型車類	大型車類	計 [A]		調査単位 区間番号	自動車類 交通量 【B】					混雑時	非混雑時
主	16	六日市錦線 岩国市錦町字佐郷	35400160010	43	Q40740	0	平 24h	233	22	255	8.6	40710	460	0.55	1.09	0.15	V41160	36.0 36.0	36.0 36.0
主	17	津和野田万川線	35400170010	57												0.25	V41170	55.0 54.7	53.0 56.6
主	17	津和野田万川線 萩市大字下田万	35400170020	15	Q40750	0	平 12h	1,557 (1,937)	151 (266)	1,708 (2,203)	8.8	40720	(1,463) (1,814)	1.17	1.29	0.25	V41180	55.5 48.4	56.5 50.5
主	21	山口防府線 山口市中央四丁目	35400210010	10	Q40760	0	平 12h	6,309 (7,712)	287 (599)	6,596 (8,311)	4.4	40730	6,754 (8,780)	0.98	1.26	0.59	V41190	14.5 12.0	22.2 23.1
主	21	山口防府線	35400210020	7												1.89	V41200	11.6 24.2	16.6 28.2
主	21	山口防府線	35400210030	3												1.89	V41210	17.1 19.5	18.2 22.6
主	21	山口防府線 山口市宮島町	35400210040	19	Q40770	0	平 12h	20,870 (26,113)	660 (800)	21,530 (26,913)	3.1	40740	22,215 27,805	0.97	1.25	1.84	V41220	19.4 20.2	23.8 25.2
主	21	山口防府線	35400210050	5												1.62	V41225	17.9 25.8	24.0 31.7
主	21	山口防府線 山口市大内矢田南七丁目	35400210060	11	Q40780	0	平 12h	17,416 (22,270)	501 (1,918)	17,917 (24,188)	2.8	40750	17,722 (23,039)	1.01	1.35	1.65	V41230	21.9 25.3	28.0 30.8
主	21	山口防府線	35400210070	8												1.65	V41240	29.6 17.4	36.7 26.4
主	21	山口防府線	35400210090	48	Q40790	0	非	(4,597) (5,862)	(869) (1,134)	(5,466) (6,996)	15.9	40760	6,856 (8,570)	0.80	1.28	0.73	V41250	42.2 51.4	49.0 53.2
主	21	山口防府線	35400210100	8												0.76	V41260	58.9 58.9	59.9 61.1
主	21	山口防府線 山口市上小鯖字宮の馬場	35400210110	44	Q40800	0	平 24h	4,764 6,032	791 1,056	5,555 7,088	14.2	40770	6,967 8,724	0.80	1.28	0.77	V41265	51.2 46.2	54.7 49.2
主	22	光柳井線	35400220160	10												0.46	V41270	22.2 21.3	25.8 24.2
主	22	光柳井線 光市光井六丁目	35400220170	33	Q40810	0	平 12h	4,066 (4,910)	91 (286)	4,157 (5,196)	2.2			1.25		0.46	V41280	32.7 35.1	38.3 40.6
主	22	光柳井線 光市光井	35400220020	18	Q40820	0	平 24h	7,025 8,990	258 290	7,283 9,280	3.5	40780	7,489 9,370	0.97	1.27	0.89	V41290	45.8 49.8	50.6 51.8
主	22	光柳井線	35400220030	3												0.89	V41300	48.6 51.0	51.3 53.5
主	22	光柳井線	35400220040	21												0.96	V41305	52.6 51.8	52.9 54.9
主	22	光柳井線	35400220050	21												0.28	V41310	54.7 46.5	53.0 50.4
主	22	光柳井線 熊毛郡田布施町麻郷奥	35400220060	32	Q40830	0	平 12h	2,222 (2,723)	121 (253)	2,343 (2,976)	5.2	40790	2,441 (3,027)	0.96	1.27	0.28	V41320	47.4 51.0	49.4 51.2
主	22	光柳井線	35400220070	0												0.28	V41330	25.5 24.6	29.2 29.0
主	22	光柳井線	35400220080	12												0.33	V41335	39.1 35.7	39.7 38.1
主	22	光柳井線	35400220090	0												0.98	V41340	16.7 16.0	16.9 19.8
主	22	光柳井線	35400220100	6												1.00	V41350	38.4 23.0	44.5 28.4
主	22	光柳井線	35400220110	7												1.00	V41355	29.3 35.6	34.2 39.9
主	22	光柳井線	35400220120	4												1.00	V41360	31.0 47.2	32.4 40.4
主	22	光柳井線 柳井市新庄1556	35400220130	36	Q40840	0	平 12h	8,997 (11,239)	583 (1,119)	9,580 (12,358)	6.1	40800	9,991 (12,689)	0.96	1.29	1.02	V41365	38.8 36.6	42.1 38.8
主	22	光柳井線	35400220140	7												1.02	V41370	17.8 18.7	20.0 19.4
主	23	光上関線	35400230010	2												0.60	V41380	13.7 17.0	17.5 22.3
主	23	光上関線	35400230020	16												0.60	V41390	41.8 51.6	43.0 51.4
主	23	光上関線	35400230030	24												0.60	V41400	49.5 43.9	50.3 45.0
主	23	光上関線 光市岩田	35400230040	4	Q40850	0	平 12h	5,182 (6,307)	316 (566)	5,498 (6,873)	5.7	40810	5,574 (7,079)	0.99	1.25	0.60	V41410	25.7 21.1	28.4 22.3
主	23	光上関線 光市岩田	35400230050	16	Q40860	0	平 24h	3,501 4,271	81 84	3,582 4,355	2.3	40820	5,309 (6,742)	0.67	1.22	0.45	V41420	42.4 51.0	43.7 52.0
主	23	光上関線	35400230060	11												0.48	V41425	51.9 47.8	54.4 49.6

◆の区間は、歩行者類調査結果一覧表（平日）のデータあり
◇の区間は、歩行者類調査結果一覧表（休日）のデータあり

道路種別	路線番号	路線名	交通調査基本 区間番号	区間延長 (0.1km)	交通量 調査単位 区間番号	個別 調査 観測値 活用 (0:なし 1:あり)	観 測 区 分	平日自動車類交通量(台)			大 型 車 混 入 率	平成22年度調査		伸 び 率 [A/B]	昼 夜 率	混 雑 度	旅行速度 調査単位 区間番号	平日旅行速度(km/h)	
								(上段=12h、下段=24h、○書きは推計)				調査単位 区間番号	自動車類 交通量 [B]					(上段=上り、下段=下り)	
								小型車類	大型車類	計[A]								混雑時	非混雑時
主	23	光上関線	35400230070	30	Q40870	0	平	5,403	261	5,664	4.6	40830	6,073	0.93	1.23	0.64	V41430	48.8	51.5
		(6,688) (279) (6,967)						7,463	49.4	49.2									
主	23	光上関線	35400230080	9															28.4
		熊毛郡田布施町大字下田布施字砂田			◆◇		12h											31.3	33.1
主	23	光上関線	35400230100	5	Q40880	0	平	9,276	459	9,735	4.7	40840	(9,576)	1.02	1.29	0.93	V41450	49.2	49.2
		(11,549) (1,009) (12,558)						(12,162)	43.6	46.1									
主	23	光上関線	35400230110	15	Q40890	0	非		(9,213)	(505)	(9,718)	5.2	40850	9,638	1.01	1.29	0.86	V41460	49.7
								(11,484)	(1,052)	(12,536)		(12,240)					39.3	40.7	
主	23	光上関線	35400230115	33	Q40900	0	平	4,095	382	4,477	8.5						V41470	28.7	27.0
		(5,047) (594) (5,641)						33.4	35.7										
主	23	光上関線	35400230120	89	Q40910	0	非		(5,054)	(445)	(5,499)	8.1	40860	5,767	0.95	1.26	0.55	V41480	51.2
								(6,224)	(705)	(6,929)		(7,324)					50.0	51.0	
主	23	光上関線	35400230130	22												V41490	55.1	51.7	
																	53.2	53.2	
主	23	光上関線	35400230140	36	Q40920	0	平	2,969	154	3,123	4.9	40870	3,275	0.95	1.25	0.42	V41500	43.5	42.7
		(3,598) (306) (3,904)						(4,094)	43.3	43.7									
主	23	光上関線	35400230150	10														41.8	37.7
		熊毛郡平生町尾園			◆		12h										39.6	36.6	
主	23	光上関線	35400230210	61	Q40930	0	平	523	39	562	6.9						V41520	38.2	38.2
		(637) (66) (703)							38.2	38.2									
主	24	防府徳地線	35400240010	13														25.3	28.3
																	26.0	29.6	
主	24	防府徳地線	35400240020	75	Q40940	0	平	2,699	327	3,026	10.8	40900	(3,413)	0.89	1.25	0.40	V41540	51.2	52.1
		(3,307) (476) (3,783)						(4,266)	53.2	52.3									
主	24	防府徳地線	35400240030	8	Q40950	0	非		(1,340)	(231)	(1,571)	14.7	40910	1,772	0.89	1.31	0.22	V41550	63.4
								(1,708)	(350)	(2,058)		(2,215)					59.1	59.1	
主	24	防府徳地線	35400240040	11												V41560	60.1	62.3	
																	48.7	58.6	
主	24	防府徳地線	35400240050	39													60.0	55.9	
																	56.2	54.1	
主	25	宇部防府線	35400250010	12	Q40960	0	平	3,361	907	4,268	21.3	40920	4,893	0.87	1.23	0.78	V41570	29.6	34.4
		4,019 1,234 5,253						6,018	52.7	53.8									
主	25	宇部防府線	35400250020	27													V41575	40.2	49.0
								47.0										52.3	
主	25	宇部防府線	35400250030	6													50.1	50.3	
																	37.2	40.0	
主	25	宇部防府線	35400250040	15	Q40970	0	平	4,935	1,285	6,220	20.7	40930	6,525	0.95	1.26	0.74	V41590	40.0	44.4
		(6,261) (1,576) (7,837)						(8,156)	34.2	40.8									
主	25	宇部防府線	35400250050	12													V41600	27.7	38.1
								50.5										51.6	
主	25	宇部防府線	35400250060	47	Q40980	0	平	6,133	984	7,117	13.8	40940	10,806	0.66	1.26	0.88	V41610	55.2	56.5
		7,729 1,266 8,995						13,768	55.0	55.2									
主	25	宇部防府線	35400250070	26	Q40990	0	非		(2,155)	(39)	(2,194)	1.8	40950	(2,024)	1.08	1.29	0.29	V41620	38.0
		(2,647) (183) (2,830)						(2,570)	43.2	42.0									
主	25	宇部防府線	35400250080	27														35.3	35.3
																	35.4	35.4	
主	25	宇部防府線	35400250090	67	Q41000	0	非	(2,943)	(266)	(3,209)	8.3	40960	(3,267)	0.98	1.25	0.55	V41640	40.7	40.7
		(3,589) (422) (4,011)						(4,084)	38.2	38.2									
主	25	宇部防府線	35400250100	18	Q41010	0	平		8,224	1,624	9,848	16.5	40970	12,061	0.82	1.28	0.93	V41650	40.6
		10,549 2,055 12,604						15,252	50.6	54.3									
主	25	宇部防府線	35400250110	7														53.8	54.6
																	42.1	44.3	
主	25	宇部防府線	35400250120	23	Q41020	0	平	7,189	982	8,171	12.0	40980	8,957	0.91	1.29	0.93	V41660	43.6	45.6
		(9,102) (1,439) (10,541)						(11,196)	33.9	37.9									
主	26	山口鹿野線	35400260010	9													V41670	15.3	18.0
								22.6										24.5	
主	26	山口鹿野線	35400260020	70	Q41030	0	平	5,862	631	6,493	9.7	40990	6,810	0.95	1.21	0.67	V41680	53.7	53.7
		7,172 667 7,839						8,173	55.7	54.4									
主	26	山口鹿野線	35400260040	109	Q41040	0	非		(482)	(31)	(513)	6.0	41000	(496)	1.03	1.17	0.07	V41690	40.6
		(558) (42) (600)						(620)	40.6	40.6									
主	26	山口鹿野線	35400260050	4															
								40.6											
主	26	山口鹿野線	35400260070	114	Q41050	0	非	(151)	(31)	(182)	17.1	41010	199	0.91	1.14	0.62	V41700	37.5	37.5
		(174) (33) (207)						(247)	37.5	37.5									
主	26	山口鹿野線	35400260080	24														37.5	37.5
																	37.5	37.5	

◆の区間は、歩行者類調査結果一覧表(平日)のデータあり
◇の区間は、歩行者類調査結果一覧表(休日)のデータあり

道路種別	路線番号	路線名	交通調査基本 区間番号	区間延長 (0.1km)	交通量 調査単位 区間番号	個別 調査 観測値 活用 (0:なし 1:あり)	観測 区分	平日自動車類交通量(台)			大型 車混 入率	平成22年度調査		伸 び率 [A/B]	昼 夜率	混 雑度	旅行速度 調査単位 区間番号	平日旅行速度(km/h)				
								(上段=12h、下段=24h、○書きは推計)				調査単位 区間番号	自動車類 交通量 [B]					(上段=上り、下段=下り)				
								小型車類	大型車類	計[A]								混雑時	非混雑時			
主	27	山口徳山線	35400270010	89	Q41060	0	平	813	311	1,124	27.7	41020	(1,201)	0.94	1.30	0.27	V41710	37.1	37.1			
		観測地点地名 山口市大字下小鯖字鳴滝						(1,060)	(401)	(1,461)								(1,489)	37.1	37.1		
		山口徳山線						35400270020	6											0.27		
主	27	山口徳山線	35400270030	38													37.1	37.1				
主	27	山口徳山線	35400270050	4	Q41070	0	非	(322)	(34)	(356)	9.6	41030	342	1.04	1.15	0.07	V41720	32.1	32.1			
		山口市湯野字下小野						(370)	(39)	(409)								(424)	32.1	32.1		
		山口徳山線						35400270060	3											0.07		
主	27	山口徳山線	35400270070	55													32.1	32.1				
主	27	山口徳山線	35400270080	64													32.1	32.1				
主	27	山口徳山線	35400270090	31	Q41080	0	平	3,408	243	3,651	6.7	41040	4,003	0.91	1.25	0.51	V41730	51.4	54.2			
周南市湯野字下小野					◆◇	12h	(4,148)	(416)	(4,564)			(5,004)					42.6	45.6				
主	28	小郡三隅線	35400280010	22	Q41090	0	平	7,356	719	8,075	8.9	41050	8,590	0.94	1.26	0.87	V41740	28.7	34.6			
山口市小郡新町					◆◇	24h	9,236	960	10,196			10,787					45.1	47.6				
主	28	小郡三隅線	35400280020	40	Q41100	0	平	5,516	669	6,185	10.8	41060	7,384	0.84	1.26	0.84	V41750	56.4	57.1			
		山口市小郡上郷字本久						6,882	896	7,778								9,212	57.5	56.3		
		小郡三隅線						35400280030	19											0.66	V41755	55.0
																	45.0	49.5				
主	28	小郡三隅線	35400280040	17	Q41110	0	平	1,900	165	2,065	8.0	41070	3,242	0.64	1.25	0.25	V41760	46.7	54.7			
美祿市美東町湯ノ口					◆	12h	(2,316)	(265)	(2,581)			(4,053)					59.7	58.0				
主	28	小郡三隅線	35400280050	31											0.25	V41770	58.0	58.7				
																	57.5	55.1				
主	28	小郡三隅線	35304900180	9	Q41120	0	平	3,068	271	3,339	8.1	12420	6,021	0.55	1.26	0.54	V41780	44.3	45.0			
美祿市美東町緑木					◆	12h	(3,781)	(426)	(4,207)			(7,526)					43.0	45.0				
主	28	小郡三隅線	35304350045	23											0.46	V41790	51.3	51.9				
																	52.8	51.4				
主	28	小郡三隅線	35400280090	8											0.16	V41800	47.9	53.0				
																	54.1	56.8				
主	28	小郡三隅線	35400280100	6	Q41130	0	平	961	130	1,091	11.9	41080	(956)	1.14	1.22	0.16	V41810	57.1	53.9			
美祿市美東町赤宮の馬場					◆	12h	(1,155)	(176)	(1,331)			(1,185)					44.7	44.3				
主	28	小郡三隅線	35400280110	48	Q41140	0	非	(928)	(118)	(1,046)	11.3				1.09	1.22	0.13	V41820	58.0	62.1		
																		63.2	61.2			
主	28	小郡三隅線	35400280120	3				(1,114)	(162)	(1,276)					0.13	V41830	50.3	54.0				
																	52.3	54.5				
主	28	小郡三隅線	35400280130	57	Q41150	0	非	(812)	(63)	(875)	7.2	41090	776	1.13	1.19	0.12	V41840	58.9	59.2			
								(952)	(89)	(1,041)			(962)				53.0	54.1				
主	29	宇部船木線	35400290010	23	Q41160	0	平	13,144	1,078	14,222	7.6	41100	12,870	1.11	1.25	1.56	V41850	24.4	28.5			
宇部市厚南区中野開作					◆	24h	16,454	1,334	17,788			16,516					18.3	27.0				
主	29	宇部船木線	35400290020	5											1.56	V41860	18.5	21.3				
																	10.2	15.6				
主	29	宇部船木線	35400290030	18											0.90	V41870	18.3	23.5				
																	26.5	31.8				
主	29	宇部船木線	35400290040	12	Q41170	0	平	6,447	1,035	7,482	13.8	41110	9,190	0.81	1.25	0.85	V41875	44.3	46.6			
山陽小野田市有帆梅田								8,249	1,092	9,341			(11,671)				24.7	38.9				
主	29	宇部船木線	35400290050	21											0.45	V41880	32.0	46.7				
																	45.3	46.4				
主	29	宇部船木線	35400290060	14	Q41180	0	平	2,664	395	3,059	12.9	41120	3,812	0.80	1.21	0.44	V41885	45.8	51.7			
宇部市船木								3,238	469	3,707			(4,841)				25.5	32.3				
主	30	小野田美東線	35400300010	5											1.11	V41890	14.7	16.3				
																	15.0	21.7				
主	30	小野田美東線	35400300020	25	Q41190	0	平	6,291	533	6,824	7.8	41130	8,604	0.79	1.28	1.11	V41900	23.3	27.6			
山陽小野田市くし山					◆	12h	(7,845)	(890)	(8,735)			(10,755)					30.0	32.0				
主	30	小野田美東線	35400300040	34	Q41200	0	平	5,008	423	5,431	7.8	41140	6,638	0.82	1.26	0.58	V41910	43.7	43.6			
宇部市東万倉					◆	12h	(6,163)	(680)	(6,843)			(8,298)					55.0	55.6				

◆の区間は、歩行者類調査結果一覧表(平日)のデータあり
◇の区間は、歩行者類調査結果一覧表(休日)のデータあり

道路種別	路線番号	路線名	交通調査基本 区間番号	区間延長 (0.1km)	交通調査 調査単位 区間番号	個別 調査 観測値 活用 (0:なし 1:あり)	観測 区分	平日自動車類交通量(台)			大型 車混 入率	平成22年度調査		伸 び率 [A/B]	昼 夜率	混 雑度	旅行速度 調査単位 区間番号	平日旅行速度(km/h)	
								(上段=12h、下段=24h、○書きは推計)				調査単位 区間番号	自動車類 交通量 [B]					(上段=上り、下段=下り)	
								小型車類	大型車類	計[A]								混雑時	非混雑時
主	33	下関美祢線 美祢市西厚保町	35400330090	48	Q41400	0	平 24h	2,163 2,747	447 676	2,610 3,423	17.1	41320	3,125 (3,906)	0.84	1.31	0.37	V42240	59.8 56.7	58.0 58.2
主	33	下関美祢線	35400330093	4											0.33	V42245	57.4 54.8	63.4 58.7	
主	33	下関美祢線	35400330100	11											0.33	V42260	58.6 56.0	62.0 60.8	
主	33	下関美祢線	35400330180	10											0.33	V42250	57.6 57.2	63.0 66.3	
主	33	下関美祢線 下関市吉田地方2499	35400330110	17	Q41410	0	平 24h	2,807 3,540	489 712	3,296 4,252	14.8	41330	4,242 5,336	0.78	1.29	0.39	V42270	52.2 50.5	47.8 51.5
主	33	下関美祢線	35400330120	4	Q41420	0	非	(2,982) (3,725)	(672) (843)	(3,654) (4,568)	18.4	41340	3,667 (4,584)	1.00	1.25	0.54	V42280	58.4 58.4	58.4 58.4
主	33	下関美祢線	35400330130	20											0.54	V42285	- -	- -	
主	33	下関美祢線	35400330140	27											0.54	V42290	56.3 57.6	54.5 57.9	
主	33	下関美祢線 美祢市大瀬町西分	35400330150	34	Q41430 ◆◇	0	平 24h	3,565 4,268	938 1,223	4,503 5,491	20.8	41350	4,245 5,297	1.06	1.22	0.57	V42300	57.1 57.0	58.2 55.7
主	33	下関美祢線 美祢市大瀬町東分	35400330160	20	Q41440 ◆	0	平 12h	3,731 (4,671)	859 (1,067)	4,590 (5,738)	18.7	41360	4,933 (6,314)	0.93	1.25	0.45	V42310	39.6 35.1	47.1 37.6
主	34	下関長門線 下関市一の宮卸本町	35400340010	20	Q41450	0	平 12h	26,077 (33,851)	1,642 (4,124)	27,719 (37,975)	5.9	41370	28,428 (36,956)	0.98	1.37	1.23	V42320	31.7 24.8	36.4 26.9
主	34	下関長門線	35400340020	8											1.23	V42330	25.8 17.5	28.2 22.6	
主	34	下関長門線 下関市大字石原	35400340030	32	Q41460 ◆◇	0	平 12h	14,161 (18,005)	1,436 (1,647)	15,597 (19,652)	9.2	41380	15,354 19,342	1.02	1.26	1.49	V42340	36.0 23.3	43.4 43.8
主	34	下関長門線 下関市大字内日上	35400340040	66	Q41470 ◆	0	平 12h	6,634 (8,223)	527 (871)	7,161 (9,094)	7.4	41390	8,116 (10,145)	0.88	1.27	0.81	V42350	48.7 56.1	52.8 55.5
主	34	下関長門線	35400340050	15											0.71	V42360	53.2 59.3	53.4 57.9	
主	34	下関長門線 下関市大字内日下	35400340060	51	Q41480 ◆	0	平 12h	5,311 (6,552)	515 (789)	5,826 (7,341)	8.8	41400	5,917 (7,396)	0.98	1.26	0.71	V42370	60.1 57.0	61.3 58.8
主	34	下関長門線 下関市菊川町西中山	35400340080	64	Q41490 ◆	0	平 12h	6,545 (8,135)	647 (999)	7,192 (9,134)	9.0	41410	7,365 (9,206)	0.98	1.27	0.70	V42380	46.3 49.9	47.3 50.2
主	34	下関長門線	35400340090	10											0.70	V42390	50.6 40.1	55.7 48.1	
主	34	下関長門線	35400340100	18											0.39	V42400	42.3 41.6	43.4 42.9	
主	34	下関長門線	35400340105	8											0.39	V42410	53.0 56.6	54.5 56.8	
主	34	下関長門線 下関市豊田町大字殿敷	35400340110	15	Q41500 ◆◇	0	平 12h	3,280 (4,033)	432 (607)	3,712 (4,640)	11.6	41420	4,146 (5,183)	0.90	1.25	0.39	V42420	45.0 45.2	43.0 43.6
主	34	下関長門線 下関市豊田町大河内	35400340130	42	Q41510 ◆	0	平 12h	1,738 (2,160)	231 (341)	1,969 (2,501)	11.7	41430	(2,462) (3,078)	0.80	1.27	0.26	V42430	53.9 54.5	52.7 53.8
主	34	下関長門線	35400340140	19											0.31	V42440	47.7 49.2	47.7 49.2	
主	34	下関長門線	35400340150	51											0.31	V42450	45.1 45.1	45.1 44.9	
主	34	下関長門線	35400340160	4											0.31	V42460	51.2 50.3	48.7 49.7	
主	34	下関長門線 長門市俄山大羽山	35400340170	26	Q41520 ◆◇	0	平 12h	1,273 (1,599)	149 (250)	1,422 (1,849)	10.5	41440	1,598 (1,982)	0.89	1.30	0.29	V42470	54.8 50.2	52.6 49.6
主	34	下関長門線 長門市俄山木津	35400340180	96	Q41530 ◆◇	0	平 12h	2,011 (2,489)	212 (334)	2,223 (2,823)	9.5	41450	2,354 (2,919)	0.94	1.27	0.38	V42480	47.4 46.7	46.5 46.6
主	34	下関長門線 長門市東深川江良	35400340200	34	Q41540 ◆	0	平 12h	5,115 (6,366)	764 (1,042)	5,879 (7,408)	13.0	41460	5,787 (7,176)	1.02	1.26	0.72	V42490	47.5 48.8	50.3 52.9
主	34	下関長門線	35400340210	2											0.72	V42500	22.9 15.0	27.6 16.2	
主	35	豊浦菊川線 下関市豊浦町大字川棚	35400350010	19	Q41550 ◆	0	平 12h	72 (85)	8 (11)	80 (96)	10.0	41470	(829) (1,028)	0.10	1.20	0.02	V42510	28.5 15.1	28.5 15.1
主	35	豊浦菊川線	35400350020	35											0.02	V42520	51.9 46.9	50.6 50.7	
主	35	豊浦菊川線	35400350050	14											0.01	V42540	51.9 41.5	51.9 41.5	
主	35	豊浦菊川線 下関市菊川町榎崎	35400350030	37	Q41560 ◆	0	平 12h	4,282 (5,309)	613 (859)	4,895 (6,168)	12.5	41480	4,645 (5,806)	1.05	1.26	0.59	V42530	55.2 57.6	58.0 58.7

◆の区間は、歩行者類調査結果一覧表(平日)のデータあり
◇の区間は、歩行者類調査結果一覧表(休日)のデータあり

道路種別	路線番号	路線名 観測地点地名	交通調査基本 区間番号 (0.1km)	交通調査単位 区間番号	個別調査 観測値 活用 (0:なし 1:あり)	観測区 分	平日自動車交通量(台) (上段=12h、下段=24h、()書きは推計)			大型車混入率	平成22年度調査		伸び率 [A/B]	昼夜率	混雑度	旅行速度 調査単位 区間番号	平日旅行速度(km/h) (上段=上り、下段=下り)		
							小型車類	大型車類	計[A]		調査単位 区間番号	自動車類 交通量 [B]					混雑時	非混雑時	
主	36	秋芳三隅線 美祿市秋芳町嘉万市下市	35400360010	18	◆	0	平	2,844 (3,483)	299 (446)	3,143 (3,929)	9.5	41490	3,864 (4,791)	0.81	1.25	0.43	V42550	58.5 58.5	58.6 60.5
主	36	秋芳三隅線	35400360020	6	◆	0	平	1,550 (1,927)	203 (299)	1,753 (2,226)	11.6	41500	2,407 (2,985)	0.73	1.27	0.43	V42560	61.2 59.5	59.8 57.5
主	36	秋芳三隅線	35400360030	22	◆	0	平	563 (650)	30 (44)	593 (694)	5.1	41510	528 (655)	0.81	1.17	0.43	V42570	64.1 63.4	65.9 64.0
主	36	秋芳三隅線	35400360040	60	◆	0	平	837 (1,049)	120 (186)	957 (1,235)	12.5	41520	(1,413) (1,752)	0.68	1.29	0.30	V42580	63.2 57.5	63.2 58.2
主	36	秋芳三隅線	35400360050	36	◆	0	平	(898) (1,060)	(73) (105)	(971) (1,165)	7.5	41530	876 (1,095)	1.11	1.20	0.22	V42590	64.1 63.4	65.9 64.0
主	37	宇部美祿線	35400370010	51	◆	0	平	631 (733)	57 (72)	688 (805)	8.3	41540	(462) (573)	1.49	1.17	0.16	V42600	63.2 59.5	63.2 57.5
主	37	宇部美祿線	35400370030	12	◆	0	平	1,349 (1,675)	156 (266)	1,505 (1,941)	10.4	41560	1,288 (1,597)	1.17	1.29	0.68	V42600	40.3 45.5	37.2 45.5
主	37	宇部美祿線	35400370040	38	◆	0	平	631 (733)	57 (72)	688 (805)	8.3	41540	(462) (573)	1.49	1.17	0.16	V42610	46.8 48.2	39.2 46.4
主	37	宇部美祿線	35400370050	22	◆	0	平	(898) (1,060)	(73) (105)	(971) (1,165)	7.5	41530	876 (1,095)	1.11	1.20	0.16	V42620	57.4 58.0	54.3 54.4
主	37	宇部美祿線	35400370060	8	◆	0	平	(898) (1,060)	(73) (105)	(971) (1,165)	7.5	41530	876 (1,095)	1.11	1.20	0.16	V42630	57.0 56.2	53.9 52.7
主	37	宇部美祿線	35400370070	57	◆	0	非	1,349 (1,675)	156 (266)	1,505 (1,941)	10.4	41560	1,288 (1,597)	1.17	1.29	0.16	V42635	59.3 59.2	57.7 55.7
主	37	宇部美祿線	35400370070	57	◆	0	非	(898) (1,060)	(73) (105)	(971) (1,165)	7.5	41530	876 (1,095)	1.11	1.20	0.18	V42640	52.8 47.0	51.3 48.3
主	38	美祿油谷線	35400380010	13	◆	0	平	631 (733)	57 (72)	688 (805)	8.3	41540	(462) (573)	1.49	1.17	0.12	V42650	34.0 42.3	33.6 42.1
主	38	美祿油谷線	35400380020	56	◆	0	平	1,349 (1,675)	156 (266)	1,505 (1,941)	10.4	41560	1,288 (1,597)	1.17	1.29	0.11	V42660	36.1 37.5	36.1 37.5
主	38	美祿油谷線	35400380030	9	◆	0	平	(145) (165)	(6) (7)	(151) (172)	4.1	41550	169 (210)	0.89	1.14	0.11	V42665	44.1 37.6	44.1 37.6
主	38	美祿油谷線	35400380040	30	◆	0	非	1,349 (1,675)	156 (266)	1,505 (1,941)	10.4	41560	1,288 (1,597)	1.17	1.29	0.04	V42670	43.8 41.1	43.8 41.1
主	38	美祿油谷線	35400380050	6	◆	0	非	(145) (165)	(6) (7)	(151) (172)	4.1	41550	169 (210)	0.89	1.14	0.04	V42680	40.4 36.4	40.4 36.4
主	38	美祿油谷線	35400380060	12	◆	0	非	(145) (165)	(6) (7)	(151) (172)	4.1	41550	169 (210)	0.89	1.14	0.13	V42685	32.2 31.0	32.2 31.0
主	38	美祿油谷線	35400380070	29	◆	0	非	(145) (165)	(6) (7)	(151) (172)	4.1	41550	169 (210)	0.89	1.14	0.13	V42690	39.7 39.8	43.0 39.8
主	38	美祿油谷線	35400380090	25	◆	0	非	(145) (165)	(6) (7)	(151) (172)	4.1	41550	169 (210)	0.89	1.14	0.23	V42700	52.3 52.3	52.3 52.3
主	38	美祿油谷線	35400380100	57	◆	0	平	1,349 (1,675)	156 (266)	1,505 (1,941)	10.4	41560	1,288 (1,597)	1.17	1.29	0.25	V42710	28.6 28.6	28.6 28.6
主	39	粟野二見線	35400390010	55	◆	0	平	1,612 (1,998)	171 (284)	1,783 (2,282)	9.6	41570	(2,159) (2,699)	0.83	1.28	0.29	V42720	44.6 49.8	44.6 49.8
主	39	粟野二見線	35400390020	29	◆	0	非	(303) (343)	(11) (15)	(314) (358)	3.5	41580	313 (391)	1.00	1.14	0.36	V42730	49.0 43.8	49.0 43.8
主	39	粟野二見線	35400390030	18	◆	0	平	3,995 (4,869)	341 (551)	4,336 (5,420)	7.9	41590	4,630 (5,788)	0.94	1.25	0.45	V42740	30.5 35.0	33.6 37.5
主	39	粟野二見線	35400390040	57	◆	0	平	3,995 (4,869)	341 (551)	4,336 (5,420)	7.9	41590	4,630 (5,788)	0.94	1.25	0.45	V42750	55.1 54.2	56.6 53.4
主	40	豊浦清末線	35400400010	16	◆	0	平	7,258 (9,000)	618 (1,003)	7,876 (10,003)	7.8	41600	7,061 (8,826)	1.12	1.27	0.80	V42760	31.8 37.0	31.4 37.0
主	40	豊浦清末線	35400400020	10	◆	0	平	7,258 (9,000)	618 (1,003)	7,876 (10,003)	7.8	41600	7,061 (8,826)	1.12	1.27	0.80	V42770	41.8 45.9	40.4 43.1
主	40	豊浦清末線	35400400030	62	◆	0	平	1,559 (1,953)	208 (326)	1,767 (2,279)	11.8	41610	1,892 (2,346)	0.93	1.29	0.24	V42780	52.1 52.1	51.0 53.0
主	40	豊浦清末線	35400400045	47	◆	0	平	457 (557)	22 (47)	479 (604)	4.6	41620		0.15	1.26	0.08	V42790	37.9 39.3	39.3 40.0
主	40	豊浦清末線	35400400050	55	◆	1	平	(2,032) (2,481)	(121) (232)	(2,153) (2,713)	5.6	41620	(3,094) (3,868)	0.70	1.26	0.31	V42790	37.9 39.3	39.3 40.0
主	41	下松鹿野線	35400410010	19	◆	0	平	10,216 (12,707)	455 (1,059)	10,671 (13,766)	4.3	41630	9,950 (12,935)	1.07	1.29	0.59	V42800	17.4 20.6	18.6 22.0
主	41	下松鹿野線	35400410020	2	◆	0	平	10,216 (12,707)	455 (1,059)	10,671 (13,766)	4.3	41630	9,950 (12,935)	1.07	1.29	1.02	V42805	7.7 7.2	12.2 10.3
主	41	下松鹿野線	35400410030	8	◆	0	平	5,362 (6,632)	629 (917)	5,991 (7,549)	10.5	41640	5,724 7,098	1.05	1.26	0.60	V42810	19.1 30.2	23.8 38.9
主	41	下松鹿野線	35400410040	65	◆	0	平	5,362 (6,632)	629 (917)	5,991 (7,549)	10.5	41640	5,724 7,098	1.05	1.26	0.92	V42820	52.8 52.0	51.7 51.7
主	41	下松鹿野線	35400410050	35	◆	0	平	2,741 (3,367)	193 (359)	2,934 (3,726)	6.6	41650	2,623 (3,253)	1.12	1.27	0.38	V42830	54.6 51.8	54.3 51.7
主	41	下松鹿野線	35400410060	6	◆	0	平	2,741 (3,367)	193 (359)	2,934 (3,726)	6.6	41650	2,623 (3,253)	1.12	1.27	0.38	V42835	51.8 40.3	52.3 46.9

◆の区間は、歩行者類調査結果一覧表(平日)のデータあり
◇の区間は、歩行者類調査結果一覧表(休日)のデータあり

道路種別	路線番号	路線名	交通調査基本 区間番号	区間延長 (0.1km)	交通量 調査単位 区間番号	個別 調査 観測値 活用 (0:なし 1:あり)	観測 区分	平日自動車類交通量(台)			大型 車混 入率	平成22年度調査		伸 び率 [A/B]	昼 夜率	混 雑度	旅行速度 調査単位 区間番号	平日旅行速度 (km/h)	
								(上段=12h、下段=24h、○書きは推計)				調査単位 区間番号	自動車類 交通量 [B]					(上段=上り、下段=下り)	
								小型車類	大型車類	計 [A]								混雑時	非混雑時
主	41	下松鹿野線 周南市大字須々万奥	35400410080	79	Q41750	0	平	41 (46)	1 (1)	42 (47)	2.4	41660 (42)	(52)	1.00	1.13	0.19	V42840	42.8 45.2	42.8 45.2
主	41	下松鹿野線	35400410090	9												0.19	V42850	33.7 33.7	33.7 33.7
主	50	岩国停車場線 岩国市麻里布町四丁目7-8	35400500010	5	Q41760	0	平	3,264 (3,978)	254 (420)	3,518 (4,398)	7.2	41670 (3,834)	(4,984)	0.92	1.25	0.50	V42860	13.7 11.5	13.7 12.7
主	51	下松停車場線 下松市大字西豊井元町西	35400510010	2	Q41770	0	平	1,631 (2,029)	230 (334)	1,861 (2,363)	12.4	41680 (2,564)	(3,333)	0.73	1.27	0.18	V42870	20.3 11.3	24.5 12.3
主	52	徳山港線 周南市平和通一丁目	35400520010	8	Q41780	0	平	4,524 6,088	794 864	5,318 6,952	14.9	41690 (5,454)	(7,090)	0.98	1.31	0.85	V42880	15.4 11.6	15.8 13.4
主	52	徳山港線 二番町交差点	35400520020	2	Q41790	1	平	(21,965) (29,045)	(3,081) (5,268)	(25,046) (34,313)	12.3	41700 (26,832)	(34,882)	0.93	1.37	0.76	V42890	29.0 15.2	32.0 19.2
主	52	徳山港線 三田川交差点	35400520030	8	Q41800	1	平	(8,793) (11,143)	(672) (783)	(9,465) (11,926)	7.1	41710 (7,698)	(10,007)	1.23	1.26	1.03	V42900	14.9 7.9	16.3 12.4
主	53	徳山停車場線 周南市御幸通一丁目	35400530010	3	Q41810	0	平	5,033 (6,315)	802 (1,095)	5,835 (7,410)	13.7	41720 (7,612)	(9,896)	0.77	1.27	0.36	V42910	22.5 10.0	24.6 10.8
主	53	徳山停車場線	35400530020	3												0.23	V42915	19.9 27.6	17.1 24.7
主	54	防府停車場線 防府市戎町一丁目	35400540010	3	Q41820	0	平	4,941 (6,071)	339 (582)	5,280 (6,653)	6.4	41730 (6,149)	(7,994)	0.86	1.26	0.46	V42920	15.9 10.5	17.6 11.5
主	54	防府停車場線 防府市八王子二丁目	35400540020	6	Q41830	0	平	16,791 21,056	674 963	17,465 22,019	3.9	41740 (18,182)	(23,264)	0.96	1.26	1.78	V42930	15.9 15.3	17.2 18.1
主	54	防府停車場線 防府市新橋町	35400540030	10	Q41840	0	平	24,560 (31,825)	1,241 (3,522)	25,801 (35,347)	4.8	41750 (27,134)	(35,274)	0.95	1.37	0.92	V42940	18.9 29.1	28.3 31.3
主	54	防府停車場線	35400540040	4												0.92	V42950	27.2 23.6	30.6 26.6
主	55	宇部港線 宇部市新天町一丁目	35400550010	6	Q41850	0	平	5,184 (6,285)	213 (461)	5,397 (6,746)	3.9	41760 (5,658)	(7,355)	0.95	1.25	0.64	V42960	20.8 15.0	20.8 17.1
主	56	仙崎港線	35400560010	8								41770	3,976 (5,050)	0.86		0.49	V42970	44.0 36.2	46.4 39.8
主	56	仙崎港線 長門市東深川	35400560020	23	Q41860	0	平	3,236 (3,933)	202 (365)	3,438 (4,298)	5.9			0.84	1.25	0.49	V42980	31.1 32.3	33.9 30.1
主	56	仙崎港線 長門市東深川	35400560030	11	Q41870	0	平	3,627 (4,394)	156 (335)	3,783 (4,729)	4.1	41780 (4,088)	(5,192)	0.93	1.25	0.57	V42990	24.1 19.9	22.6 19.5
主	57	下関港線 下関市南部町	35400570010	13	Q41880	0	平	10,286 (13,451)	2,012 (2,905)	12,298 (16,356)	16.4	41790 (13,784)	(17,919)	0.89	1.33	0.95	V43000	14.1 16.9	16.4 18.4
主	57	下関港線 下関市貴船町三丁目	35400570020	14	Q41890	0	平	19,117 23,822	1,737 2184	20,854 26,006	8.3	41800 (27,429)	(34,286)	0.76	1.25	1.07	V43010	25.8 44.3	40.9 46.2
主	57	下関港線	35400570030	2												1.07	V43020	38.3 35.2	49.0 36.9
主	57	下関港線	35400570040	5												1.07	V43030	33.8 33.1	38.4 32.0
主	58	防府環状線 防府市大字江泊末田	35400580010	35	Q41900	0	平	9,291 (11,955)	1,685 (2,314)	10,976 (14,269)	15.4	41810 (10,738)	(13,637)	1.02	1.30	1.10	V43040	37.7 50.3	49.7 51.2
主	58	防府環状線	35400580020	9												1.10	V43050	36.3 17.1	37.8 24.6
主	58	防府環状線 防府市新築地町	35400580030	25	Q41910	0	平	5,716 7,668	1,349 2,075	7,065 9,743	19.1	41820 (6,524)	(8,481)	1.08	1.38	0.75	V43060	26.3 20.8	27.8 40.4
主	58	防府環状線 防府市大字新田	35400580040	12	Q41920	0	平	8,514 (11,064)	2,085 (2,715)	10,599 (13,779)	19.7	41830 (11,037)	(14,348)	0.96	1.30	1.43	V43070	19.3 33.3	31.6 24.2
主	58	防府環状線	35400580050	3												1.40	V43080	25.0 26.1	26.2 28.6
主	58	防府環状線 防府市大字浜方174-2	35400580060	29	Q41930	0	平	10,956 (14,226)	2,346 (3,200)	13,302 (17,426)	17.6	41840 (11,768)	(15,298)	1.13	1.31	1.03	V43090	32.8 22.8	36.2 37.6
主	58	防府環状線 防府市大字西浦	35400580070	53	Q41940	0	平	5,109 (6,490)	1,403 (1,715)	6,512 (8,205)	21.5	41850 (5,708)	(7,249)	1.14	1.26	1.26	V43100	38.0 38.8	49.0 46.6
主	58	防府環状線 防府市大字台道浜条	35400580080	41	Q41950	0	平	5,812 (7,360)	1,221 (1,572)	7,033 (8,932)	17.4	41860 (7,584)	(9,404)	0.93	1.27	0.87	V43110	34.2 47.8	52.3 50.4
主	59	岩国錦線 岩国市多田	35400590010	25	Q41960	0	平	2,562 (3,172)	252 (402)	2,814 (3,574)	9.0	41880 (3,048)	(3,780)	0.92	1.27	0.44	V43120	36.8 47.3	37.0 45.5
主	59	岩国錦線	35400590020	115	Q41970	0	非	(136) (156)	(14) (15)	(150) (171)	9.0	41890 (167)	(207)	0.90	1.14	0.92	V43130	27.7 27.7	27.7 27.7
主	59	岩国錦線	35400590030	17	Q41980	0	非	(131) (148)	(9) (10)	(140) (158)	6.2	41900 (155)	(194)	0.90	1.13	0.67	V43140	27.8 27.8	27.8 27.8
主	59	岩国錦線	35400590050	22	Q41990	0	不					41910					V43150	- -	- -

◆の区間は、歩行者類調査結果一覧表(平日)のデータあり
◇の区間は、歩行者類調査結果一覧表(休日)のデータあり

道路種別	路線番号	路線名	交通調査基本 区間番号	区間延長 (0.1km)	交通量 調査単位 区間番号	個別 調査 観測値 活用 (0:なし 1:あり)	観測 区分	平日自動車類交通量(台)			大型 車混入 率	平成22年度調査		伸 び 率 [A/B]	昼 夜 率	混 雑 度	旅行速度 調査単位 区間番号	平日旅行速度(km/h)	
								(上段=12h、下段=24h、○書きは推計)				調査単位 区間番号	自動車類 交通量 [B]					(上段=上り、下段=下り)	
								小型車類	大型車類	計[A]								混雑時	非混雑時
主	59	岩国線	35400590060	35	Q42000	0	非	(128) (142)	(8) (9)	(136) (151)	6.2	41920	(151) (187)	0.90	1.11	0.72	V43160	23.2 23.2	23.2 23.2
主	59	岩国線	35400590070	3	Q42010	0	非	(106) (116)	(9) (9)	(115) (125)	7.4	41930	122 (151)	0.94	1.09	0.02	V43170	23.2 23.2	23.2 23.2
主	59	岩国線	35400590080	33												0.02	V43170	56.2 56.7	56.3 55.2
主	59	岩国線	35400590090	23												0.02	V43180	57.4 57.7	61.3 59.2
主	59	岩国線	35400590100	11												0.07	V43190	28.8 22.2	28.8 25.3
主	59	岩国線	35400590110	3												0.28	V43195	21.3 21.3	21.3 21.3
主	59	岩国線	35400590120	135												0.28	V43200	21.7 21.7	21.7 21.7
主	59	岩国線	35400590130	54	Q42020	0	平	113 (129)	16 (17)	129 (146)	12.4	41940	(204) (253)	0.63	1.13	0.04	V43210	35.3 35.3	35.3 35.3
主	60	橋東和線	35400600010	52	◆											0.01	V43220	48.8 46.2	48.8 51.7
主	60	橋東和線	35400600020	4												0.06	V43230	32.8 28.5	32.8 28.5
主	60	橋東和線	35400600030	60	Q42030	0	平	60 (65)	12 (12)	72 (77)	16.7	41950	90 (113)	0.80	1.07	0.06	V43235	29.9 -	29.9 -
主	60	橋東和線	35400600040	22	Q42040	0	非	(581) (682)	(44) (62)	(625) (744)	7.0	41960	613 (766)	1.02	1.19	0.41	V43240	37.7 37.7	37.7 37.7
主	60	橋東和線	35400600050	67												0.41	V43250	40.1 40.1	40.1 40.1
主	60	橋東和線	35400600060	16												0.41	V43260	30.3 30.3	30.3 30.3
主	60	橋東和線	35400600080	26	Q42050	0	不					41970					V43270	- -	- -
主	60	橋東和線	35400600100	107	Q42060	0	平	19 (21)	0 (0)	19 (21)	0.0	41980	(151) (187)	0.13	1.11	0.02	V43280	29.3 29.3	29.3 29.3
主	60	橋東和線	35400600120	2	Q42070	0	非	(732) (865)	(88) (111)	(820) (976)	10.7	41990	(725) (921)	1.13	1.19	0.13	V43290	56.7 55.2	55.2 55.2
主	61	山口小郡秋穂線	35400610010	20	Q42080	0	平	8,456 10,584	676 729	9,132 11,313	7.4	42000	12,297 15,418	0.74	1.24	0.80	V43300	20.2 29.4	29.7 32.1
主	61	山口小郡秋穂線	35400610020	10	Q42090	0	平	11,201 (14,219)	736 (1,538)	11,937 (15,757)	6.2	42010	12,334 (16,034)	0.97	1.32	1.05	V43310	15.0 14.2	17.9 18.2
主	61	山口小郡秋穂線	35400610030	30	Q42100	0	平	14,121 (18,107)	1,026 (2,190)	15,147 (20,297)	6.8	42020	16,259 (20,324)	0.93	1.34	1.15	V43320	24.6 20.7	30.8 28.8
主	61	山口小郡秋穂線	35400610040	20	Q42110	0	平	12,318 15,662	911 1,031	13,229 16,693	6.9	42030	14,983 18,919	0.88	1.26	1.32	V43330	38.6 41.3	52.9 48.1
主	61	山口小郡秋穂線	35400610050	41	Q42120	0	平	11,109 (14,373)	1,280 (2,228)	12,389 (16,601)	10.3	42040	16,221 (20,276)	0.76	1.34	1.21	V43340	38.1 42.2	43.8 46.9
主	61	山口小郡秋穂線	35400610060	16												0.57	V43350	36.1 48.1	39.1 49.4
主	61	山口小郡秋穂線	35400610070	31												0.57	V43360	49.9 47.8	48.9 48.6
主	61	山口小郡秋穂線	35400610080	40	Q42130	0	平	3,985 (4,834)	224 (427)	4,209 (5,261)	5.3	42050	4,527 (5,659)	0.93	1.25	0.57	V43370	49.3 46.7	49.9 47.6
主	62	山口旭線	35400620010	7												0.14	V43380	18.6 14.9	19.2 16.5
主	62	山口旭線	35400620020	3												0.33	V43383	12.0 29.7	11.3 27.8
主	62	山口旭線	35400620030	79	Q42140	0	平	659 (769)	2 (24)	661 (793)	0.3	42060	925 (1,147)	0.71	1.20	0.10	V43386	43.4 42.0	42.0 41.0
主	62	山口旭線	35400620040	42	◆◇											0.10	V43390	57.3 61.9	54.6 56.5
主	63	下松田布施線	35400630010	12	Q42150	0	平	9,441 11,763	908 1,053	10,349 12,816	8.8	42070	10,442 12,836	0.99	1.24	0.37	V43400	21.1 16.8	22.5 20.2
主	63	下松田布施線	35400630020	12	Q42160	0	平	15,848 (20,357)	1,646 (2,910)	17,494 (23,267)	9.4	42080	13,685 (17,106)	1.28	1.33	1.29	V43410	25.0 31.8	31.5 34.6
主	63	下松田布施線	35400630030	23	Q42170	0	平	11,069 (14,305)	1,765 (2,636)	12,834 (16,941)	13.8	42090	13,201 (16,501)	0.97	1.32	1.30	V43415	29.8 39.4	40.2 43.4
主	63	下松田布施線	35400630040	27												0.73	V43420	37.0 39.7	40.7 49.1
主	63	下松田布施線	35400630050	6	Q42180	0	平	3,910 4,956	347 451	4,257 5,407	8.2	42100	6,376 7,908	0.67	1.27	0.84	V43425	34.6 24.8	39.3 32.0

◆の区間は、歩行者類調査結果一覽表(平日)のデータあり
◇の区間は、歩行者類調査結果一覽表(休日)のデータあり

道路種別	路線番号	路線名	交通調査基本区間番号	区間延長 (0.1km)	交通調査単位区間番号	個別調査観測値活用 (0:なし 1:あり)	観測区分	平日自動車交通量 (台)			大型車混入率	平成22年度調査		伸び率 [A/B]	昼夜率	混雑度	旅行速度調査単位区間番号	平日旅行速度 (km/h)	
								(上段=12h、下段=24h、()書きは推計)	計 [A]	調査単位区間番号		自動車類交通量 [B]	混雑時					非混雑時	
																			小型車類
主	63	下松田布施線 周南市大内	35400630060	28	Q42190	0	平	10,134	891	11,025	8.1	42110	11,860	0.93	1.25	1.29	V43430	36.6 42.0	45.6 48.0
主	63	下松田布施線	35400630070	9				12,757	1,067	13,824			(14,825)			1.11	V43435	44.3 16.6	48.1 40.3
主	63	下松田布施線	35400630080	5												0.79	V43440	22.8 21.9	29.6 32.2
主	63	下松田布施線	35400630090	22												0.79	V43450	34.6 41.4	39.0 44.9
主	63	下松田布施線 光市大字東荷字新市	35400630100	28	Q42200	0	平	6,482	684	7,166	9.5	42120	6,770	1.06	1.27	0.79	V43460	48.2 48.0	49.3 45.5
主	63	下松田布施線	35400630110	3	◆											0.53	V43470	29.7 44.2	32.1 44.9
主	63	下松田布施線	35400630120	7												0.53	V43480	50.2 54.9	50.1 54.1
主	63	下松田布施線	35400630130	6												0.53	V43490	58.3 55.2	57.6 53.6
主	63	下松田布施線	35400630140	17												0.54	V43495	58.1 59.5	57.3 58.2
主	63	下松田布施線	35400630150	3												0.54	V43500	55.2 56.4	58.2 56.7
主	63	下松田布施線 熊毛郡田布施町大字宿井	35400630160	29	Q42210	0	平	4,241	303	4,544	6.7	42130	5,395	0.84	1.22	0.53	V43510	45.4 40.0	48.0 42.8
主	64	萩三隅線 萩市橋本町63-1	35400640010	13	Q42220	0	平	8,282	469	8,751	5.4	42140	8,117	1.08	1.17	0.87	V43520	24.1 29.3	30.1 31.3
主	64	萩三隅線 萩市椿4082-1	35400640020	21	Q42230	0	平	3,977	378	4,355	8.7	42150	5,041	0.86	1.25	0.59	V43530	41.2 39.2	41.7 41.9
主	64	萩三隅線	35400640030	83	Q42240	0	非	(598)	(54)	(652)	8.3	42160	642	1.02	1.19	0.14	V43540	29.8 29.8	29.8 29.8
主	64	萩三隅線	35400640040	9				(703)	(73)	(776)			(796)			0.09	V43550	38.1 39.3	38.1 39.3
主	64	萩三隅線	35400640050	38												1.15		38.1 39.3	38.1 39.3
主	64	萩三隅線	35400640060	56												0.10	V43560	34.5 34.5	34.5 34.5
主	65	山陽豊田線	35400650010	40	Q42250	0	非	(1,762)	(183)	(1,945)	9.4	42170	1,779	1.09	1.31	0.30	V43570	52.2 54.1	53.0 59.0
主	65	山陽豊田線	35400650020	8				(2,217)	(331)	(2,548)			(2,224)			0.26	V43575	59.2 57.2	61.7 61.3
主	65	山陽豊田線	35400650030	21												0.26	V43580	60.5 40.1	61.7 54.0
主	65	山陽豊田線	35400650050	17												0.24	V43590	58.5 63.6	58.8 62.2
主	65	山陽豊田線	35400650060	2												0.24	V43600	63.5 64.8	64.0 60.3
主	65	山陽豊田線 美祿市西厚保町長尾	35400650070	32	Q42260	0	平	1,513	134	1,647	8.1	42180	1,454	1.13	1.29	0.24	V43610	63.2 65.2	62.9 62.4
主	65	山陽豊田線	35400650080	4	◆◇			(1,877)	(248)	(2,125)			(1,818)			0.24	V43620	59.8 51.6	58.4 58.4
主	65	山陽豊田線	35400650090	11												0.27	V43625	63.9 64.6	62.3 66.1
主	65	山陽豊田線	35400650100	30												0.14	V43630	64.3 61.1	62.3 62.8
主	65	山陽豊田線 下関市豊田町日野	35400650110	12	Q42270	0	平	920	103	1,023	10.1	42190	(1,219)	0.84	1.30	0.14	V43640	60.2 45.0	56.4 47.0
主	65	山陽豊田線 下関市豊田町矢田	35400650150	16	Q42280	0	平	1,541	86	1,627	5.3					0.30	V43650	34.5 30.7	35.8 33.2
主	66	長門油谷線	35400660010	67	Q42290	0	非	(957)	(74)	(1,031)	7.2	42210	929	1.11	1.20	0.14	V43660	42.0 43.0	42.0 43.0
主	66	長門油谷線 長門市油谷後畑大畠	35400660020	137	Q42300	0	平	193	7	200	3.5	42220	166	1.20	1.14	0.04	V43670	32.4 32.4	32.4 32.4
主	66	長門油谷線 長門市油谷角山	35400660030	49	Q42310	0	平	1,283	98	1,381	7.1	42230	(1,390)	0.99	1.29	0.24	V43680	54.2 50.7	54.9 52.4
主	67	萩川上線 萩市橋東2912-1	35400670010	17	Q42320	0	平	6,462	420	6,882	6.1	42240	7,353	0.94	1.27	0.67	V43690	33.6 36.6	21.3 12.0
主	67	萩川上線 萩市橋東826-15	35400670030	66	Q42330	0	平	2,056	98	2,154	4.5	42250	2,727	0.79	1.28	0.30	V43700	43.4 42.7	43.4 42.7
主	67	萩川上線 萩市川上後場	35400670040	19	Q42340	0	平	1,161	97	1,258	7.7	42260	(1,327)	0.95	1.29	0.22	V43710	59.4 60.0	57.9 54.1
主	67	萩川上線	35400670050	60	◆			(1,432)	(191)	(1,623)			(1,645)			0.22	V43720	45.3 45.2	45.3 45.2

◆の区間は、歩行者類調査結果一覧表(平日)のデータあり
◇の区間は、歩行者類調査結果一覧表(休日)のデータあり

道路種別	路線番号	路線名	交通調査基本 区間番号	区間延長 (0.1km)	交通量 調査単位 区間番号	個別 調査 活用 (0:なし 1:あり)	観測 区分	平日自動車類交通量(台)			大型 車混入 率	平成22年度調査		伸 び 率 [A/B]	昼 夜 率	混 雑 度	旅行速度 調査単位 区間番号	平日旅行速度(km/h)	
								小型車類	大型車類	計【A】		調査単位 区間番号	自動車類 交通量 【B】					(上段=上り、下段=下り)	
																		混雑時	非混雑時
主	68	光日積線 光市大字三輪学共栄	35400680010	29	Q42350	0	平	4,658 (5,665)	260 (483)	4,918 (6,148)	5.3	42270 (6,441)	5,153 (6,441)	0.95	1.25	0.61	V43730	45.2 41.5	41.5 40.9
主	68	光日積線 光市大字三輪	35400680030	22	Q42520	0	平	1,749 (2,168)	95 (229)	1,844 (2,397)	5.2	42280 (2,316)	1,853 (2,316)	1.00	1.30	0.36	V43740	38.2 38.9	40.5 40.2
主	68	光日積線	35400680050	25	Q42360	0	非	(2,382) (2,918)	(110) (247)	(2,492) (3,165)	4.4	42290 (3,119)	2,495 (3,119)	1.00	1.27	0.33	V43750	57.8 56.7	56.7 57.2
主	68	光日積線	35400680060	10												0.86	V43760	43.1 45.7	43.1 45.7
主	68	光日積線 光市大字塩田	35400680070	14	Q42370	0	平	205 (244)	2 (13)	207 (257)	1.0	42300 (1,241)	(1,001) (1,241)	0.21	1.24	0.86	V43770	33.0 33.2	33.0 33.2
主	68	光日積線	35400680080	7												0.86	V43775	42.9 34.9	42.9 34.9
主	68	光日積線	35400680090	10												0.86	V43780	27.2 30.7	27.2 30.7
主	68	光日積線	35400680110	36												0.91	V43790	33.8 33.8	33.8 33.8
主	68	光日積線	35400680120	2												0.23	V43800	15.8 21.2	15.8 17.9
主	68	光日積線 柳井市伊藤字長野	35400680130	32	Q42380	0	平	172 (197)	19 (21)	191 (218)	9.9	42310 (260)	208 (260)	0.92	1.14	0.23	V43805	34.6 34.6	34.6 34.6
主	68	光日積線	35400680140	18												0.23	V43810	28.0 28.0	28.0 28.0
主	68	光日積線	35400680150	6												0.23	V43815	31.2 28.1	34.6 30.9
主	69	徳山本郷線 周南市大字須万	35400690010	29	Q42390	0	平	118 (136)	160 (161)	278 (297)	57.6	42320 (128)	102 (128)	2.73	1.07	0.77	V43820	34.9 34.9	34.9 34.9
主	69	徳山本郷線	35400690020	75	Q42400	0	非	(80) (86)	(6) (6)	(86) (92)	7.0	42330 (107)	86 (107)	1.00	1.07	0.01	V43830	32.1 32.1	32.1 32.1
主	69	徳山本郷線 岩国市美川町小川	35400690040	72	Q42410	0	平	731 851	81 93	812 944	10.0	42340 1,017	878 1,017	0.92	1.16	0.11	V43840	51.6 41.5	49.0 48.3
主	70	柳井玖珂線 柳井市古開作字瀬戸側	35400700010	11	Q42420	0	平	10,495 (13,202)	516 (1,222)	11,011 (14,424)	4.7	42350 (14,647)	11,533 (14,647)	0.95	1.31	1.17	V43850	20.6 20.6	21.2 20.7
主	70	柳井玖珂線 柳井市伊藤字宮ヶ原	35400700030	51	Q42430	0	平	4,341 5,280	386 479	4,727 5,769	8.2	42360 7,197	5,893 7,197	0.80	1.22	0.61	V43860	58.1 58.2	58.3 57.7
主	70	柳井玖珂線	35400700040	1												0.61	V43870	54.6 58.4	57.6 57.9
主	70	柳井玖珂線	35400700050	23												0.61	V43880	46.8 51.1	49.9 52.8
主	70	柳井玖珂線	35400700060	11												0.64	V43885	58.1 58.8	57.4 57.6
主	70	柳井玖珂線 岩国市周東町相生下南	35400700070	21	Q42440	0	平	4,751 (5,897)	621 (872)	5,372 (6,769)	11.6	42370 (7,479)	5,983 (7,479)	0.90	1.26	0.71	V43890	57.6 55.7	57.7 56.8
主	70	柳井玖珂線	35400700080	10												0.83	V43900	50.9 42.3	54.0 44.1
主	70	柳井玖珂線	35400700090	5												0.83	V43910	30.1 26.2	33.2 29.4
主	70	柳井玖珂線 岩国市玖珂町新市	35400700100	18	Q42450	0	平	7,188 (8,926)	641 (1,017)	7,829 (9,943)	8.2	42380 (10,154)	8,123 (10,154)	0.96	1.27	0.83	V43920	29.7 30.8	31.1 31.7
主	71	小野田山陽線 山陽小野田市くし山	35400710010	18	Q42460	0	平	13,759 17,275	1,188 1,473	14,947 18,748	7.9	42390 19,239	15,384 19,239	0.97	1.25	1.88	V43930	14.9 23.7	19.7 29.2
主	71	小野田山陽線	35400710020	9												0.59	V43933	56.0 35.6	58.2 50.3
主	71	小野田山陽線 山陽小野田市千崎	35400710030	21	Q42470	0	平	12,680 (16,094)	823 (1,730)	13,503 (17,824)	6.1	42400 (16,292)	12,828 (16,292)	1.05	1.32	1.48	V43936	49.8 38.7	52.6 46.5
主	72	柳井上関線 柳井スタジアム前交差点	35400720010	3	Q42480	1	平	(5,427) (6,499)	(537) (598)	(5,964) (7,097)	9.0	42410 (8,191)	6,301 (8,191)	0.95	1.19	0.57	V43940	16.7 41.5	18.8 42.2
主	72	柳井上関線 柳井市伊保庄黒島上	35400720020	42	Q42490	0	平	5,772 (7,048)	228 (512)	6,000 (7,560)	3.8	42420 (8,466)	6,666 (8,466)	0.90	1.26	0.67	V43950	49.2 49.0	50.6 50.7
主	72	柳井上関線 柳井市阿月字宇積	35400720030	47	Q42500	0	平	2,363 (2,887)	91 (230)	2,454 (3,117)	3.7	42430 (3,268)	2,614 (3,268)	0.94	1.27	0.38	V43960	53.9 53.2	54.4 53.5
主	72	柳井上関線 柳井市阿月相の浦下	35400720040	69	Q42510	0	平	255 (290)	20 (24)	275 (314)	7.3	42440 (405)	(327) (405)	0.84	1.14	0.04	V43970	41.3 37.3	41.3 37.3
主	72	柳井上関線	35400720050	46												0.05		32.8 37.3	32.8 37.3

◆の区間は、歩行者類調査結果一覧表(平日)のデータあり
◇の区間は、歩行者類調査結果一覧表(休日)のデータあり

一 般 県 道

道路種別	路線番号	路線名	交通調査基本 区間番号	区間延長 (0.1km)	交通調査 調査単位 区間番号	個別 調査 観測値 活用 (0:なし 1:あり)	観測 区分	平日自動車類交通量(台)			大型 車 混入 率	平成22年度調査		伸 び 率 [A/B]	昼 夜 率	混 雑 度	旅行速度 調査単位 区間番号	平日旅行速度 (km/h)	
								(上段=12h、下段=24h、○書きは推計)				調査単位 区間番号	自動車類 交通量 [B]					(上段=上り、下段=下り)	
								小型車類	大型車類	計 [A]								混雑時	非混雑時
—	101	高山久賀港線	35601010010	71	Q60010	0	非	(792) (926)	(41) (65)	(833) (991)	4.9	60010	737 (914)	1.13	1.19	0.58	V60010	26.6 26.6	26.6 26.6
—	103	大島橋線	35400040060	2												0.25	V60020	18.2 26.4	22.0 38.4
—	103	大島橋線 大島郡周防大島町小松園木田	35601030010	58	Q60020	0	平 12h	1,560 (1,907)	64 (155)	1,624 (2,062)	3.9	60020	(2,566) (3,208)	0.63	1.27	0.25	V60030	38.9 38.4	38.9 38.4
—	103	大島橋線	35601030020	28												0.25	V60040	40.0 41.0	40.0 41.0
—	103	大島橋線	35601030070	9	Q60021	0	不					60040					V60070	— —	— —
—	103	大島橋線	35601030030	35								60030					V60050	— —	— —
—	103	大島橋線	35601030050	34	Q60022	0	非					60030					V60060	35.0 35.0	35.0 35.0
—	104	飯山公園線	35601040010	23	Q60030	0	非	(653) (764)	(37) (57)	(690) (821)	5.3	60050	(679) (842)	1.02	1.19	0.45	V60080	24.5 24.5	24.5 24.5
—	106	文珠山公園線 大島郡周防大島町東三浦横田	35601060010	45	Q60040	0	平 12h	638 (749)	47 (66)	685 (815)	6.9	60060	(606) (751)	1.13	1.19	0.40	V60090	27.1 27.1	27.1 27.1
—	108	地家室白木港線	35601080010	35	Q60050	0	非	(330) (380)	(34) (39)	(364) (419)	9.3	60070	(350) (434)	1.04	1.15	0.40	V60100	34.9 35.8	34.9 35.8
—	108	地家室白木港線	35601080030	18	Q60060	0	非	(912) (1,073)	(51) (83)	(963) (1,156)	5.3	60080	(869) (1,086)	1.11	1.20	0.12	V60110	40.9 40.6	40.9 40.6
—	109	白木山線	35601090010	52	Q60070	0	非	(653) (764)	(37) (57)	(690) (821)	5.3	60090	(679) (842)	1.02	1.19	1.12	V60120	24.9 24.9	24.9 24.9
—	110	岩国錦帯橋空港線 岩国市昭和町三丁目	35601100010	20	Q60080	0	平 12h	5,083 (6,306)	666 (938)	5,749 (7,244)	11.6				1.26	0.50	V60130	17.7 19.8	19.3 21.9
—	110	岩国錦帯橋空港線 岩国市旭町二丁目	35601100020	3	Q60090	0	平 12h	5,213 (6,596)	1,269 (1,571)	6,482 (8,167)	19.6				1.26	0.76	V60135	10.0 30.2	12.5 27.3
—	111	岩国美和線 岩国市美和町長谷	35601110010	80	Q60100	0	平 12h	1,510 (1,861)	52 (154)	1,562 (2,015)	3.3	60100	(2,022) (2,507)	0.77	1.29	0.22	V60140	45.5 45.9	46.1 45.6
—	111	岩国美和線	35601110020	14												0.22	V60150	53.4 53.1	56.8 53.9
—	111	岩国美和線	35601110030	9												0.22	V60160	57.6 54.7	56.8 53.3
—	111	岩国美和線 岩国市美和町洪前	35601110040	28	Q60110	0	平 12h	3,373 (4,105)	236 (406)	3,609 (4,511)	6.5	60110	3,736 (4,633)	0.97	1.25	0.57	V60170	51.8 52.9	51.1 51.6
—	112	藤生停車場錦帯橋線 岩国市岩国一丁目2番	35601120010	13	Q60120	0	平 12h	5,935 (7,242)	203 (492)	6,138 (7,734)	3.3	60120	5,803 (7,544)	1.06	1.26	0.64	V60180	13.7 18.6	17.6 20.0
—	112	藤生停車場錦帯橋線	35601120020	4												0.64	V60185	32.4 35.4	34.0 42.5
—	112	藤生停車場錦帯橋線	35601120040	0	Q60130	0	非	(1,150) (1,403)	(61) (147)	(1,211) (1,550)	5.0	60130	(1,086) (1,379)	1.12	1.28	1.17	V60190	7.8 5.8	6.2 4.3
—	112	藤生停車場錦帯橋線	35601120050	3												1.17	V60200	20.0 20.0	20.0 20.0
—	112	藤生停車場錦帯橋線 岩国市海士路二丁目3番3番	35601120070	5	Q60140	0	平 12h	7,761 (9,675)	457 (926)	8,218 (10,601)	5.6	60140	9,265 (11,581)	0.89	1.29	0.72	V60210	11.2 25.4	17.7 28.1
—	112	藤生停車場錦帯橋線 岩国市平田六丁目	35601120090	35	Q60150	0	平 12h	7,759 (9,580)	182 (584)	7,941 (10,164)	2.3	60150	8,272 (10,257)	0.96	1.28	0.86	V60220	48.5 55.6	49.4 57.2
—	113	南岩国停車場磯崎線 岩国市山手町一丁目	35601130020	8	Q60160	0	平 12h	8,728 (10,680)	109 (543)	8,837 (11,223)	1.2	60160	7,082 (9,207)	1.25	1.27	0.82	V60230	13.7 12.3	16.4 13.9
—	113	南岩国停車場磯崎線 岩国市門前町一丁目6-2-8	35601130040	8	Q60170	0	平 12h	6,892 (8,482)	300 (652)	7,192 (9,134)	4.2				1.27	0.74	V60240	11.5 22.2	25.4 29.2
—	113	南岩国停車場磯崎線	35601130050	2												0.74	V60250	16.0 7.7	20.1 8.8
—	114	新岩国停車場線	35601140010	8												0.40	V60260	37.8 30.4	37.1 35.0
—	114	新岩国停車場線 岩国市横山三丁目	35601140030	41	Q60180	0	平 12h	3,694 (4,458)	74 (252)	3,768 (4,710)	2.0	60170	3,876 (4,845)	0.97	1.25	0.43	V60270	41.7 44.2	44.0 46.4
—	115	通津周東線 岩国市通津	35601150010	125	Q60190	0	平 12h	789 (957)	19 (77)	808 (1,034)	2.4	60180	(1,149) (1,425)	0.70	1.28	0.37	V60280	28.3 28.3	28.3 28.3
—	115	通津周東線	35601150030	25	Q60200	0	非	(670) (790)	(76) (98)	(746) (888)	10.2	60190	732 (915)	1.02	1.19	0.11	V60290	41.3 33.7	43.3 43.8
—	115	通津周東線	35601150050	16												0.59	V60300	35.0 49.2	37.0 48.6
—	115	通津周東線 岩国市周東町上久原下久宗	35601150060	10	Q60210	0	平 12h	4,826 (5,908)	457 (696)	5,283 (6,604)	8.7	60200	5,183 (6,479)	1.02	1.25	0.59	V60310	47.8 41.3	44.0 42.9
—	116	大竹美和線 岩国市美和町岸根	35601160010	20	Q60220	0	平 24h	1,921 2,252	138 199	2,059 2,451	6.7	60210	2,183 (2,729)	0.94	1.19	0.35	V60320	56.2 58.0	52.0 55.0
—	116	大竹美和線	35601160020	19												0.35	V60330	54.5 54.3	57.4 56.5

◆の区間は、歩行者類調査結果一覧表(平日)のデータあり
◇の区間は、歩行者類調査結果一覧表(休日)のデータあり

道路種別	路線番号	路線名	交通調査基本 区間番号	区間延長 (0.1km)	交通量 調査単位 区間番号	個別 調査 観測値 活用 (0:なし 1:あり)	観測 区分	平日自動車類交通量(台)			大型 車 混入 率	平成22年度調査		伸 び 率 [A/B]	昼 夜 率	混 雑 度	旅行速度 調査単位 区間番号	平日旅行速度 (km/h)	
								(上段=12h、下段=24h、○書きは推計)				調査単位 区間番号	自動車類 交通量 [B]					(上段=上り、下段=下り)	
								小型車類	大型車類	計 [A]								混雑時	非混雑時
—	117	乙瀬小方線	35601170010	0	Q60230	0	非	(1,147) (1,399)	(60) (146)	(1,207) (1,545)	5.0	60220	(1,084) (1,355)	1.11	1.28	2.04	V60340	20.2 23.4	18.5 23.0
—	118	南岩国尾津線 岩国市愛宕町一丁目	35601180490	14	Q60240	0	平 12h	4,001 (4,860)	225 (423)	4,226 (5,283)	5.3				1.25	0.46	V60350	27.6 32.6	29.3 36.1
—	119	佐伯錦線	35601190010	31	Q60250	0	非	(141) (161)	(8) (9)	(149) (170)	5.1	60230	(163) (202)	0.91	1.14	0.27	V60360	31.9 32.8	31.9 32.8
—	119	佐伯錦線	35601190020	28											0.27	V60365	23.4 30.5	23.4 30.5	
—	120	須川六日市線	35601200010	25	Q60260	0	非	(1,087) (1,308)	(57) (122)	(1,144) (1,430)	5.0	60240	(1,051) (1,303)	1.09	1.25	2.90	V60370	23.7 23.7	23.7 23.7
—	121	羅漢山公園宇佐郷線	35601210010	14	Q60270	0	非	(653) (764)	(37) (57)	(690) (821)	5.3	60250	(679) (842)	1.02	1.19	0.10	V60380	33.6 33.6	33.6 33.6
—	122	大竹和木線	35601220010	6	Q60280	0	非	(5,171) (6,275)	(227) (473)	(5,398) (6,748)	4.2	60260	(5,483) (7,128)	0.98	1.25	0.93	V60390	29.6 25.6	27.2 24.4
—	123	柿木山口線	35601230010	62	Q60290	0	非	(8) (8)	(4) (4)	(12) (12)	30.8	60270	13 (16)	0.92	1.00	0.06	V60400	32.8 32.8	32.8 32.8
—	123	柿木山口線	35601230030	56	Q60300	0	非	(342) (402)	(57) (65)	(399) (467)	14.3	60280	(422) (523)	0.95	1.17	0.55	V60410	43.3 46.1	43.3 46.1
—	123	柿木山口線	35601230050	58	Q60310	0	非	(128) (142)	(5) (6)	(133) (146)	3.9	60290	(141) (175)	0.94	1.11	0.68	V60420	35.6 35.6	35.6 35.6
—	123	柿木山口線 山口市仁保上郷字大向	35601230060	16	Q60320	0	平 12h	306 (350)	11 (15)	317 (365)	3.5	60300	335 (415)	0.95	1.15	0.04	V60430	47.4 48.0	47.4 48.0
—	123	柿木山口線	35601230070	54											0.04	V60440	53.0 53.0	53.0 53.0	
—	124	津和野須佐線 萩市大字弥富中河内	35601240010	45	Q60330	0	平 24h	73 75	6 6	79 81	7.6	60310	112 (139)	0.71	1.03	0.08	V60450	34.0 34.0	34.0 34.0
—	124	津和野須佐線	35601240020	50	Q60340	0	非	(389) (402)	(52) (52)	(441) (454)	11.7	60320	(625) (775)	0.71	1.03	0.06	V60460	46.2 46.2	46.2 46.2
—	124	津和野須佐線	35601240040	15	Q60350	0	非	(727) (750)	(38) (38)	(765) (788)	5.0	60330	(1,084) (1,355)	0.71	1.03	1.85	V60470	58.1 58.1	58.1 58.1
—	130	本郷周東線	35601300010	82	Q60360	0	非	(445) (515)	(28) (38)	(473) (553)	6.0	60340	(460) (575)	1.03	1.17	0.41	V60480	26.1 26.1	26.1 26.1
—	130	本郷周東線	35601300030	30											0.07	V60490	52.8 52.6	52.7 50.5	
—	130	本郷周東線	35601300050	112	Q60370	0	非	(304) (346)	(27) (31)	(331) (377)	8.3	60350	325 (403)	1.02	1.14	0.88	V60500	32.8 32.8	32.8 32.8
—	131	本郷五味線	35601310010	107	Q60380	0	非	(101) (111)	(13) (13)	(114) (124)	11.6	60360	121 (150)	0.94	1.09	0.08	V60510	29.0 29.0	29.0 29.0
—	133	根笠周東線	35601330010	135	Q60390	0	非	(47) (52)	(10) (10)	(57) (62)	17.2	60370	(54) (67)	1.06	1.08	0.61	V60520	24.4 24.4	24.4 24.4
—	134	秋掛錦線	35601340010	116	Q60400	0	非	(44) (49)	(16) (16)	(60) (65)	26.8	60380	56 (69)	1.07	1.08	0.73	V60530	24.1 24.1	24.1 24.1
—	134	秋掛錦線	35601340030	4	Q60410	0	非	(97) (107)	(9) (9)	(106) (116)	8.5	60390	(109) (135)	0.97	1.09	0.52	V60540	24.2 22.8	24.2 22.8
—	134	秋掛錦線	35601340040	78											0.52		24.2 24.2	24.2 24.2	
—	134	秋掛錦線	35601340060	16	Q60420	0	不					60400				V60550	— —	— —	
—	134	秋掛錦線	35601340080	20	Q60430	0	非	(97) (107)	(9) (9)	(106) (116)	8.5	60410	(109) (135)	0.97	1.09	0.52	V60560	40.0 40.0	40.0 40.0
—	135	北中山岩国線	35601350010	22	Q60440	0	非	(97) (107)	(9) (9)	(106) (116)	8.5	60420	(109) (135)	0.97	1.09	0.52	V60570	29.3 29.3	29.3 29.3
—	135	北中山岩国線	35601350030	20	Q60450	0	不					60430				V60580	— —	— —	
—	135	北中山岩国線	35601350050	139	Q60460	0	非	(361) (421)	(39) (47)	(400) (468)	9.7	60440	392 (490)	1.02	1.17	0.26	V60590	40.0 40.0	40.0 40.0
—	135	北中山岩国線	35601350060	1											0.26		40.0 40.0	40.0 40.0	
—	135	北中山岩国線 岩国市美和町大根川	35601350080	17	Q60470	0	平 12h	186 (220)	18 (25)	204 (245)	8.8	60450	(869) (1,086)	0.23	1.20	0.03	V60600	47.1 47.1	47.1 47.1
—	135	北中山岩国線	35601350100	78	Q60480	0	不					60460				V60610	— —	— —	
—	135	北中山岩国線	35601350120	22	Q60490	0	非	(722) (850)	(71) (94)	(793) (944)	9.0	60470	746 (933)	1.06	1.19	0.41	V60620	44.0 44.0	44.0 44.0
—	135	北中山岩国線	35601350130	51											0.41	V60630	42.3 42.3	42.3 42.3	

◆の区間は、歩行者類調査結果一覧表(平日)のデータあり
◇の区間は、歩行者類調査結果一覧表(休日)のデータあり

道路種別	路線番号	路線名	交通調査基本 区間番号	区間延長 (0.1km)	交通量 調査単位 区間番号	個別 調査 観測値 活用 (0:なし 1:あり)	観測 区分	平日自動車交通量 (台)			大型 車混入 率	平成22年度調査		伸 び 率 [A/B]	昼 夜 率	混 雑 度	旅行速度 調査単位 区間番号	平日旅行速度 (km/h)	
								(上段=12h、下段=24h、○書きは推計)				調査単位 区間番号	自動車類 交通量 [B]					混雑時	非混雑時
								小型車類	大型車類	計 [A]									
—	135	北中山岩国線	35601350150	30												0.70	V60640	25.5 22.9	32.4 30.0
—	135	北中山岩国線 玖珂郡和木町和木一丁目2-1	35601350160	6	◆	0	平	4,963 (6,079)	493 (741)	5,456 (6,820)	9.0	60480	5,135 (6,419)	1.06	1.25	0.70	V60650	33.3 29.2	34.6 34.3
—	135	北中山岩国線	35601350170	3												0.70	V60660	28.9 6.9	35.5 8.4
—	136	上久原藤生停車場線 岩国市周東町上久原中久宗	35601360010	19	◆	0	平	1,026 (1,265)	68 (157)	1,094 (1,422)	6.2	60490	(1,162) (1,453)	0.94	1.30	0.16	V60670	44.1 43.0	44.1 42.6
—	136	上久原藤生停車場線 岩国市玖珂町瀬田	35601360030	16	◆	0	平	3,280 (4,016)	338 (507)	3,618 (4,523)	9.3	60500	3,838 (4,759)	0.94	1.25	0.46	V60680	35.2 50.4	38.7 51.4
—	136	上久原藤生停車場線 岩国市玖珂町野口下	35601360050	16	◆	0	平	3,058 (3,695)	93 (244)	3,151 (3,939)	3.0	60510	3,156 (3,913)	1.00	1.25	0.61	V60690	30.6 30.9	30.6 30.9
—	136	上久原藤生停車場線	35601360060	138		0	非	(140) (160)	(9) (10)	(149) (170)	6.1	60520	164 (203)	0.91	1.14	0.03	V60695	25.8 25.8	25.8 25.8
—	137	玖珂停車場線	35601370010	3		0	非	(914) (1,075)	(51) (83)	(965) (1,158)	5.3	60530	(871) (1,106)	1.11	1.20	0.16	V60700	23.7 20.0	34.3 29.5
—	138	周東田布施線	35601380010	44		0	非	(71) (75)	(3) (3)	(74) (78)	3.8	60540	(74) (92)	1.00	1.05	0.09	V60710	36.2 36.2	36.2 36.2
—	138	周東田布施線	35601380030	2		0	非	(598) (699)	(28) (46)	(626) (745)	4.4	60550	(617) (765)	1.01	1.19	0.12	V60720	32.7 32.7	32.7 32.7
—	138	周東田布施線	35601380040	26											0.27		32.7 32.7	32.7 32.7	
—	138	周東田布施線	35601380050	12											0.96		32.7 32.7	32.7 32.7	
—	138	周東田布施線	35601380060	4											0.38		32.7 32.7	32.7 32.7	
—	138	周東田布施線 熊毛郡田布施町大字大波野字行久	35601380070	35	◆	0	平	1,597 (1,974)	92 (205)	1,689 (2,179)	5.4	60560	(2,077) (2,596)	0.81	1.29	0.24	V60730	51.8 52.1	51.7 50.7
—	139	三瀬川下松線	35601390010	0		0	非	(141) (161)	(8) (9)	(149) (170)	5.1	60570	(163) (202)	0.91	1.14	1.09	V60740	27.6 27.6	27.6 27.6
—	139	三瀬川下松線	35601390020	117											0.39		27.6 27.6	27.6 27.6	
—	139	三瀬川下松線	35601390040	33		0	非	(584) (679)	(31) (47)	(615) (726)	5.0	60580	603 (748)	1.02	1.18	0.11	V60750	43.9 32.9	44.0 48.2
—	139	三瀬川下松線	35601390050	13											0.35	V60755	38.1 37.3	39.6 39.8	
—	139	三瀬川下松線	35601390060	26											0.10	V60760	52.5 47.6	53.9 53.5	
—	140	瀬越下松線	35601400010	43		0	非	(20) (23)	(2) (2)	(22) (25)	6.9	60590	29 (36)	0.76	1.12	0.32	V60770	27.7 27.7	27.7 27.7
—	140	瀬越下松線	35601400020	10											0.01		27.7 27.7	27.7 27.7	
—	140	瀬越下松線 周南市八代	35601400030	41	◆	0	平	325 (371)	35 (39)	360 (410)	9.7	60600	279 (349)	1.29	1.14	0.06	V60780	27.4 30.4	27.4 30.4
—	140	瀬越下松線	35601400040	14		0	非	(607) (714)	(59) (79)	(666) (793)	8.9	60610	(655) (812)	1.02	1.19	0.13	V60790	43.2 50.4	40.4 40.0
—	140	瀬越下松線	35601400050	23											0.13	V60800	27.6 27.6	27.6 27.6	
—	140	瀬越下松線	35601400060	63											1.58		27.6 27.6	27.6 27.6	
—	140	瀬越下松線	35601400070	6											0.13	V60810	38.2 44.0	43.0 44.6	
—	140	瀬越下松線 下松市切山	35601400080	16	◆	0	平	3,162 (3,863)	305 (471)	3,467 (4,334)	8.8	60620	3,549 (4,472)	0.98	1.25	0.56	V60820	36.7 32.2	36.7 36.7
—	141	相生通津停車場線	35601410010	76		0	非	(108) (120)	(14) (15)	(122) (135)	11.7	60630	128 (159)	0.95	1.11	0.05	V60830	32.7 32.7	32.7 32.7
—	141	相生通津停車場線 岩国市長野	35601410020	24	◆	0	平	3,078 (3,759)	273 (430)	3,351 (4,189)	8.1	60640	(3,709) (4,636)	0.90	1.25	0.43	V60835	53.0 40.9	52.3 41.5
—	141	相生通津停車場線	35601410040	1		0	非	(932) (1,137)	(49) (119)	(981) (1,256)	5.0	60650	(1,086) (1,379)	0.90	1.28	0.26	V60840	3.5 7.5	3.7 10.2
—	142	久杉高水停車場線	35601420010	15		0	非	(413) (484)	(36) (46)	(449) (530)	8.1	60660	(436) (541)	1.03	1.18	0.09	V60850	57.3 52.5	57.4 53.7
—	142	久杉高水停車場線	35601420020	1											0.09	V60860	31.7 32.2	28.7 23.9	
—	142	久杉高水停車場線	35601420040	24		0	非	(528) (621)	(77) (93)	(605) (714)	12.8	60670	(590) (738)	1.03	1.18	0.10	V60870	37.3 44.3	40.1 47.0

◆の区間は、歩行者類調査結果一覧表(平日)のデータあり
◇の区間は、歩行者類調査結果一覧表(休日)のデータあり

道 路 種 別	路 線 番 号	路 線 名	交 通 調 査 基 本 区 間 番 号	区 間 延 長 (0.1km)	交 通 量 調 査 単 位 区 間 番 号	個 別 調 査 観 測 値 活 用 (0:なし 1:あり)	観 測 区 分	平 日 自 動 車 類 交 通 量 (台)			大 型 車 混 入 率	平 成 22 年 度 調 査		伸 び 率 【A/B】	昼 夜 率	混 雑 度	旅 行 速 度 調 査 単 位 区 間 番 号	平 日 旅 行 速 度 (km/h)	
								(上段=12h、下段=24h、○書きは推計)		調 査 単 位 区 間 番 号		自 動 車 類 交 通 量 【B】	(上段=上り、下段=下り)						
								小 型 車 類	大 型 車 類				計【A】					混 雑 時	非 混 雑 時
-	160	石城山公園線	35601600010	7	Q60910	0	非	(653)	(37)	(690)	5.3	60890	(679)	1.02	1.19	1.12	V61180	27.6	27.6
								(764)	(57)	(821)								(842)	27.6
-	160	石城山公園線	35601600020	32														27.6	27.6
-	161	岩田停車場線 光市岩田駅前	35601610010	1	Q60920	0	平	499	129	628	20.5	60900	660	0.95	1.19	0.12	V61190	11.8	10.9
								(600)	(147)	(747)								(838)	3.9
-	162	石城山光線	35601620010	3	Q60930	0	非	(261)	(18)	(279)	6.5	60910	276	1.01	1.14	0.46	V61200	24.8	24.8
								(297)	(21)	(318)								(342)	24.8
-	162	石城山光線	35601620020	0														24.8	24.8
-	162	石城山光線	35601620030	0														24.8	24.8
-	162	石城山光線	35601620040	21														24.8	24.8
-	162	石城山光線 熊毛郡田布施町宿井城南	35601620060	15	Q60940	0	平	767	53	820	6.5	60920	1,015	0.81	1.24	0.14	V61210	40.8	40.8
								(922)	(95)	(1,017)								(1,259)	37.5
-	162	石城山光線	35601620070	33	Q60950	0	非	(167)	(22)	(189)	11.4	60930	202	0.94	1.13	0.02	V61220	30.9	30.9
							(190)	(24)	(214)	(250)								30.9	30.9
-	162	石城山光線	35601620080	23	Q60960	0	非	(185)	(5)	(190)	2.5	60940	203	0.94	1.13	0.03	V61230	27.2	27.2
								(208)	(7)	(215)								(252)	27.2
-	162	石城山光線	35601620090	36														27.2	27.2
-	163	別府田布施停車場線 熊毛郡田布施町大字別府字中郷	35601630010	52	Q60970	0	平	440	21	461	4.6	60950	564	0.82	1.18	0.07	V61240	46.2	46.2
								(511)	(33)	(544)								(705)	46.2
-	163	別府田布施停車場線	35601630020	25														47.9	48.7
-	163	別府田布施停車場線	35601630030	3														47.2	47.4
-	163	別府田布施停車場線	35601630030	3														27.6	27.8
-	163	別府田布施停車場線	35601630040	2														22.1	25.2
-	163	別府田布施停車場線	35601630040	2														18.6	25.4
																		34.3	36.4
-	164	平生港田布施線 熊毛郡田布施町大字麻郷字助政	35601640010	22	Q60980	0	平	3,371	214	3,585	6.0	60960	3,365	1.07	1.25	0.43	V61280	42.5	42.0
								(4,090)	(391)	(4,481)								(4,274)	42.3
-	164	平生港田布施線	35601640030	11														41.4	39.7
																		39.0	37.5
-	165	大野南長迫線 熊毛郡平生町大野北	35601650010	22	Q60990	0	平	2,059	38	2,097	1.8	60970	2,074	1.01	1.29	0.34	V61300	48.2	48.3
								(2,527)	(178)	(2,705)								(2,634)	38.9
-	166	八代温見線	35601660010	12	Q61000	0	非	(325)	(34)	(359)	9.4	60980	(345)	1.04	1.15	0.44	V61310	27.7	38.6
								(374)	(39)	(413)								(428)	37.3
-	166	八代温見線	35601660020	28														34.0	34.0
																		33.0	33.0
-	167	高水停車場線	35601670010	4	Q61010	0	非	(914)	(51)	(965)	5.3	60990	(871)	1.11	1.20	0.15	V61320	27.4	29.4
								(1,075)	(83)	(1,158)								(1,106)	40.4
-	168	勝間停車場線	35601680010	1	Q61020	0	非	(914)	(51)	(965)	5.3	61000	(871)	1.11	1.20	0.14	V61330	26.7	24.5
							(1,075)	(83)	(1,158)	(1,106)								5.1	6.2
-	169	湯野山畑線	35601690010	32	Q61030	0	非	(99)	(9)	(108)	8.5	61010	(112)	0.96	1.09	0.22	V61340	32.8	32.8
								(109)	(9)	(118)								(140)	32.8
-	169	湯野山畑線	35601690020	59														32.8	32.8
-	170	給島榑ヶ浜停車場線 周南市大字大島	35601700010	99	Q61040	0	平	3,517	224	3,741	6.0	61020	3,736	1.00	1.25	0.42	V61350	45.1	45.1
								(4,275)	(401)	(4,676)								(4,745)	45.1
-	170	給島榑ヶ浜停車場線	35601700020	16	Q61050	0	平	11,450	1,603	13,053	12.3	61030	14,211	0.92	1.33	1.20	V61360	26.0	29.5
							(14,814)	(2,546)	(17,360)	(18,474)								23.4	31.1
-	172	徳山新南陽線 周南市権現町	35601720010	50	Q61060	0	平	9,818	2,001	11,819	16.9	61040	12,661	0.93	1.25	1.21	V61370	21.5	29.2
								12,566	2,183	14,749								15,463	24.0
-	172	徳山新南陽線	35601720020	36	Q61070	0	平	10,704	2,138	12,842	16.6	61050	15,687	0.82	1.34	1.82	V61380	28.4	35.6
							(14,101)	(3,107)	(17,208)	(20,393)								26.7	33.4
-	173	笠戸島線	35601730010	91	Q61080	0	非	(1,684)	(74)	(1,758)	4.2	61060	1,602	1.10	1.30	0.34	V61390	43.2	43.2
								(2,087)	(198)	(2,285)								(1,986)	43.2
-	173	笠戸島線	35601730020	13														43.2	43.2
																		43.2	43.2
-	174	笠戸島公園線 下松市大字豊井字洲鼻	35601740010	28	Q61090	0	平	2,719	203	2,922	6.9	61070	(3,572)	0.82	1.25	0.55	V61400	49.7	48.1
								(3,311)	(342)	(3,653)								(4,644)	34.1
-	176	周防花園停車場線	35601760010	2	Q61100	0	非	(1,150)	(61)	(1,211)	5.0	61080	(1,086)	1.12	1.28	0.12	V61410	18.2	22.0
							(1,403)	(147)	(1,550)	(1,379)								14.0	16.5
-	178	新南陽停車場線 周南市清水町二丁目	35601780010	1	Q61110	0	平	3,235	329	3,564	9.2	61090	4,014	0.89	1.25	0.49	V61420	15.8	15.8
								(3,957)	(498)	(4,455)								(5,218)	7.3
-	179	金峰徳山線	35601790010	53	Q61120	0	非	(281)	(30)	(311)	9.7	61100	308	1.01	1.14	0.26	V61430	35.6	35.6
								(321)	(34)	(355)								(382)	35.6
-	180	鹿野夜市線	35601800010	24	Q61130	0	非	(141)	(8)	(149)	5.6	61110	(164)	0.91	1.14	0.10	V61440	26.4	26.4
								(161)	(9)	(170)								(203)	26.7

◆の区間は、歩行者類調査結果一覧表(平日)のデータあり
◇の区間は、歩行者類調査結果一覧表(休日)のデータあり

道 路 種 別	路 線 番 号	路 線 名	交 通 調 査 基 本 区 間 番 号	区 間 延 長 (0.1km)	交 通 量 調 査 単 位 区 間 番 号	個 別 調 査 観 測 値 活 用 (0:なし 1:あり)	観 測 区 分	平 日 自 動 車 類 交 通 量 (台)			大 型 車 混 入 率	平 成 22 年 度 調 査		伸 び 率 【A/B】	昼 夜 率	混 雑 度	旅 行 速 度 調 査 単 位 区 間 番 号	平 日 旅 行 速 度 (km/h)	
								(上段=12h、下段=24h、○書きは推計)	調 査 単 位 区 間 番 号	自 動 車 類 交 通 量 【B】		混 雑 時	非 混 雑 時						
								小 型 車 類	大 型 車 類	計【A】									
	180	鹿野夜市線	35601800030	16											0.33	V61450	51.7	48.9	
	180	鹿野夜市線 周南市夜市	35601800040	58	◆	0	平	1,717 (2,138)	117 (246)	1,834 (2,384)	6.4	61120	(1,484) (1,855)	1.24	1.30	0.33	V61460	56.1	53.7
	183	中ノ関港新田線	35601830010	9											1.59	V61470	23.2	37.2	
	183	中ノ関港新田線 防府市大字田島	35601830020	29	◆	0	平	8,506 (10,721)	265 (857)	8,771 (11,578)	3.0	61130	12,701 (16,511)	0.69	1.32	1.59	V61480	27.0	32.0
	184	三田尻港徳地線	35400580120	6											0.78	V61490	40.7	44.7	
	184	三田尻港徳地線 防府市大字三田尻一丁目	35601840010	18	◆	0	平	6,412 (7,926)	436 (771)	6,848 (8,697)	6.4	61140	7,379 (9,593)	0.93	1.27	0.78	V61500	25.3	28.6
	184	三田尻港徳地線 防府市戎町一丁目	35601840020	5	◆	0	平	8,453 (10,461)	158 (647)	8,611 (11,108)	1.8	61150	9,901 (12,871)	0.87	1.29	0.84	V61510	12.3	12.0
	184	三田尻港徳地線 防府市宮市町	35601840040	13	◆	0	平	7,615 (9,357)	264 (649)	7,879 (10,006)	3.4	61160	7,182 (9,337)	1.10	1.27	0.72	V61520	17.6	20.9
	184	三田尻港徳地線 防府市大字東佐波令	35601840050	87	◆	0	平	4,885 (5,984)	275 (518)	5,160 (6,502)	5.3	61170	5,831 (7,230)	0.88	1.26	0.82	V61530	56.5	56.7
	184	三田尻港徳地線	35601840070	5											0.33	V61540	61.5	63.6	
	184	三田尻港徳地線 山口市徳地伊賀地船津	35601840080	67	◆	0	平	2,634 3,153	144 172	2,778 3,325	5.2	61180	3,387 4,093	0.82	1.20	0.40	V61545	55.6	54.3
	185	防府停車場向島線	35601850010	5											1.32	V61550	18.7	20.4	
	185	防府停車場向島線 防府市大字華浦二丁目	35601850020	22	◆	0	平	13,572 (17,095)	363 (1,299)	13,935 (18,394)	2.6	61190	12,863 (16,722)	1.08	1.32	1.32	V61560	23.4	26.2
	185	防府停車場向島線 防府市大字新田	35601850030	12	◆	0	平	10,357 (12,893)	476 (1,082)	10,833 (13,975)	4.4	61200	9,485 (11,856)	1.14	1.29	1.03	V61570	19.8	27.5
	185	防府停車場向島線	35601850050	38											0.91	V61580	35.1	35.1	
	186	防府停車場大藪線	35601860010	3	◆◇	0	平	11,034 (13,762)	304 (977)	11,338 (14,739)	2.7	61210	11,102 (14,433)	1.02	1.30	0.62	V61590	10.7	13.1
	187	高井大道停車場線 防府市開出西町2-3-7	35601870010	29	◆◇	0	平	13,744 (17,575)	739 (1,832)	14,483 (19,407)	5.1	61220	15,388 (20,004)	0.94	1.34	0.76	V61600	24.8	26.8
	187	高井大道停車場線 防府市大字楠松泥江	35601870020	20	◆	0	平	9,813 (12,470)	1,257 (1,921)	11,070 (14,391)	11.4	61230	11,194 (13,993)	0.99	1.30	1.06	V61610	34.8	40.0
	187	高井大道停車場線	35601870040	12	◆	0	非	(4,628) (5,620)	(203) (419)	(4,831) (6,039)	4.2	61240	(5,441) (6,910)	0.89	1.25	0.85	V61620	24.3	25.8
	189	富海停車場線	35601890010	12	◆	0	非	(764) (898)	(66) (90)	(830) (988)	7.9	61250	734 (918)	1.13	1.19	1.21	V61630	26.1	21.7
	190	中ノ関港線 防府市大字西浦	35601900010	22	◆	0	平	10,310 (13,000)	871 (1,535)	11,181 (14,535)	7.8	61260	11,050 (13,813)	1.01	1.30	1.48	V61640	24.4	37.0
	190	中ノ関港線 防府市大字楠松1-3-37-2	35601900020	14	◆◇	0	平	9,708 12,728	746 1,043	10,454 13,771	7.1	61270	9,657 12,913	1.08	1.32	0.94	V61650	41.8	43.5
	190	中ノ関港線 防府市大字楠松	35601900030	10	◆	0	平	3,239 (3,972)	376 (547)	3,615 (4,519)	10.4				1.25	0.36	V61660	23.0	24.2
	192	串戸田線	35601920010	45	◆	0	非	(356) (419)	(64) (72)	(420) (491)	15.2	61280	409 (507)	1.03	1.17	0.10	V61670	50.4	50.4
	192	串戸田線	35601920030	42	◆	0	非	(617) (722)	(28) (46)	(645) (768)	4.4	61290	(636) (795)	1.01	1.19	0.53	V61680	34.2	34.2
	192	串戸田線	35601920040	20											0.53	V61690	48.1	48.1	
	194	山口秋穂線 山口市道場門前2丁目	35601940010	6	◆	0	平	5,527 (6,789)	398 (677)	5,925 (7,466)	6.7	61300	5,842 (7,595)	1.01	1.26	0.60	V61700	14.4	16.0
	194	山口秋穂線	35601940020	6											0.60	V61710	20.1	21.7	
	194	山口秋穂線 山口市大内御塚字松原	35601940040	13	◆◇	0	平	9,022 (11,213)	555 (1,046)	9,577 (12,259)	5.8	61310	8,769 (10,961)	1.09	1.28	0.89	V61720	12.1	16.7
	194	山口秋穂線 山口市大内御塚字菅内	35601940050	15	◆	0	平	9,811 (12,364)	733 (1,343)	10,544 (13,707)	7.0	61320	10,131 (12,664)	1.04	1.30	1.12	V61730	30.5	39.8
	194	山口秋穂線	35601940060	97	◆	0	非	(596) (697)	(29) (47)	(625) (744)	4.7	61330	(613) (766)	1.02	1.19	0.39	V61730	36.1	36.1
	194	山口秋穂線	35601940080	6											0.34	V61740	23.6	20.7	
	194	山口秋穂線 山口市秋穂二島字仁光寺	35601940090	57	◆	0	平	1,981 (2,445)	181 (301)	2,162 (2,746)	8.4	61340	2,480 (3,100)	0.87	1.27	0.34	V61750	57.7	57.9
	194	山口秋穂線	35601940100	20											0.34	V61760	36.6	37.6	
																	42.8	42.9	

◆の区間は、歩行者類調査結果一覧表（平日）のデータあり
◇の区間は、歩行者類調査結果一覧表（休日）のデータあり

道路種別	路線番号	路線名	交通調査基本 区間番号	区間延長 (0.1km)	交通調査 調査単位 区間番号	個別 調査 観測値 活用 (0:なし 1:あり)	観測 区分	平日自動車交通量(台)			大型 車混 入率	平成22年度調査		伸 び率 [A/B]	昼 夜率	混 雑度	旅行速度 調査単位 区間番号	平日旅行速度 (km/h)	
								(上段=12h、下段=24h、○書きは推計)				調査単位 区間番号	自動車類 交通量 [B]					(上段=上り、下段=下り)	
								小型車類	大型車類	計 [A]								混雑時	非混雑時
—	196	宮野上佐々並線	35601960010	72	061380	0	非	(555) (721)	(442) (475)	(997) (1,196)	44.3	61350 (899) (1,115)	1.11	1.20	1.38	V61770	31.5 31.5	31.5 31.5	
—	196	宮野上佐々並線	35601960020	2										0.17			31.5 31.5	31.5 31.5	
—	197	仁保中郷奈美線	35601970010	65	061390	0	非	(328) (377)	(34) (39)	(362) (416)	9.4	61360 (348) (432)	1.04	1.15	0.07	V61780	50.0 50.0	50.0 50.0	
—	199	開作上嘉川停車場線	35601990010	23	061400	0	非	(2,014) (2,466)	(90) (101)	(2,104) (2,567)	4.3	61370 1,942 2,367	1.08	1.22	0.27	V61790	51.1 51.4	51.6 51.1	
—	199	開作上嘉川停車場線	35601990020	20										0.27	V61800	29.2 31.4	29.2 32.8		
—	200	陶湯田線	35602000010	24	061410	0	非	(99) (109)	(9) (9)	(108) (118)	8.5	61380 (112) (140)	0.96	1.09	0.02	V61810	27.4 27.4	27.4 27.4	
—	200	陶湯田線	35602000020	21	061420	0	不					61390				V61820	- -	- -	
—	200	陶湯田線	35602000040	11	061430	0	非	(99) (109)	(9) (9)	(108) (118)	8.5	61400 (112) (140)	0.96	1.09	0.55	V61830	22.6 22.6	22.6 22.6	
—	200	陶湯田線 山口市平井	35602000060	10											1.09	V61840	19.4 17.9	21.9 23.7	
—	200	陶湯田線	35602000070	3	061440	0	平 24h	10,320 13,304	370 441	10,690 13,745	3.5	61410 14,628 (19,016)	0.73	1.29	1.09	V61850	29.1 7.8	32.7 9.6	
—	200	陶湯田線 山口市湯田温泉二丁目	35602000080	7	061450	0	平 12h	12,132 (15,387)	778 (1,654)	12,910 (17,041)	6.0	61420 12,690 (16,497)	1.02	1.32	1.85	V61860	13.0 20.9	17.3 24.6	
—	200	陶湯田線 山口市熊野町	35602000100	4	061460	0	平 12h	7,914 (9,701)	148 (538)	8,062 (10,239)	1.8	61430 7,151 (9,296)	1.13	1.27	0.98	V61870	13.8 9.5	16.2 14.8	
—	201	宮野上山口停車場線	35602010010	9	061470	0	非	(99) (109)	(9) (9)	(108) (118)	8.5	61440 (112) (140)	0.96	1.09	0.12	V61880	20.6 20.6	20.6 20.6	
—	201	宮野上山口停車場線	35602010030	9	061480	0	不					61450				V61890	- -	- -	
—	201	宮野上山口停車場線	35602010050	18	061490	0	非	(658) (773)	(58) (79)	(716) (852)	8.1	61460 (706) (883)	1.01	1.19	0.89	V61900	31.8 29.2	33.0 31.1	
—	201	宮野上山口停車場線	35602010060	8	061500	0	非	(99) (109)	(9) (9)	(108) (118)	8.5	61470 (113) (147)	0.96	1.09	0.55	V61910	16.2 28.6	15.2 29.9	
—	201	宮野上山口停車場線	35602010080	1	061510	0	不					61480				V61920	- -	- -	
—	201	宮野上山口停車場線 山口市東山二丁目	35602010100	16	061520	0	平 12h	6,714 (8,247)	244 (590)	6,958 (8,837)	3.5	61490 7,420 (9,646)	0.94	1.27	0.99	V61930	30.0 26.4	33.0 26.7	
—	202	香山公園線	35602020010	2	061530	0	非	(5,171) (6,275)	(227) (473)	(5,398) (6,748)	4.2	61500 (5,483) (7,128)	0.98	1.25	0.64	V61940	23.2 23.2	23.2 23.2	
—	203	巖島早間田線 山口市亀山町	35602030010	8	061540	0	平 12h	7,398 (9,092)	272 (649)	7,670 (9,741)	3.5	61510 7,104 (9,235)	1.08	1.27	0.46	V61950	17.6 22.4	20.2 21.8	
—	204	宮野大歳線 山口市桜島四丁目	35602040010	14	061550	0	平 12h	7,284 (9,023)	317 (706)	7,601 (9,729)	4.2	61520 8,368 (10,878)	0.91	1.28	0.89	V61960	25.0 34.2	28.5 39.2	
—	204	宮野大歳線	35602040020	19											1.04	V61970	25.6 23.7	31.1 34.1	
—	204	宮野大歳線	35602040030	6										0.41	V61980	19.7 15.3	19.6 17.6		
—	204	宮野大歳線 山口市中央二丁目	35602040040	6	061560	0	平 12h	11,990 (15,100)	283 (1,100)	12,273 (16,200)	2.3	61530 12,009 (15,612)	1.02	1.32	1.10	V61990	18.6 16.6	19.6 19.5	
—	204	宮野大歳線 山口市中園町	35602040050	13	061570	0	平 12h	13,734 (17,491)	846 (1,900)	14,580 (19,391)	5.8	61540 14,476 (18,819)	1.01	1.33	1.38	V62000	15.8 17.8	21.1 23.7	
—	204	宮野大歳線 山口市朝田字勝井	35602040065	26	061580	0	平 24h	13,568 17,108	958 1,096	14,526 18,204	6.6	61550 11,881 (14,869)	1.22	1.25	1.38	V62010	19.6 21.8	23.6 24.9	
—	204	宮野大歳線	35400060090	4										1.12	V62020	28.2 49.9	34.6 52.3		
—	206	湯田停車場線 山口市今井町	35602060010	6	061590	0	平 12h	2,640 (3,224)	87 (239)	2,727 (3,463)	3.2	61560 2,464 (3,203)	1.11	1.27	0.56	V62030	21.4 12.1	21.4 13.9	
—	208	四辻停車場線	35602080010	3	061600	0	非	(1,147) (1,399)	(60) (146)	(1,207) (1,545)	5.0	61570 (1,084) (1,355)	1.11	1.28	0.26	V62040	32.4 28.3	33.9 20.6	
—	212	山口阿知須宇部線	35602120010	1											1.34	V62050	13.3 11.5	16.4 12.3	
—	212	山口阿知須宇部線 山口市小郡下郷	35602120020	4	061610	0	平 12h	10,564 (13,354)	487 (1,233)	11,051 (14,587)	4.4	61580 12,538 (15,923)	0.88	1.32	1.34	V62060	23.3 15.6	27.4 23.9	
—	212	山口阿知須宇部線	35602120030	2										1.34	V62070	20.6 13.5	21.5 15.7		
—	212	山口阿知須宇部線 山口市小郡御幸町	35602120040	17	061620	0	平 12h	7,068 (8,788)	319 (741)	7,387 (9,529)	4.3	61590 9,225 (11,993)	0.80	1.29	0.46	V62080	21.2 16.7	23.0 19.0	

◆の区間は、歩行者類調査結果一覧表(平日)のデータあり
◇の区間は、歩行者類調査結果一覧表(休日)のデータあり

道路種別	路線番号	路線名	交通調査基本 区間番号	区間延長 (0.1km)	交通量 調査単位 区間番号	個別 調査 観測値 活用 (0:なし 1:あり)	観測 区分	平日自動車類交通量(台)			大型 車混 入率	平成22年度調査		伸 び率 [A/B]	昼 夜率	混 雑度	旅行速度 調査単位 区間番号	平日旅行速度(km/h)	
								(上段=12h、下段=24h、○書きは推計)				調査単位 区間番号	自動車類 交通量 [B]					(上段=上り、下段=下り)	
								小型車類	大型車類	計[A]								混雑時	非混雑時
—	227	厚狭停車場線 山陽小野田市西下津	35602270010	13	061850	0	平	6,301 (7,771)	569 (885)	6,870 (8,656)	8.3	61820 (7,805)	6,244 (7,805)	1.10	1.26	0.79	V62370	38.9 33.0	38.5 34.7
—	228	厚狭停車場線	35602280010	1	061860	0	非	(4,628) (5,620)	(203) (419)	(4,831) (6,039)	4.2	61830	(5,441) (6,910)	0.89	1.25	0.48	V62380	21.9 5.8	21.8 9.2
—	229	埴生停車場線	35602290010	4												0.53	V62390	23.7 6.8	17.0 26.3
—	229	埴生停車場線 山陽小野田市埴生	35602290020	3	061870	0	平	3,545 (4,335)	304 (476)	3,849 (4,811)	7.9	61840	5,013 (6,266)	0.77	1.25	0.53	V62393	38.0 25.8	36.4 25.2
—	229	埴生停車場線	35602290030	4												0.53	V62396	24.0 19.6	26.8 21.2
—	230	伊佐吉部山口線 美祢市伊佐町伊佐	35602300010	40	061880	0	平	503 (592)	50 (66)	553 (658)	9.0	61850	(652) (808)	0.85	1.19	0.11	V62400	40.5 43.5	40.5 43.5
—	230	伊佐吉部山口線	35602300020	40												0.11	V62405	41.3 43.2	41.3 43.2
—	230	伊佐吉部山口線	35602300040	34	061890	0	非	(215) (248)	(40) (43)	(255) (291)	15.8	61860	(262) (328)	0.97	1.14	0.38	V62410	28.2 35.4	28.2 35.4
—	230	伊佐吉部山口線	35602300050	17												0.38	V62420	38.2 38.2	38.2 38.2
—	230	伊佐吉部山口線	35602300070	50												0.18	V62430	51.8 53.5	51.9 52.7
—	230	伊佐吉部山口線 山口市大字嘉川字中田畑	35602300080	31	061900	0	平	951 (1,211)	237 (333)	1,188 (1,544)	19.9	61870	(1,161) (1,440)	1.02	1.30	0.16	V62435	52.6 43.7	52.9 46.3
—	230	伊佐吉部山口線	35602300090	1												0.16	V62440	28.5 15.9	28.7 17.3
—	230	伊佐吉部山口線	35602300100	6												0.16	V62450	25.9 19.6	31.0 32.6
—	231	美祢小郡線	35602310010	47	061910	0	非	(228) (262)	(35) (38)	(263) (300)	13.3	61880	270 (335)	0.97	1.14	0.05	V62460	35.5 35.5	35.5 35.5
—	231	美祢小郡線	35602310020	46												0.23		35.5 35.5	35.5 35.5
—	231	美祢小郡線	35602310040	30	061920	0	非	(210) (242)	(39) (42)	(249) (284)	15.8	61890	(254) (315)	0.98	1.14	0.05	V62470	40.6 41.7	40.6 40.8
—	231	美祢小郡線	35602310050	64												0.56	V62480	41.7 41.4	41.7 41.4
—	231	美祢小郡線	35602310060	0												0.39	V62482	43.7 47.9	45.6 48.1
—	231	美祢小郡線	35602310070	0												0.39	V62484	42.7 45.7	45.4 49.9
—	231	美祢小郡線 山口市小郡真名	35602310080	22	061930	0	平	289 (327)	10 (14)	299 (341)	3.3	61900	(311) (389)	0.96	1.14	0.39	V62486	38.6 38.0	41.1 38.9
—	232	奥万倉山陽線	35602320010	40												0.23	V62490	39.0 31.2	39.0 31.2
—	232	奥万倉山陽線 美祢市東厚保町山中横坂	35602320020	35	061940	0	平	161 (186)	34 (36)	195 (222)	17.4	61910	238 (295)	0.82	1.14	0.23	V62500	30.7 30.2	30.7 30.2
—	232	奥万倉山陽線	35602320040	10	061950	0	非	(704) (836)	(29) (29)	(733) (865)	4.0	61920	723 854	1.01	1.18	0.12	V62510	57.5 55.8	57.5 53.2
—	232	奥万倉山陽線	35602320050	61												0.13	V62515	49.8 46.1	49.8 46.5
—	232	奥万倉山陽線	35602320060	3												0.13	V62520	39.5 41.6	38.4 46.3
—	233	美祢菊川線	35602330010	3	061960	0	非	(91) (98)	(11) (11)	(102) (109)	10.7	61930	103 (129)	0.99	1.07	0.44	V62530	33.4 38.0	33.4 38.0
—	233	美祢菊川線	35602330020	48												0.44	V62535	38.0 38.0	38.0 38.0
—	233	美祢菊川線	35602330040	34												0.44	V62540	37.7 37.7	37.7 37.7
—	233	美祢菊川線	35602330050	2												0.44		37.7 37.7	37.7 37.7
—	233	美祢菊川線	35602330060	4												0.44		37.7 37.7	37.7 37.7
—	233	美祢菊川線	35602330070	41												0.44	V62550	23.2 23.2	23.2 23.2
—	233	美祢菊川線 下関市菊川町上保木	35602330080	29	061970	0	平	2,064 (2,569)	200 (352)	2,264 (2,921)	8.8	61940	2,087 (2,609)	1.08	1.29	0.35	V62560	53.7 47.8	53.1 47.0
—	235	豊田前東厚保線	35602350010	50	061980	0	非	(598) (699)	(28) (46)	(626) (745)	4.4	61950	(617) (765)	1.01	1.19	0.96	V62570	34.5 34.5	34.5 34.5
—	235	豊田前東厚保線	35602350020	11												0.96	V62580	40.2 40.8	40.2 40.8

◆の区間は、歩行者類調査結果一覧表(平日)のデータあり
◇の区間は、歩行者類調査結果一覧表(休日)のデータあり

道 路 種 別	路 線 番 号	路線名	交通調査基本 区間番号	区間延長 (0.1km)	交通量 調査単位 区間番号	個別 調査 観測値 活用 (0:なし 1:あり)	観 測 区 分	平日自動車種別交通量(台)			大 型 車 混 入 率	平成22年度調査		伸 び 率 【A/B】	昼 夜 率	混 雑 度	旅行速度 調査単位 区間番号	平日旅行速度 (km/h)	
								(上段=12h、下段=24h、○書きは推計)				調 査 単 位 区 間 番 号	自 動 車 種 別 交 通 量 【B】					(上段=上り、下段=下り)	
								小型車種	大型車種	計【A】								混雑時	非混雑時
								観測地点地名				◆	◆					◆◇	◆
—	250	南風泊港線	35602500030	4	Q62260	0	平	14,653	1,587	16,240	9.8	62150	16,083	1.01	1.19	0.77	V62935	27.4	25.5
		下関市江の浦町一丁目			◆		24h	17,579	1,793	19,372								25.4	25.3
—	250	南風泊港線	35602500040	5											0.59	V62940	34.4	37.4	
																		48.8	47.2
—	250	南風泊港線	35602500050	13	Q62270	0	平	16,145	1,510	17,655	8.6	62160	16,919	1.04	1.34	0.83	V62950	24.6	26.7
		下関市大和町一丁目			◆		12h	(20,791)	(2,867)	(23,658)								18.6	24.3
—	251	田ノ首下関線	35602510010	17												1.09	V62960	32.8	24.5
																		23.9	23.9
—	251	田ノ首下関線	35602510020	20	Q62280	0	平	6,096	532	6,628	8.0	62170	6,738	0.98	1.26	1.09	V62970	24.0	25.1
		下関市彦島江の浦町六丁目			◆		12h	(7,505)	(846)	(8,351)								23.3	26.1
—	251	田ノ首下関線	35602510030	14	Q62290	0	平	6,311	409	6,720	6.1	62180	7,003	0.96	1.27	0.76	V62980	26.1	26.3
		下関市彦島本村町六丁目			◆		12h	(7,797)	(737)	(8,534)								26.8	29.7
—	252	福浦港金比羅線	35602520010	4												1.64	V62990	17.6	18.6
																		15.5	17.6
—	252	福浦港金比羅線	35602520020	9	Q62300	0	平	13,481	597	14,078	4.2	62190	15,138	0.93	1.34	1.64	V63000	18.4	18.7
		下関市彦島江の浦町二丁目			◆		12h	(17,200)	(1,665)	(18,865)								19.1	21.3
—	252	福浦港金比羅線	35602520030	14	Q62310	0	非	(8,137)	(419)	(8,556)	4.9	62200	8,548	1.00	1.28	0.82	V63010	32.2	35.2
								(10,090)	(862)	(10,952)								52.4	53.2
—	252	福浦港金比羅線	35602520040	30	Q62320	0	平	15,048	850	15,898	5.3	62210	15,773	1.01	1.28	1.81	V63020	47.1	51.3
		下関市彦島泊町六丁目			◆◇		12h	(19,343)	(1,006)	(20,349)								31.1	49.6
—	252	福浦港金比羅線	35602520050	5	Q62330	0	平	14,061	986	15,047	6.6	62220	15,042	1.00	1.29	1.64	V63030	41.2	43.7
		下関市金比羅町					24h	18,210	1,155	19,365								8.7	17.7
—	253	小月停車場線	35602530010	1	Q62340	0	非	(4,664)	(204)	(4,868)	4.2	62230	(5,483)	0.89	1.25	0.48	V63040	23.7	25.1
								(5,660)	(425)	(6,085)								4.8	6.8
—	254	長府停車場線	35602540010	1	Q62350	0	非	(4,664)	(204)	(4,868)	4.2	62240	(5,483)	0.89	1.25	0.48	V63050	11.6	15.6
								(5,660)	(425)	(6,085)								3.8	7.6
—	255	新下関停車場線	35602550010	1	Q62360	0	非	(4,664)	(204)	(4,868)	4.2	62250	(5,483)	0.89	1.25	0.37	V63060	20.9	25.9
								(5,660)	(425)	(6,085)								5.9	10.7
—	255	新下関停車場線	35602550020	2												0.37	V63070	18.3	16.7
																		10.0	11.2
—	256	綾羅木停車場線	35602560010	1	Q62370	0	平	2,060	30	2,090	1.4	62260	(5,483)	0.38	1.27	0.24	V63080	20.3	23.4
		下関市綾羅木本町二丁目					24h	2,605	42	2,647								4.6	5.1
—	257	安岡停車場線	35602570010	1	Q62380	0	非	(4,664)	(204)	(4,868)	4.2	62270	(5,483)	0.89	1.25	1.28	V63090	10.4	8.3
								(5,660)	(425)	(6,085)								4.7	4.7
—	258	武久掠野線	35602580010	6	Q62390	0	平	8,518	589	9,107	6.5	62280	5,103	1.78	1.25	0.56	V63100	28.5	31.6
		下関市橘生宮の下町			◆◇		12h	(10,385)	(999)	(11,384)								24.2	36.3
—	258	武久掠野線	35602580020	5												0.56	V63110	19.2	32.1
																		48.2	48.6
—	258	武久掠野線	35602580030	3	Q62400	0	平	15,923	1,155	17,078	6.8	62290	13,157	1.30	1.32	1.47	V63120	38.5	43.9
		下関市橘生宮二丁目			◆		12h	(20,229)	(2,314)	(22,543)								19.7	30.3
—	258	武久掠野線	35602580040	14	Q62410	0	平	22,227	1,402	23,629	5.9	62300	19,161	1.23	1.35	1.81	V63130	19.6	23.9
		下関市宝町			◆		12h	(28,554)	(3,345)	(31,899)								30.7	32.8
—	259	新下関停車場種田線	35602590010	20	Q62420	0	非	(9,370)	(230)	(9,600)	2.4	62310	9,530	1.01	1.29	0.53	V63140	20.0	21.9
								(11,611)	(773)	(12,384)								20.1	22.0
—	259	新下関停車場種田線	35602590020	6												0.53	V63150	26.2	25.7
																		29.1	28.7
—	260	宇賀山陽線	35602600010	54	Q62430	0	非	(837)	(51)	(888)	5.7	62320	784	1.13	1.19	0.14	V63160	54.2	54.6
								(980)	(77)	(1,057)								56.1	59.3
—	260	宇賀山陽線	35602600020	25												0.14	V63170	38.9	38.9
																		39.8	39.8
—	260	宇賀山陽線	35602600040	33	Q62440	0	平	2,026	157	2,183	7.2	62330	(2,979)	0.73	1.27	0.31	V63180	45.7	45.2
		下関市菊川町大字吉賀			◆		12h	(2,495)	(277)	(2,772)								49.7	48.6
—	260	宇賀山陽線	35602600050	24												0.28	V63190	30.2	30.2
																		34.3	34.3
—	260	宇賀山陽線	35602600070	22	Q62450	0	非	(2,642)	(268)	(2,910)	9.2	62340	2,919	1.00	1.27	0.44	V63200	45.2	50.1
								(3,262)	(434)	(3,696)								50.5	58.8
—	260	宇賀山陽線	35602600080	20												0.42	V63210	50.1	49.8
																		43.6	44.8
—	260	宇賀山陽線	35602600090	26	Q62460	0	非	(2,072)	(163)	(2,235)	7.3	62350	2,088	1.07	1.24	0.40	V63220	41.2	41.9
								(2,567)	(204)	(2,771)								47.7	45.9
—	260	宇賀山陽線	35602600100	30												0.43	V63225	56.2	56.3
																		56.9	54.0
—	261	豊浦久野線	35602610010	40	Q62470	0	平	3,670	533	4,203	12.7	62360	3,818	1.10	1.25	0.63	V63230	50.1	49.9
		下関市豊浦町大字川棚字湯町			◆◇		12h	(4,521)	(733)	(5,254)								52.8	51.3
—	262	豊浦豊田線	35602620010	43	Q62480	0	非	(1,358)	(128)	(1,486)	8.6	62370	1,330	1.12	1.29	0.23	V63240	40.3	43.8
								(1,678)	(239)	(1,917)								49.4	51.3
—	262	豊浦豊田線	35602620020	32	Q62490	0	平	1,213	84	1,297	6.5	62380	(845)	1.53	1.20	0.20	V63250	49.6	53.0
		下関市豊浦町大字川棚			◆		12h	(1,430)	(126)	(1,556)								50.9	53.9

◆の区間は、歩行者類調査結果一覧表(平日)のデータあり
◇の区間は、歩行者類調査結果一覧表(休日)のデータあり

道路 種別	路線 番号	路線名	交通調査基本 区間番号	区間延長 (0.1km)	交通量 調査単位 区間番号	個別 調査 観測値 活用 (0:なし 1:あり)	観 測 区 分	平日自動車類交通量(台)			大 型 車 混 入 率	平成22年度調査		伸 び 率 [A/B]	昼 夜 率	混 雑 度	旅行速度 調査単位 区間番号	平日旅行速度(km/h)	
								(上段=12h、下段=24h、○書きは推計)				調 査 単 位 区 間 番 号	自 動 車 類 交 通 量 [B]					(上段=上り、下段=下り)	
								小型車類	大型車類	計 [A]								混雑時	非混雑時
	— 281	俵山長門古市停車場線	35602810010	123	062760	0	非	(1,429)	(99)	(1,528)	6.5	62650	1,368	1.12	1.29	0.30	V63580	40.0	40.0
								(1,765)	(206)	(1,971)			(1,696)			0.30	V63590	39.9	39.9
	— 281	俵山長門古市停車場線	35602810020	18												0.30	V63590	47.7	40.6
																0.35	V63600	54.6	54.4
	— 281	俵山長門古市停車場線	35602810040	3												0.35	V63600	17.6	17.6
																		27.0	27.0
	— 281	俵山長門古市停車場線	35602810050	1												0.35	V63605	-	-
																		22.5	22.5
	— 282	仙崎停車場小浜線	35602820010	20	062770	0	平	4,569	336	4,905	6.9	62660	5,226	0.94	1.25	0.70	V63610	39.8	41.0
		長門市仙崎白湯			◆◇		12h	(5,573)	(558)	(6,131)			(6,480)			0.70	V63610	37.5	39.8
	— 283	青海島線	35602830010	87	062780	0	平	3,070	207	3,277	6.3	62670	3,796	0.86	1.25	0.55	V63620	47.9	45.3
		長門市仙崎大泊			◆◇		12h	(3,733)	(363)	(4,096)			(4,707)			0.55	V63620	45.8	43.8
	— 285	野波瀬港線	35602850010	6	062790	0	非	(1,912)	(129)	(2,041)	6.3	62680	1,881	1.09	1.29	0.32	V63630	29.2	32.9
								(2,368)	(265)	(2,633)			(2,332)			0.32	V63630	36.4	35.8
	— 285	野波瀬港線	35602850020	18												0.32	V63640	39.8	39.8
																		45.4	45.4
	— 286	日置上油谷線	35602860010	19												0.54	V63650	50.1	52.3
																		51.4	52.4
	— 286	日置上油谷線	35602860020	49	062800	0	平	3,235	259	3,494	7.4	62690	3,624	0.96	1.25	0.54	V63660	45.8	45.8
		長門市日置中			◆		12h	(3,944)	(424)	(4,368)			(4,530)			0.54	V63660	45.8	45.8
	— 287	長門三隅線	35602870010	34	062810	0	平	3,551	331	3,882	8.5	62700	4,053	0.96	1.25	0.48	V63670	32.7	41.6
		長門市三隅下			◆		12h	(4,338)	(515)	(4,853)			(5,066)			0.48	V63670	44.8	43.8
	— 287	長門三隅線	35602870020	9												0.48	V63680	30.8	37.8
																		29.4	32.3
	— 293	萩長門峡線	35602930010	3	062820	0	平	3,656	248	3,904	6.4	62710	(8,117)	0.48	1.27	0.37	V63690	23.5	22.8
		萩市橋東2757-1			◆		12h	(4,522)	(436)	(4,958)			(10,552)			0.37	V63690	19.1	18.6
	— 293	萩長門峡線	35602930030	2	062830	0	平	1,578	148	1,726	8.6	62720	(5,267)	0.33	1.25	0.30	V63700	17.1	20.1
		萩市川上山田			◆		12h	(1,931)	(227)	(2,158)			(6,531)			0.30	V63700	44.3	41.4
	— 293	萩長門峡線	35602930050	1												0.03	V63710	33.4	33.4
																		47.4	47.4
	— 293	萩長門峡線	35602930060	15	062840	0	平	181	8	189	4.2	62730	(161)	1.17	1.13	0.02	V63715	39.0	39.0
		萩市川上湯の瀬			◆		12h	(204)	(10)	(214)			(200)			0.02	V63715	34.0	34.0
	— 293	萩長門峡線	35602930070	19												0.02	V63720	33.2	33.2
																		42.5	42.5
	— 293	萩長門峡線	35602930080	21	062850	0	非					62740					V63730	37.6	37.6
																		45.2	45.2
	— 293	萩長門峡線	35602930100	20	062860	0	不										V63740	-	-
																		-	-
	— 293	萩長門峡線	35602930110	32													V63745	-	-
																		-	-
	— 294	笠山越ヶ浜線	35602940010	19	062870	0	非	(1,786)	(114)	(1,900)	6.0	62750	1,727	1.10	1.31	0.15	V63750	27.5	27.5
								(2,230)	(259)	(2,489)			(2,141)			0.15	V63750	23.5	23.5
	— 295	萩城趾線	35602950040	17	062880	0	平	2,422	140	2,562	5.5			1.27	0.26	V63760	32.0	29.8	
		北の総門バス停付近			◆		12h	(2,970)	(284)	(3,254)						0.26	V63760	29.9	31.2
	— 296	三見停車場三見市線	35602960005	20	062890	0	平	1,305	118	1,423	8.3	62780	6,794	0.21	1.27	0.18	V63770	59.2	54.3
		萩市三見			◆		12h	(1,619)	(188)	(1,807)			(8,493)			0.18	V63770	52.4	53.4
	— 296	三見停車場三見市線	35602960010	3												0.18	V63780	37.5	42.0
																		25.1	26.8
	— 299	萩港線	35602990010	13	062900	0	平	3,153	292	3,445	8.5	62790	(5,483)	0.63	1.25	0.36	V63790	30.3	30.0
		萩市東浜崎町			◆		12h	(3,857)	(449)	(4,306)			(7,128)			0.36	V63790	22.8	24.4
	— 300	宇津本村線	35603000010	3	062910	0	非	(215)	(60)	(275)	21.7	62800	(274)	1.00	1.14	0.37	V63800	36.0	36.0
								(251)	(63)	(314)			(340)			0.37	V63800	36.0	36.0
	— 300	宇津本村線	35603000020	37												0.37	V63800	36.0	36.0
																		36.0	36.0
	— 302	福田下宇田線	35603020010	18	062920	0	不					62810					V63810	-	-
																		-	-
	— 302	福田下宇田線	35603020030	27	062930	0	非					62820					V63820	-	-
																		-	-
	— 303	福田下飯綱線	35603030010	83	062940	0	非	(47)	(10)	(57)	17.2	62830	(54)	1.06	1.08	0.61	V63830	-	-
								(52)	(10)	(62)			(67)					-	-
	— 304	江崎停車場線	35603040010	8	062950	0	非	(912)	(51)	(963)	5.3	62840	(869)	1.11	1.20	0.13	V63840	34.0	34.0
								(1,073)	(83)	(1,156)			(1,086)			0.13	V63840	32.6	27.2
	— 305	須佐瀧高山尾浦線	35603050010	66	062960	0	非	(693)	(19)	(712)	2.6	62850	703	1.01	1.19	0.90	V63850	28.8	28.8
								(807)	(40)	(847)			(872)			0.90	V63850	28.8	28.8
	— 305	須佐瀧高山尾浦線	35603050030	31	062970	0	不					62860					V63860	-	-
																		-	-
	— 305	須佐瀧高山尾浦線	35603050050	29	062980	0	非	(99)	(9)	(108)	8.5	62870	(112)	0.96	1.09	0.55	V63870	28.3	28.3
								(109)	(9)	(118)			(140)			0.55	V63870	28.3	28.3
	— 306	弥富小川線	35603060010	55	062990	0	非	(598)	(28)	(626)	4.4	62880	(617)	1.01	1.19	0.24	V63880	37.8	37.8
								(699)	(46)	(745)			(765)			0.24	V63880	37.8	37.8

◆の区間は、歩行者類調査結果一覧表(平日)のデータあり
◇の区間は、歩行者類調査結果一覧表(休日)のデータあり

道路種別	路線番号	路線名	交通調査基本 区間番号	区間延長 (0.1km)	交通量 調査単位 区間番号	個別 調査 観測値 活用 (0:なし 1:あり)	観 測 区 分	平日自動車交通量(台)			大 型 車 混 入 率	平成22年度調査		伸 び 率 【A/B】	昼 夜 率	混 雑 度	旅行速度 調査単位 区間番号	平日旅行速度(km/h)	
								(上段=12h、下段=24h、○書きは推計)				調 査 単 位 区 間 番 号	自 動 車 類 交 通 量 【B】					(上段=上り、下段=下り)	
								小 型 車 類	大 型 車 類	計【A】								混 雑 時	非 混 雑 時
—	307	佐々並美東線	35603070010	14	063000	0	非	(97) (107)	(9) (9)	(106) (116)	8.5	62890 (109) (135)	0.97	1.09	0.52	V63890	45.0 45.0	45.0 45.0	
—	307	佐々並美東線	35603070030	12	063010	0	不									V63900	— —	— —	
—	307	佐々並美東線	35603070050	39	063020	0	非	(97) (107)	(9) (9)	(106) (116)	8.5	62900 (109) (135)	0.97	1.09	0.13	V63910	39.0 39.0	39.0 39.0	
—	308	明木美東線	35603080010	105	063030	0	非	(843) (998)	(81) (111)	(924) (1,109)	8.8	62910 (1,029)	830 (1,029)	1.11	1.20	1.67	V63920	25.0 25.0	25.0 25.0
—	308	明木美東線	35603080030	28	063040	0	非	(194) (224)	(37) (39)	(231) (263)	16.1	62920	236 (293)	0.98	1.14	0.32	V63930	30.3 41.7	30.3 41.7
—	308	明木美東線	35603080040	8											0.32	V63933	29.6 35.1	32.6 35.1	
—	308	明木美東線	35603080050	3											0.04	V63936	33.6 32.7	35.0 32.7	
—	309	佐々並町絵美東線	35603090010	9											0.04	V63940	36.8 49.2	36.8 49.2	
—	309	佐々並町絵美東線	35603090020	75											0.04	V63945	43.1 41.2	43.1 41.2	
—	309	佐々並町絵美東線	35603090030	22											0.04	V63950	33.6 33.6	33.6 33.6	
—	309	佐々並町絵美東線	35603090040	38											1.16		33.6 33.6	33.6 33.6	
—	309	佐々並町絵美東線	35603090100	21	063050	0	非	(188) (215)	(17) (19)	(205) (234)	8.3	62930 (270)	218 (270)	0.94	1.14	0.03	V63980	38.0 38.0	38.0 38.0
—	309	佐々並町絵美東線	35603090060	13	063060	0	不	(188) (215)	(17) (19)	(205) (234)	8.3	62930 (270)	(218) (270)	0.94	1.14	0.00	V63960	— —	— —
—	309	佐々並町絵美東線	35603090080	44											0.29	V63970	37.9 37.9	37.9 37.9	
—	310	迫田篠目停車場線	35603100010	19											0.15	V63990	59.9 59.3	58.1 57.8	
—	310	迫田篠目停車場線	35603100020	19											0.15	V64000	62.3 62.0	62.4 64.6	
—	310	迫田篠目停車場線 山口市阿東生雲西分	35603100030	47	063070	0	平	833 (1,036)	138 (207)	971 (1,243)	14.2	62940 (1,348)	(1,078) (1,348)	0.90	1.28	0.15	V64010	58.8 49.7	61.4 55.0
—	310	迫田篠目停車場線	35603100050	43	063080	0	非	(809) (965)	(76) (115)	(885) (1,080)	8.6	62950 (1,229)	(983) (1,229)	0.90	1.22	0.13	V64020	56.0 60.9	58.9 61.9
—	310	迫田篠目停車場線	35603100060	37											0.13	V64030	30.0 30.8	30.0 30.8	
—	310	迫田篠目停車場線	35603100070	0											0.97	V64035	22.5 11.5	22.5 11.5	
—	310	迫田篠目停車場線	35603100083	32	063090	0	非	(111) (124)	(18) (19)	(129) (143)	14.2	62960 (179)	(144) (179)	0.90	1.11	0.03	V64040	34.6 34.3	34.6 34.3
—	310	迫田篠目停車場線	35603100086	2											0.98	V64042	— —	— —	
—	310	迫田篠目停車場線	35603100090	39											0.03	V64044	35.7 35.7	35.7 35.7	
—	310	迫田篠目停車場線	35603100100	35											0.03	V64046	36.4 35.7	36.4 35.7	
—	310	迫田篠目停車場線	35603100110	6											0.03	V64050	21.4 21.4	21.4 21.4	
—	310	迫田篠目停車場線	35603100120	4											0.98	V64060	— —	— —	
—	310	迫田篠目停車場線	35603100140	2											0.03	V64070	45.8 45.7	45.8 45.7	
—	311	篠目徳佐下線	35603110010	13	063100	0	非	(909) (1,075)	(84) (117)	(993) (1,192)	8.5	62970 (1,112)	(897) (1,112)	1.11	1.20	0.17	V64080	60.2 59.7	58.8 60.2
—	311	篠目徳佐下線	35603110020	46	063110	0	非	(210) (240)	(19) (21)	(229) (261)	8.2	62980 (291)	(233) (291)	0.98	1.14	0.04	V64090	43.6 41.3	43.6 41.3
—	311	篠目徳佐下線	35603110030	43											0.04	V64100	51.3 47.3	52.0 51.5	
—	311	篠目徳佐下線	35603110040	13											0.04	V64110	50.6 51.8	58.5 57.0	
—	311	篠目徳佐下線	35603110050	51											0.04	V64120	51.8 51.6	56.7 54.4	
—	312	矢代佐々並線	35603120010	93	063120	0	非	(141) (161)	(8) (9)	(149) (170)	5.1	62990 (202)	(163) (202)	0.91	1.14	0.03	V64130	40.5 32.8	40.5 32.8
—	314	徳佐停車場線	35603140010	4	063130	0	非	(914) (1,075)	(51) (83)	(965) (1,158)	5.3	63000 (1,106)	(871) (1,106)	1.11	1.20	0.16	V64140	25.7 15.1	25.7 15.1
—	315	吉部下菰線 萩市大字吉部下字二反田	35603150010	58	063140	0	平	408 (472)	30 (40)	438 (512)	6.8	63010 (583)	(470) (583)	0.93	1.17	0.07	V64150	48.6 48.2	48.6 48.2

◆の区間は、歩行者類調査結果一覧表(平日)のデータあり
◇の区間は、歩行者類調査結果一覧表(休日)のデータあり

道路種別	路線番号	路線名	交通調査基本 区間番号	区間延長 (0.1km)	交通量 調査単位 区間番号	個別 調査 観測値 活用 (0:なし 1:あり)	観測 区分	平日自動車類交通量(台)			大型 車混 入率	平成22年度調査		伸 び率 [A/B]	昼 夜率	混 雑度	旅行速度 調査単位 区間番号	平日旅行速度 (km/h)	
								(上段=12h、下段=24h、○書きは推計)				調査単位 区間番号	自動車類 交通量 [B]					(上段=上り、下段=下り)	
								小型車類	大型車類	計 [A]								混雑時	非混雑時
—	315	吉部下萩線 萩市大井庄屋	35603150030	88	063150	0	平	1,056 (1,287)	52 (131)	1,108 (1,418)	4.7	63020	1,112 (1,379)	1.00	1.28	1.55	V64160	35.0 36.8	35.0 36.8
—	316	高佐下阿武線	35603160010	25	063160	0	非	(502) (582)	(42) (54)	(544) (636)	7.7	63030	(522) (647)	1.04	1.17	0.09	V64170	38.8 38.8	38.8 38.8
—	316	高佐下阿武線	35603160020	71												0.09		38.8 38.8	38.8 38.8
—	316	高佐下阿武線	35603160040	27	063170	0	非	(47) (52)	(10) (10)	(57) (62)	17.2	63040	(54) (67)	1.06	1.08	0.61	V64180	6.0 6.0	6.0 6.0
—	316	高佐下阿武線	35603160050	80												0.61	V64190	— —	— —
—	317	高佐下阿東線	35603170010	34	063180	0	非	(47) (52)	(10) (10)	(57) (62)	17.2	63050	(54) (67)	1.06	1.08	0.15	V64200	— —	— —
—	317	高佐下阿東線	35603170020	40												0.61	V64205	— —	— —
—	317	高佐下阿東線	35603170040	77	063190	0	非	(47) (52)	(10) (10)	(57) (62)	17.2	63060	(54) (67)	1.06	1.08	0.61	V64210	28.7 28.7	28.7 28.7
—	317	高佐下阿東線	35603170050	8	063200	0	非	(143) (163)	(8) (9)	(151) (172)	5.1	63070	(168) (210)	0.90	1.14	0.04	V64220	29.9 25.8	29.9 25.8
—	319	大河内地吉線 下関市豊田町大河内地吉	35603190010	44	063210	0	平	995 (1,220)	58 (138)	1,053 (1,358)	5.5	63080	1,262 (1,578)	0.83	1.29	0.45	V64230	45.6 46.3	44.7 45.3
—	320	塩田中山線	35603200010	11	063220	0	非	(50) (55)	(10) (10)	(60) (65)	17.2	63090	(56) (70)	1.07	1.08	0.39	V64240	30.8 30.8	30.8 30.8
—	320	塩田中山線	35603200020	36												0.10		30.8 30.8	30.8 30.8
—	321	和田上村線	35603210010	97	063230	0	非	(361) (423)	(30) (38)	(391) (461)	7.6	63100	(379) (470)	1.03	1.18	0.31	V64250	29.2 29.2	29.2 29.2
—	323	下関停車場線 下関市竹崎町四丁目	35603230010	2	063240	0	平	3,491 (4,275)	76 (255)	3,567 (4,530)	2.1	63110	(7,605) (9,887)	0.47	1.27	0.18	V64260	17.8 9.4	19.9 10.2
—	325	宇津弘子本村線	35603250010	46	063250	0	非	(215) (251)	(60) (63)	(275) (314)	21.7	63130	(274) (340)	1.00	1.14	0.21	V64270	30.7 30.7	30.7 30.7
—	327	狗留孫山公園線	35603270010	25	063260	0	非	(653) (764)	(37) (57)	(690) (821)	5.3	63140	(679) (842)	1.02	1.19	0.78	V64280	35.9 35.9	35.9 35.9
—	328	福井上蔵目喜線	35603280010	19	063270	0	非	(177) (204)	(32) (34)	(209) (238)	15.4	63150	221 (274)	0.95	1.14	1.65	V64290	28.9 28.9	28.9 28.9
—	328	福井上蔵目喜線	35603280020	41												0.41		28.9 28.9	28.9 28.9
—	330	祝島線	35603300010	58	063280	0	非	(224) (261)	(62) (65)	(286) (326)	21.7	63160	(283) (359)	1.01	1.14	0.31	V64300	39.4 39.4	39.4 39.4
—	332	十種ヶ峰線	35603320010	19	063290	0	非	(653) (764)	(37) (57)	(690) (821)	5.3	63170	(679) (842)	1.02	1.19	0.78	V64310	33.2 34.0	33.2 34.0
—	333	奥秋吉台公園線	35603330010	33	063300	0	非	(672) (786)	(38) (59)	(710) (845)	5.3	63180	(701) (876)	1.01	1.19	0.09	V64320	35.1 35.1	35.1 35.1
—	333	奥秋吉台公園線	35400280085	4												0.08	V64330	42.3 52.2	47.9 48.3
—	334	引谷窪目線	35603340010	53	063310	0	非	(47) (52)	(10) (10)	(57) (62)	17.2	63190	(54) (67)	1.06	1.08	0.61	V64340	36.9 36.9	36.9 36.9
—	334	引谷窪目線	35603340030	71	063320	0	非	(97) (107)	(9) (9)	(106) (116)	8.5	63200	(109) (135)	0.97	1.09	0.52	V64350	25.8 25.8	25.8 25.8
—	335	江崎陶線 山口市江崎字原条東	35603350010	22	063330	0	平	2,351 (2,859)	154 (272)	2,505 (3,131)	6.1	63210	3,980 (4,975)	0.63	1.25	0.40	V64360	37.7 45.8	40.5 46.1
—	335	江崎陶線 山口市嘉川字稻古屋	35603350030	38	063340	0	平	7,576 (9,466)	491 (940)	8,067 (10,406)	6.1	63220	10,110 (12,840)	0.80	1.29	0.69	V64370	47.4 44.9	48.3 46.0
—	335	江崎陶線	35603350040	5												0.43	V64380	29.2 30.6	29.2 33.1
—	335	江崎陶線 山口市小郡下郷字長内	35603350050	5	063350	0	平	4,500 5,493	290 321	4,790 5,814	6.1	63230	8,097 10,115	0.59	1.21	0.48	V64390	24.9 19.2	24.9 19.3
—	335	江崎陶線	35603350060	6												0.53	V64400	11.2 17.2	13.3 19.9
—	335	江崎陶線 山口市陶字丸尾上	35603350080	14	063360	0	平	10,219 (13,163)	1,426 (2,208)	11,645 (15,371)	12.2	63240	12,308 (15,631)	0.95	1.32	1.24	V64410	43.1 52.8	46.6 55.2
—	336	東厚保大嶺線	35603360010	49	063370	0	非	(598) (699)	(28) (46)	(626) (745)	4.4	63250	(617) (765)	1.01	1.19	0.38	V64420	36.5 36.5	36.5 36.5
—	337	田万川須佐線	35603370010	114	063380	0	非	(141) (161)	(8) (9)	(149) (170)	5.1	63260	(163) (202)	0.91	1.14	0.39	V64430	— —	— —
—	338	大海秋穂二島線 山口市秋穂西東天田	35603380010	31	063390	0	平	7,377 (9,439)	1,487 (1,996)	8,864 (11,435)	16.8	63270	9,241 (11,551)	0.96	1.29	1.05	V64440	41.6 48.5	46.0 49.9
—	338	大海秋穂二島線	35603380020	12												1.05	V64450	45.6 38.0	47.0 42.7

◆の区間は、歩行者類調査結果一覧表(平日)のデータあり
◇の区間は、歩行者類調査結果一覧表(休日)のデータあり

道路種別	路線番号	路線名	交通調査基本 区間番号	区間延長 (0.1km)	交通量 調査単位 区間番号	個別 調査 観測値 活用 (0:なし 1:あり)	観測 区分	平日自動車類交通量(台)			大型 車混 入率	平成22年度調査		伸 び率 [A/B]	昼 夜率	混 雑度	旅行速度 調査単位 区間番号	平日旅行速度 (km/h)	
								(上段=12h、下段=24h、○書きは推計)				調査単位 区間番号	自動車類 交通量 [B]					(上段=上り、下段=下り)	
								小型車類	大型車類	計 [A]								混雑時	非混雑時
—	339	東吉部秋吉線	35603390010	8	063400	0	非	(143)	(8)	(151)	5.1	63280	(168)	0.90	1.14	0.16	V64460	41.1	41.1
								(163)	(9)	(172)								45.0	45.0
—	339	東吉部秋吉線	35603390020	40												0.03	V64470	36.5	36.5
																		34.0	34.0
—	339	東吉部秋吉線	35603390040	30												0.16	V64480	40.0	40.0
																		40.0	40.0
—	341	大嶽於福線	35603410010	61	063410	0	非	(141)	(8)	(149)	5.1	63290	(163)	0.91	1.14	0.27	V64490	—	—
								(161)	(9)	(170)								—	—
—	341	大嶽於福線	35603410030	1												0.06	V64500	25.0	25.0
																		14.8	20.8
—	342	琴芝際波線	35603420010	10	063420	0	平	11,948	476	12,424	3.8	63300	13,460	0.92	1.33	1.14	V64510	14.3	19.7
		宇部市琴芝町一丁目			◆		12h	(15,166)	(1,358)	(16,524)			(17,498)					21.0	21.7
—	342	琴芝際波線	35603420020	29	063430	0	平	6,162	218	6,380	3.4	63310	6,325	1.01	1.26	0.64	V64520	23.7	27.7
		宇部市北小羽山町			◆		12h	(7,531)	(508)	(8,039)			(8,223)					25.1	30.5
—	342	琴芝際波線	35603420030	42	063440	0	平	11,188	836	12,024	7.0	63320	15,687	0.77	1.25	1.61	V64530	28.8	38.0
		宇部市中山					24h	14,092	892	14,984			19,564					24.5	31.1
—	343	宇田須佐線	35603430010	63	063450	0	非	(110)	(4)	(114)	3.1	63330	(121)	0.94	1.09	0.06	V64540	29.3	29.3
								(120)	(4)	(124)			(150)					29.3	29.3
—	343	宇田須佐線	35603430020	64												0.02		29.3	29.3
																		29.3	29.3
—	344	吉部下篠目線	35603440010	34	063460	0	非	(99)	(9)	(108)	8.5	63340	(112)	0.96	1.09	0.14	V64550	35.5	35.5
								(109)	(9)	(118)			(140)					35.5	35.5
—	344	吉部下篠目線	35603440030	6												0.00	V64560	—	—
																		—	—
—	344	吉部下篠目線	35603440050	30	063470	0	非	(97)	(9)	(106)	8.5	63350	(109)	0.97	1.09	0.13	V64570	—	—
								(107)	(9)	(116)			(135)					—	—
—	344	吉部下篠目線	35603440070	47	063480	0	非	(850)	(52)	(902)	5.8	63360	796	1.13	1.19	0.16	V64580	62.3	61.5
								(994)	(79)	(1,073)			(987)					64.3	64.6
—	346	光井島田線	35603460010	47	063490	0	平	1,190	72	1,262	5.7	63370	1,190	1.06	1.30	0.15	V64590	36.9	36.9
		光市光井			◆		12h	(1,465)	(176)	(1,641)			(1,476)					36.6	36.6
—	347	下松新南陽線	35603470010	16	063500	1	平	(9,348)	(628)	(9,976)	6.3	63380	12,127	0.82	1.32	1.03	V64600	17.6	22.1
		下松市清瀬町					12h	(11,876)	(1,292)	(13,168)			(15,765)					19.8	27.7
—	347	下松新南陽線	35603470020	20												0.58	V64605	24.2	32.8
																		17.7	25.2
—	347	下松新南陽線	35603470030	22	063510	0	平	31,071	2,522	33,593	7.5	63390	35,403	0.95	1.27	1.41	V64610	20.1	25.4
		周南市遠石三丁目					12h	(39,724)	(2,939)	(42,663)			45,027					23.0	26.4
—	347	下松新南陽線	35603470050	17	063520	0	平	20,893	1,903	22,796	8.3	63400	23,007	0.99	1.36	1.38	V64620	24.8	27.6
		周南市岐山通り一丁目			◆		12h	(27,106)	(3,897)	(31,003)			(29,909)					30.3	31.5
—	347	下松新南陽線	35603470060	26	063530	0	平	14,785	1,663	16,448	10.1	63410	17,467	0.94	1.23	1.74	V64630	21.5	27.8
		周南市西千代田町			◆		24h	18,386	1,888	20,274			21,792					21.6	24.6
—	347	下松新南陽線	35603470070	44	063540	0	平	5,915	679	6,594	10.3	63420	8,264	0.80	1.28	1.08	V64640	28.9	34.2
		周南市富田字温田			◆		12h	(7,427)	(1,013)	(8,440)			(10,743)					34.0	37.0
—	348	大内右田線	35603480010	15	063550	0	非	(99)	(9)	(108)	8.5	63430	(112)	0.96	1.09	0.06	V64650	—	—
								(109)	(9)	(118)			(140)					—	—
—	348	大内右田線	35603480030	12	063560	0	不										V64660	—	—
																		—	—
—	348	大内右田線	35603480040	31								63440					V64670	43.4	43.4
																		43.4	43.4
—	348	大内右田線	35603480060	10	063570	0	非					63450	(112)				V64680	32.0	35.0
												(140)						23.1	24.1
—	349	江汐公園線	35603490010	30	063580	0	非	(1,852)	(104)	(1,956)	5.3	63460	1,798	1.09	1.18	0.28	V64690	43.3	43.2
								(2,194)	(114)	(2,308)			2,113					51.3	49.6
—	349	江汐公園線	35603490020	13												0.24	V64695	40.6	42.1
																		27.0	26.4
—	351	油田港線	35603510010	31	063590	0	平	125	14	139	10.1	63470	(871)	0.16	1.20	0.72	V64700	31.5	31.5
		大島郡周防大島町伊保田			◆		12h	(148)	(19)	(167)			(1,106)					31.5	31.5
—	352	秋穂港線	35603520010	5	063600	0	非	(1,147)	(60)	(1,207)	5.0	63480	(1,084)	1.11	1.28	2.04	V64710	37.5	37.5
								(1,399)	(146)	(1,545)			(1,355)					37.5	37.5
—	353	新山口停車場上郷線	35603530010	19	063610	0	平	4,849	251	5,100	4.9	63490	6,301	0.81	1.26	0.80	V64720	30.2	33.2
		山口市小郡下郷字東津上			◆		12h	(5,943)	(483)	(6,426)			(8,191)					22.2	27.1
—	354	妻崎開作小野田線	35603540160	7	063620	0	平	6,938	968	7,906	12.2			1.27	0.97	V64730	44.1	47.1	
		宇部市妻崎開作			◆		12h	(8,689)	(1,352)	(10,041)								41.8	45.4
—	354	妻崎開作小野田線	35603540005	17	063630	0	平	2,611	256	2,867	8.9			0.48	1.26	0.43	V64740	34.9	40.6
		宇部市妻崎開作			◆		12h	(3,223)	(389)	(3,612)								41.8	46.0
—	354	妻崎開作小野田線	35603540009	9	063640	0	平	7,135	712	7,847	9.1	63500	6,003	1.31	1.26	0.85	V64750	26.6	30.6
		宇部市妻崎開作			◆		12h	(8,812)	(1,075)	(9,887)			(7,504)					41.8	48.1
—	354	妻崎開作小野田線	35603540010	4												0.85	V64760	49.6	50.0
																		34.3	40.8

◆の区間は、歩行者類調査結果一覧表(平日)のデータあり
◇の区間は、歩行者類調査結果一覧表(休日)のデータあり

道路種別	路線番号	路線名	交通調査基本 区間番号	区間延長 (0.1km)	交通量 調査単位 区間番号	個別 調査 観測値 活用 (0:なし 1:あり)	観測 区分	平日自動車類交通量(台)			大型 車 混入 率	平成22年度調査		伸 び 率 [A/B]	昼 夜 率	混 雑 度	旅行速度 調査単位 区間番号	平日旅行速度 (km/h)	
								(上段=12h、下段=24h、○書きは推計)				調査単位 区間番号	自動車類 交通量 [B]					(上段=上り、下段=下り)	
								小型車類	大型車類	計 [A]								混雑時	非混雑時
一	354	妻崎開作小野田線	35603540020	11	063650	0	平	8,995	1,031	10,026	10.3	63510	10,712	0.94	1.25	1.16	V64770	35.4	41.3
		宇部市東須恵					24h	11,363	1,184	12,547			13,421					46.4	48.8
一	354	妻崎開作小野田線	35603540030	3												1.19	V64780	31.2	40.7
																		25.2	32.3
一	354	妻崎開作小野田線	35603540040	69	063660	0	平	3,206	299	3,505	8.5	63520	3,898	0.90	1.25	0.45	V64790	40.0	43.0
		山陽小野田市新沖			◆		12h	(3,916)	(465)	(4,381)			(5,067)					43.8	44.5
一	354	妻崎開作小野田線	35603540060	5	063670	0	平	6,106	607	6,713	9.0	63530	7,724	0.87	1.27	0.90	V64800	10.3	10.1
		山陽小野田市中央			◆◇		12h	(7,591)	(935)	(8,526)			(10,041)					14.9	16.9
一	354	妻崎開作小野田線	35603540070	12	063680	0	非	(3,878)	(243)	(4,121)	5.9			0.99	1.25	0.60	V64810	28.8	31.7
								(4,713)	(438)	(5,151)				0.71	1.25	0.29	V64820	28.7	30.7
一	354	妻崎開作小野田線	35603540080	8	063690	0	平	2,805	160	2,965	5.4	63540	4,182				V64830	54.2	45.6
		山陽小野田市市東高泊			◆		12h	(12,317)	(1,559)	(13,876)				1.30	0.96			56.3	58.1
一	354	妻崎開作小野田線	35603540100	21	063720	1	平	(3,068)	(206)	(3,274)	6.3	63550	(113)	28.97	1.09	0.38	V64860	34.4	33.1
		高須交差点					12h	(3,353)	(216)	(3,569)			(147)					26.9	26.9
一	354	妻崎開作小野田線	35603540120	6	063710	1	平	(8,979)	(975)	(9,954)	9.8	63560	4,796	2.08	1.25	0.54	V64850	33.0	32.5
		長田屋橋交差点					12h	(11,003)	(1,440)	(12,443)			(5,995)					17.3	24.6
一	354	妻崎開作小野田線	35603540170	4											0.53	V64840	45.0	46.0	
																		30.0	25.0
一	355	奥万倉厚狭線	35603550010	9											0.06	V64870	41.0	41.0	
																		41.0	41.0
一	355	奥万倉厚狭線	35603550020	33											0.49			41.0	41.0
																		41.0	41.0
一	355	奥万倉厚狭線	35603550040	33	063730	0	平	362	9	371	2.4	63580	397	0.93	1.17	0.06	V64880	46.0	46.0
		山陽小野田市大字厚狭			◆		12h	(418)	(16)	(434)			(492)					46.0	46.0
一	356	久津小田線	35603560010	78	063740	0	平	452	12	464	2.6	63590	637	0.73	1.19	0.08	V64890	30.0	30.0
		長門市油谷川尻東			◆		12h	(527)	(25)	(552)			(790)					30.0	30.0
一	356	久津小田線	35603560020	8											0.05			30.0	30.0
																		30.0	30.0
一	357	油谷港線	35603570010	62	063750	0	平	790	76	866	8.8	63600	910	0.95	1.20	1.56	V64900	31.0	31.0
		長門市油谷向津具下			◆		12h	(934)	(105)	(1,039)			(1,138)					31.0	31.0
一	357	油谷港線	35603570020	52	063760	0	平	1,072	118	1,190	9.9	63610	(1,404)	0.85	1.29	0.18	V64905	50.6	54.9
		長門市油谷向津具上			◆		12h	(1,335)	(200)	(1,535)			(1,755)					54.1	52.8
一	358	人丸停車場線	35603580010	2	063770	0	非	(914)	(51)	(965)	5.3	63620	(871)	1.11	1.20	0.10	V64910	6.2	6.2
								(1,075)	(83)	(1,158)			(1,106)					11.4	11.4
一	359	大下日南瀬線	35603590010	63	063780	0	非	(141)	(8)	(149)	5.1	63630	(163)	0.91	1.14	0.27	V64920	39.4	39.4
								(161)	(9)	(170)			(202)					39.4	39.4
一	360	笹尾苅場線	35603600010	70	063790	0	非	(141)	(8)	(149)	5.1	63640	(163)	0.91	1.14	0.03	V64930	35.7	35.7
								(161)	(9)	(170)			(202)					35.7	35.7
一	361	錦鹿野線	35603610010	101	063800	0	非	(141)	(8)	(149)	5.1	63650	(163)	0.91	1.14	0.39	V64940	31.9	31.9
								(161)	(9)	(170)			(202)					31.9	31.9
一	361	錦鹿野線	35603610020	24											0.19			31.9	31.9
																		31.9	31.9
一	362	白木漁港佐連線	35603620010	12	063810	0	非	(208)	(38)	(246)	15.5	63660	251	0.98	1.14	0.31	V64950	28.4	28.4
								(239)	(41)	(280)			(319)					30.7	34.0
一	366	徳山下松線	35603660010	7	063820	0	平	13,485	1,969	15,454	12.7	63670	(15,228)	1.01	1.34	1.33	V64960	28.0	30.0
		周南市大字櫛ヶ浜			◆		12h	(17,567)	(3,141)	(20,708)			(19,796)					33.2	35.0
一	366	徳山下松線	35603660030	5	063830	0	平	9,941	1,281	11,222	11.4	63680	12,831	0.87	1.26	1.22	V64970	15.5	19.0
		周南市栗屋					24h	12,673	1,449	14,122			(16,680)					19.2	26.3
一	366	徳山下松線	35603660040	9											1.20	V64975	23.4	30.4	
																		24.9	28.3
一	366	徳山下松線	35603660050	12											1.20	V64980	26.0	28.6	
																		22.2	22.5
一	366	徳山下松線	35603660060	3											1.36	V64990	20.8	17.8	
																		19.0	21.8
一	366	徳山下松線	35603660070	11	063840	0	平	11,302	1,112	12,414	9.0	63690	13,378	0.93	1.33	1.36	V65000	24.5	28.6
		下松市駅南1丁目			◆		12h	(14,518)	(1,993)	(16,511)			(17,391)					20.9	28.0
一	366	徳山下松線	35603660080	12											1.36	V65010	18.2	43.3	
																		44.3	49.5

◆の区間は、歩行者類調査結果一覧表（平日）のデータあり
◇の区間は、歩行者類調査結果一覧表（休日）のデータあり

2. 調 查 結 果 表

2) 歩行者類等調査結果一覽表（平日）

道路種別	路線番号	路線名	交通調査基本 区間番号	交通調査単位 区間番号	観測区分	交通量 (上段=12h、下段=24h、空欄は実測データなし)											大型車流入率
						歩行者類	自転車類		動力付き 二輪車類	自動車類					自動車類 合計		
							(歩道)	(車道)		乗用車	小型 貨物車	小型車計	バス	大型車 普通 貨物車		大型車計	
国	187	一般国道187号 岩国市天尾	35301870010	010750 ◇	平 24h	3 4	1 2	3 3	21 27	1,925 2,357	787 886	2,712 3,243	33 36	436 497	469 533	3,181 3,776	14.7 14.1
国	187	一般国道187号 岩国市美川町南桑	35301870030	010760	平 12h	5	1	11	17	1,626	367	1,993	43	362	405	2,398	16.9
国	187	一般国道187号 岩国市錦町府谷	35301870080	010780 ◇	平 24h	17 26	0 0	4 4	27 29	1,635 1,915	690 753	2,325 2,668	59 66	310 397	369 463	2,694 3,131	13.7 14.8
国	189	一般国道189号 岩国市車町三丁目1-45	35301890010	011070	平 12h	212	0	318	136	2,770	695	3,465	24	47	71	3,536	2.0
国	191	一般国道191号 下関市豊北町大字北字賀	35301910170	011330	平 12h	1	0	12	57	4,061	886	4,947	43	321	364	5,311	6.9
国	191	一般国道191号 下関市豊北町大字阿川	35301910200	011350	平 24h	65 69	7 7	24 27	47 53	1,767 2,059	615 665	2,382 2,724	25 30	202 227	227 257	2,609 2,981	8.7 8.6
国	191	一般国道191号 下関市豊北町大字粟野	35301910220	011360	平 12h	39	7	23	44	2,464	795	3,259	31	308	339	3,598	9.4
国	191	一般国道191号 長門市日置上	35301910290	011390	平 24h	236 275	39 52	12 17	34 50	4,331 5,376	1,006 1,117	5,337 6,493	45 57	292 339	337 396	5,674 6,889	5.9 5.7
国	262	一般国道262号 萩市川島372	35302620010	011540 ◇	平 12h	135	556	0	114	10,620	2,900	13,520	147	1,248	1,395	14,915	9.4
国	262	一般国道262号 萩市川上山田	35302620030	011550	平 12h	0	0	1	9	1,023	336	1,359	36	200	236	1,595	14.8
国	262	一般国道262号 萩市大字明木	35302620050	011570 ◇	平 24h	13 13	16 18	0 0	39 40	6,043 7,337	1,579 1,793	7,622 9,130	152 169	848 1,254	1,000 1,423	8,622 10,553	11.6 13.5
国	262	一般国道262号 萩市大字明木新切	35302620070	011580	平 12h	1	0	1	13	2,272	547	2,819	52	253	305	3,124	9.8
国	262	一般国道262号 萩市大字佐々並	35302620080	011590	平 12h	0	0	0	18	2,358	630	2,988	44	287	331	3,319	10.0
国	315	一般国道315号 周南市須々万本郷一の坂	35303150020	011650	平 24h	11 11	0 0	0 0	24 33	5,188 6,504	1,382 1,560	6,570 8,064	59 65	604 687	663 752	7,233 8,816	9.2 8.5
国	315	一般国道315号 周南市長穂字長穂	35303150030	011660	平 12h	1	3	4	29	4,023	867	4,890	40	442	482	5,372	9.0
国	315	一般国道315号 周南市大字大向1653-1	35303150060	011670	平 12h	10	8	0	16	2,747	939	3,686	47	478	525	4,211	12.5
国	315	一般国道315号 周南市鹿野下	35303150070	011680	平 12h	5	36	1	18	2,026	737	2,763	25	378	403	3,166	12.7
国	315	一般国道315号 周南市大字大湖西河内	35303150090	011690	平 12h	2	0	2	15	653	386	1,039	7	217	224	1,263	17.7
国	315	一般国道315号 山口市徳地柚木	35303150120	011700 ◇	平 12h	9	0	1	11	530	286	816	7	161	168	984	17.1
国	315	一般国道315号 山口市阿東徳佐字西目谷	35303150140	011710	平 12h	2	0	0	8	573	335	908	7	203	210	1,118	18.8
国	315	一般国道315号 山口市阿東徳佐下字坪の内	35303150160	011720	平 12h	3	0	0	10	879	627	1,506	29	409	438	1,944	22.5
国	315	一般国道315号 山口市阿東嘉年下	35303150180	011730	平 12h	4	0	3	9	848	365	1,213	17	217	234	1,447	16.2
国	315	一般国道315号 萩市大字片俣字御舟子	35303150220	011740	平 12h	5	0	1	4	436	389	825	22	147	169	994	17.0
国	315	一般国道315号 阿武郡阿武町福田上	35303150240	011750	平 12h	0	1	0	3	564	464	1,028	10	354	364	1,392	26.1
国	315	一般国道315号 萩市大字須佐	35303150280	011760	平 12h	5	0	0	8	587	394	981	13	235	248	1,229	20.2
国	316	一般国道316号 長門市深川湯本三ノ瀬	35303160040	011780 ◇	平 12h	1	0	4	17	4,107	1,308	5,415	54	552	606	6,021	10.1
国	316	一般国道316号 美祿市於福町下	35303160090	011800 ◇	平 12h	17	13	2	20	4,219	1,340	5,559	56	643	699	6,258	11.2
国	316	一般国道316号 美祿市大窪町東分	35303160110	011810 ◇	平 24h	51 63	66 76	3 6	48 57	6,817 8,349	1,810 1,941	8,627 10,290	64 75	1,208 1,391	1,272 1,466	9,899 11,756	12.8 12.5
国	316	一般国道316号 美祿市東厚保町山中	35303160120	011820	平 12h	7	2	0	14	3,757	946	4,703	16	676	692	5,395	12.8
国	316	一般国道316号 山陽小野田市郡	35303160170	011840	平 12h	49	45	3	55	8,183	1,515	9,698	36	744	780	10,478	7.4
国	376	一般国道376号 山口市仁保下郷	35303760020	011850	平 12h	8	4	7	77	3,621	1,026	4,647	49	93	142	4,789	3.0
国	376	一般国道376号 山口市仁保中郷字井開田西	35303760030	011860	平 12h	59	16	1	87	3,655	1,046	4,701	83	171	254	4,955	5.1
国	376	一般国道376号 山口市徳地堀	35303760050	011870	平 12h	0	0	1	36	2,570	652	3,222	18	211	229	3,451	6.6

◇の区間は、歩行者類調査結果一覧表(休日)のデータあり

道路 種別	路線 番号	路線名	交通調査基 本 区間番号	交通量 調査単位 区間番号	観 測 区 分	交通量 (上段=12h、下段=24h、空欄は実測データなし)										大 型 車 混 入 率	
						歩行者類	自転車類		動力付き 二輪車類	自動車類					自動車類 合計		
							(歩道)	(車道)		乗用車	小型 貨物車	小型車計	バス	普通 貨物車			大型車計
国	376	一般国道376号 山口市徳地堀漆尾	35303760060	011880	平 12h	4	0	5	27	1,421	393	1,814	25	88	113	1,927	5.9
国	376	一般国道376号 山口市徳地堀伏野	35303760080	011890 ◇	平 12h	19	0	30	43	3,392	1,099	4,491	53	424	477	4,968	9.6
国	376	一般国道376号 周南市米光字米光	35303760130	011920	平 12h	15	7	7	40	2,365	703	3,068	6	278	284	3,352	8.5
国	376	一般国道376号 周南市高瀬	35303760140	011930	平 12h	13	8	1	15	482	271	753	10	72	82	835	9.8
国	376	一般国道376号 周南市大道理字鹿野地	35303760180	011940	平 12h	1	0	0	21	1,364	478	1,842	9	173	182	2,024	9.0
国	376	一般国道376号 周南市須々万本郷	35303760200	011950	平 12h	37	0	0	26	2,934	925	3,859	33	512	545	4,404	12.4
国	376	一般国道376号 周南市須々万本郷	35303760310	011960	平 12h	19	6	0	16	1,393	473	1,866	10	352	362	2,228	16.2
国	376	一般国道376号 周南市中須南	35303760240	011980	平 12h	8	1	1	14	1,210	470	1,680	8	258	266	1,946	13.7
国	376	一般国道376号 岩国市周東町下須通須通	35303760290	011990	平 12h	6	1	2	9	1,325	362	1,687	5	200	205	1,892	10.8
国	434	一般国道434号 周南市須々万本郷	35303760210	012000	平 12h	55	12	0	22	1,299	371	1,670	7	158	165	1,835	9.0
国	434	一般国道434号 周南市大字金峰	35304340030	012020	平 12h	5	0	4	16	760	255	1,015	16	139	155	1,170	13.2
国	434	一般国道434号 岩国市錦町広瀬	35304340070	012040	平 12h	2	0	0	9	496	366	862	0	88	88	950	9.3
国	434	一般国道434号 岩国市錦町深川	35304340120	012060	平 12h	6	0	0	13	636	302	938	36	52	88	1,026	8.6
国	434	一般国道434号 岩国市錦町宇佐郷	35304340140	012070	平 12h	6	0	0	7	384	267	651	30	34	64	715	9.0
国	434	一般国道434号 岩国市錦町宇佐	35304340160	012080	平 12h	0	0	0	2	154	47	201	2	17	19	220	8.6
国	435	一般国道435号 山口市吉敷字赤田	35304350010	012090 ◇	平 12h	60	161	5	105	6,348	1,527	7,875	76	360	436	8,311	5.2
国	435	一般国道435号 美祿市秋芳町秋吉	35304350320	012120	平 12h	0	2	0	20	1,748	424	2,172	55	114	169	2,341	7.2
国	435	一般国道435号 美祿市秋芳町下八重	35304350070	012130	平 12h	15	4	1	28	3,026	1,027	4,053	79	349	428	4,481	9.6
国	435	一般国道435号 美祿市秋芳町福王田	35304350080	012140	平 12h	0	1	3	10	2,588	674	3,262	17	305	322	3,584	9.0
国	435	一般国道435号 美祿市秋芳町岩永本郷	35304350090	012150	平 12h	1	30	3	17	2,551	865	3,416	54	498	552	3,968	13.9
国	435	一般国道435号 美祿市大嶺町東分	35304350160	012180	平 12h	19	59	1	38	3,915	1,107	5,022	34	491	525	5,547	9.5
国	435	一般国道435号 美祿市大嶺町奥畑	35304350170	012190	平 12h	0	2	5	23	2,516	771	3,287	28	402	430	3,717	11.6
国	435	一般国道435号 下関市大字八道	35304350230	012210	平 24h	11	1	6	27	1,815	759	2,574	37	195	232	2,806	8.3
国	435	一般国道435号 下関市豊北田耕五千原	35304350270	012220	平 12h	3	0	5	32	1,526	536	2,062	36	231	267	2,329	11.5
国	435	一般国道435号 下関市豊北町大庭	35304350280	012230	平 12h	0	8	3	39	1,572	680	2,252	37	303	340	2,592	13.1
国	435	一般国道435号 下関市豊北町大字神田	35304350290	012240	平 12h	3	1	4	29	1,274	526	1,800	29	122	151	1,951	7.7
国	437	一般国道437号 大島郡周防大島町内入	35304370010	012250	平 12h	3	1	0	16	770	428	1,198	36	70	106	1,304	8.1
国	437	一般国道437号 大島郡周防大島町平野	35304370020	012260	平 12h	44	10	2	36	1,375	612	1,987	70	124	194	2,181	8.9
国	437	一般国道437号 大島郡周防大島町西方	35304370040	012270	平 12h	5	1	2	55	2,297	973	3,270	74	151	225	3,495	6.4
国	437	一般国道437号 大島郡周防大島町日前長浜	35304370070	012290	平 12h	0	3	8	54	4,603	1,016	5,619	84	269	353	5,972	5.9
国	437	一般国道437号 柳井市神代4144	35304370120	012310 ◇	平 24h	18	516	0	95	8,340	2,078	10,418	127	502	629	11,047	5.7
国	437	一般国道437号 柳井市日積字正福	35304370160	012320	平 12h	3	1	16	22	1,703	697	2,400	22	338	360	2,760	13.0
国	437	一般国道437号 岩国市周東町祖生東中	35304370200	012340	平 12h	4	9	0	28	2,667	865	3,532	8	304	312	3,844	8.1

◇の区間は、歩行者類調査結果一覧表(休日)のデータあり

道路種別	路線番号	路線名	交通調査基本 区間番号	交通調査単位 区間番号	観測区分	交通量 (上段=12h、下段=24h、空欄は実測データなし)											大型車流入率
						歩行者類	自転車類		動力付き 二輪車類	自動車類					自動車類 合計		
							(歩道)	(車道)		乗用車	小型 貨物車	小型車計	バス	普通 貨物車		大型車計	
国	437	一般国道437号 岩国市玖珂町柳井田中	35304370220	012350	平 12h	36	26	2	55	2,927	726	3,653	5	337	342	3,995	8.6
国	437	一般国道437号 岩国市玖珂町野口下	35304370230	012360	平 12h	76	58	9	73	4,147	1,060	5,207	21	566	587	5,794	10.1
国	489	一般国道489号 周南市大神5丁目	35304890010	012370	平 12h	19	10	3	81	3,147	917	4,064	14	278	292	4,356	6.7
国	489	一般国道489号 山口市徳地上八坂	35304890050	012380	平 12h	16	8	1	16	1,141	594	1,735	41	167	208	1,943	10.7
国	489	一般国道489号 山口市徳地野谷北谷	35304890070	012390	平 12h	0	0	1	5	337	232	569	9	57	66	635	10.4
国	489	一般国道489号 山口市阿東地福下字南界	35304890080	012400	平 12h	0	0	2	3	329	196	525	0	33	33	558	5.9
国	490	一般国道490号 宇部市川上	35304900030	012420	平 12h	21	52	3	113	8,601	2,201	10,802	30	793	823	11,625	7.1
国	490	一般国道490号 宇部市善和	35304900060	012430	平 24h	4	0	10	78	6,739	1,406	8,145	33	686	719	8,864	8.1
国	490	一般国道490号 宇部市小野	35304900090	012450	平 12h	5	0	0	24	1,304	350	1,654	7	185	192	1,846	10.4
国	490	一般国道490号 美祢市美東町真名徳坂	35304900150	012470	平 12h	0	0	1	33	2,653	563	3,216	15	464	479	3,695	13.0
国	490	一般国道490号 美祢市美東町綾木	35304900290	012480	平 24h	0	0	0	5	2,767	644	3,411	110	552	662	4,073	16.3
国	490	一般国道490号 美祢市美東町綾木	35304900300	012490	平 12h	0	0	0	14	2,613	743	3,356	78	448	526	3,882	13.5
国	490	一般国道490号 美祢市美東町長登	35304900310	012500	平 12h	0	0	0	19	3,899	961	4,860	100	630	730	5,590	13.1
国	490	一般国道490号 美祢市美東町小野	35304900230	012520	平 24h	0	0	1	29	3,600	914	4,514	124	625	749	5,263	14.2
国	490	一般国道490号 萩市山田	35304900270	012540	平 12h	6	9	2	27	244	227	471	4	87	91	562	16.2
国	491	一般国道491号 下関市小月本町二丁目	35304910060	012560	平 12h	657	32	41	50	4,708	736	5,444	32	1,173	1,205	6,649	18.1
国	491	一般国道491号 下関市菊川田部	35304910080	012570	平 12h	6	9	3	46	5,967	1,231	7,198	56	969	1,025	8,223	12.5
国	491	一般国道491号 下関市菊川町吉賀	35304910100	012580	平 12h	9	3	15	72	6,439	1,804	8,243	46	989	1,035	9,278	11.2
国	491	一般国道491号 下関市菊川楯崎	35304910120	012590	平 12h	6	3	6	10	369	196	565	4	34	38	603	6.3
国	491	一般国道491号 下関市豊田町李路子	35304910150	012600	平 12h	2	0	5	10	162	62	224	7	19	26	250	10.4
国	491	一般国道491号 下関市豊田町荒木	35304910180	012610	平 12h	12	1	6	7	873	217	1,090	41	38	79	1,169	6.8
国	491	一般国道491号 長門市油谷河原	35304910200	012620	平 12h	10	1	0	5	219	296	515	0	153	153	668	22.9
主	1	岩国大竹線 岩国市御庄	35400010020	040010	平 12h	10	4	5	50	3,599	957	4,556	7	104	111	4,667	2.4
主	1	岩国大竹線 岩国市御庄	35400010030	040020	平 12h	10	21	5	84	6,451	1,452	7,903	15	6	21	7,924	0.3
主	1	岩国大竹線 玖珂郡和木町大字関ヶ浜	35400010080	040030	平 12h	4	0	1	82	5,547	1,364	6,911	9	982	991	7,902	12.5
主	2	岩国佐伯線 岩国市美和町生見	35400020030	040070	平 12h	14	0	2	10	552	297	849	10	30	40	889	4.5
主	2	岩国佐伯線 岩国市美和町秋掛	35400020050	040080	平 12h	6	0	2	1	119	74	193	8	17	25	218	11.5
主	3	新南陽津和野線 周南市政所一丁目	35400030010	040100	平 24h	607	443	34	200	4,565	927	5,492	100	179	279	5,771	4.8
主	3	新南陽津和野線 周南市上村字間上	35400030030	040110	平 12h	6	3	0	25	1,836	758	2,594	31	206	237	2,831	8.4
主	3	新南陽津和野線 周南市大瀬字倉谷	35400030070	040120	平 12h	0	0	0	0	78	95	173	0	17	17	190	8.9
主	4	大島環状線 大島郡周防大島町西安下庄	35400040020	040130	平 12h	76	67	30	93	1,475	784	2,259	49	104	153	2,412	6.3
主	4	大島環状線 大島郡周防大島町日見	35400040040	040140	平 12h	36	4	15	26	1,232	574	1,806	42	107	149	1,955	7.6
主	4	大島環状線 大島郡周防大島町小松開作水車	35400040050	040150	平 12h	95	80	15	41	2,108	964	3,072	41	243	284	3,356	8.5

◇の区間は、歩行者類調査結果一覧表(休日)のデータあり

道路種別	路線番号	路線名 観測地点地名	交通調査基本 区間番号	交通調査単位 区間番号	観測区分	交通量 (上段=12h、下段=24h、空欄は実測データなし)										大型車流入率	
						歩行者類	自転車類		動力付き 二輪車類	自動車類					自動車類 合計		
							(歩道)	(車道)		乗用車	小型 貨物車	小型車計	バス	普通 貨物車			大型車計
主	4	大島環状線 大島郡周防大島町小松	35400040080	040160	平 12h	17	422	25	125	4,723	1,330	6,053	56	314	370	6,423	5.8
主	5	周東美川線 岩国市周東町瀬越郷下	35400050040	040180	平 12h	0	1	0	17	198	151	349	6	10	16	365	4.4
主	6	山口宇部線 山口市大字朝田	35400060100	040210	平 12h	0	0	0	55	12,563	2,490	15,053	78	1,071	1,149	16,202	7.1
主	6	山口宇部線 山口市小郡上郷	35400060110	040220	平 24h	0	0	0	58	12,821	2,660	15,481	83	1,395	1,478	16,959	8.7
主	6	山口宇部線 山口市嘉川	35400060120	040230	平 24h	0	0	0	49	12,693	2,565	15,258	63	1,452	1,515	16,773	9.0
主	6	山口宇部線 山口市佐山夏ヶ迫	35400060010	040240	平 12h	0	0	0	65	15,918	3,863	19,781	108	2,029	2,137	21,918	9.7
主	6	山口宇部線 山口市阿知須河内	35400060020	040250	平 12h	0	0	0	76	18,593	4,006	22,599	101	2,200	2,301	24,900	9.2
主	6	山口宇部線 山口市阿知須源河内区	35400060030	040260	平 12h	0	0	0	51	16,990	3,933	20,923	108	2,547	2,655	23,578	11.3
主	6	山口宇部線 宇部市大字西岐波長谷	35400060070	040280	平 12h	1	0	16	86	15,244	1,805	17,049	97	1,065	1,162	18,211	6.4
主	6	山口宇部線 宇部市小串	35400060130	040290	平 24h	0	0	0	39	5,470	1,163	6,633	11	762	773	7,406	10.4
主	6	山口宇部線 宇部市東須恵	35400060170	040300	平 24h	0	0	0	44	5,623	1,321	6,944	12	871	883	7,827	11.3
主	7	柳井周東線 柳井市中央2丁目	35400070010	040310	平 12h	542	406	25	159	3,674	661	4,335	97	136	233	4,568	5.1
主	7	柳井周東線 柳井市柳井4536	35400070020	040320	平 24h	43	30	15	155	8,684	1,971	10,655	96	565	661	11,316	5.8
主	7	柳井周東線 柳井市柳井	35400070040	040330	平 12h	3	3	3	17	1,477	514	1,991	16	150	166	2,157	7.7
主	7	柳井周東線 岩国市周東町上久原久田	35400070110	040340	平 12h	124	64	28	61	2,423	764	3,187	18	259	277	3,464	8.0
主	8	徳山光線 周南市八代原	35400080050	040360	平 12h	6	0	0	9	794	304	1,098	20	85	105	1,203	8.7
主	8	徳山光線 光市小周防新宮	35400080100	040380	平 12h	9	36	38	37	4,971	1,143	6,114	28	476	504	6,618	7.6
主	8	徳山光線 光市浅江三丁目	35400080110	040390	平 12h	328	73	9	71	4,800	853	5,653	28	288	316	5,969	5.3
主	9	徳山徳地線 周南市鹿野下字合の川	35400090020	040400	平 12h	4	0	0	6	82	86	168	0	103	103	271	38.0
主	9	徳山徳地線 山口市徳地鯖河内	35400090060	040430	平 12h	3	1	2	12	256	142	398	5	34	39	437	8.9
主	10	山口福栄須佐線 萩市大字佐々並市	35400100010	040440	平 12h	3	0	4	10	77	106	183	0	30	30	213	14.1
主	10	山口福栄須佐線 萩市福井上	35400100060	040450	平 12h	0	0	0	2	66	85	151	2	53	55	206	26.7
主	10	山口福栄須佐線 萩市大字紫福字5356	35400100090	040480	平 12h	0	0	0	13	1,032	693	1,725	12	193	205	1,930	10.6
主	11	萩篠生線 萩市大字樽東松陰神社前	35400110020	040500	平 12h	210	59	5	99	6,577	2,385	8,962	137	799	936	9,898	9.5
主	11	萩篠生線 萩市黒川	35400110040	040520	平 12h	3	4	2	24	2,586	1,428	4,014	51	481	532	4,546	11.7
主	11	萩篠生線 萩市大字吉部下字鍛冶屋	35400110060	040530	平 12h	0	0	0	10	783	414	1,197	46	221	267	1,464	18.2
主	11	萩篠生線 山口市阿東蔵目喜字界	35400110080	040540	平 12h	4	0	1	9	594	225	819	16	255	271	1,090	24.9
主	11	萩篠生線 山口市阿東生雲中	35400110090	040550	平 12h	54	4	7	10	855	584	1,439	33	290	323	1,762	18.3
主	11	萩篠生線 山口市阿東生雲東分字三谷	35400110110	040560	平 24h	5	2	0	5	785	488	1,273	16	245	261	1,534	17.0
主	12	鹿野吉賀線 周南市鹿野上字長野	35400120010	040570	平 12h	0	0	2	2	41	55	96	0	6	6	102	5.9
主	13	萩津和野線 萩市高佐下	35400130050	040590	平 12h	4	5	3	5	589	369	958	41	195	236	1,194	19.8
主	13	萩津和野線 山口市阿東嘉年上字井戸	35400130070	040600	平 12h	6	0	0	7	250	136	386	14	15	29	415	7.0
主	14	益田阿武線 萩市上小川東分	35400140020	040620	平 12h	8	3	3	13	474	404	878	16	166	182	1,060	17.2

◇の区間は、歩行者類調査結果一覧表(休日)のデータあり

道路種別	路線番号	路線名	交通調査基本 区間番号	交通調査単位 区間番号	観測区分	交通量 (上段=12h、下段=24h、空欄は実測データなし)										大型車流入率	
						歩行者類	自転車類		動力付き 二輪車類	自動車類					自動車類 合計		
							(歩道)	(車道)		乗用車	小型 貨物車	小型車計	バス	普通 貨物車			大型車計
主	14	益田阿武線 阿武郡阿武町奈古河内	35400140090	040630	平 12h	0	0	0	3	248	147	395	0	31	31	426	7.3
主	15	岩国玖珂線 岩国市今津町五丁目8-30	35400150020	040640	平 12h	79	146	59	166	4,644	1,227	5,871	65	190	255	6,126	4.2
主	15	岩国玖珂線 岩国市錦見六丁目14-34	35400150050	040660	平 24h	157	261	26	174	6,317	1,431	7,748	90	1,929	2,019	9,767	20.7
主	15	岩国玖珂線 岩国市牛野谷町一丁目21番	35400150140	040670	平 12h	28	17	13	176	7,732	1,693	9,425	65	2,412	2,477	11,902	20.8
主	15	岩国玖珂線 岩国市牛野谷町一丁目	35400150170	040680	平 12h	79	77	2	242	11,508	2,753	14,261	68	2,624	2,692	16,953	15.9
主	15	岩国玖珂線 岩国市川西四丁目5	35400150090	040690	平 12h	96	57	10	185	8,924	2,500	11,424	63	2,330	2,393	13,817	17.3
主	15	岩国玖珂線 岩国市川西三丁目12-45	35400150100	040700 ◇	平 12h	1	0	3	107	8,064	2,684	10,748	38	2,192	2,230	12,978	17.2
主	15	岩国玖珂線 岩国市柱野	35400150110	040710 ◇	平 12h	0	0	0	108	9,578	2,482	12,060	41	2,632	2,673	14,733	18.1
主	15	岩国玖珂線 岩国市玖珂町教明路	35400150120	040720 ◇	平 24h	0	0	1	127	11,055	3,064	14,119	38	2,802	2,840	16,959	16.7
主	15	岩国玖珂線 岩国市牛野谷二丁目	35400150160	040730	平 12h	105	106	3	159	9,084	2,107	11,191	57	859	916	12,107	7.6
主	17	津和野田万川線 萩市大字下田万	35400170020	040750	平 12h	20	13	3	21	808	749	1,557	22	129	151	1,708	8.8
主	21	山口防府線 山口市中央四丁目	35400210010	040760	平 12h	276	634	28	80	5,550	759	6,309	37	250	287	6,596	4.4
主	21	山口防府線 山口市大内矢田南七丁目	35400210060	040780 ◇	平 12h	202	511	13	148	14,350	3,066	17,416	161	340	501	17,917	2.8
主	22	光柳井線 光市光井六丁目	35400220170	040810	平 12h	136	87	13	79	3,465	601	4,066	6	85	91	4,157	2.2
主	22	光柳井線 熊毛郡田布施町麻郷奥	35400220060	040830	平 12h	6	0	12	39	1,665	557	2,222	8	113	121	2,343	5.2
主	22	光柳井線 柳井市新庄1556	35400220130	040840	平 12h	53	100	6	126	7,278	1,719	8,997	40	543	583	9,580	6.1
主	23	光上関線 光市岩田	35400230040	040850	平 12h	101	0	72	151	4,083	1,099	5,182	47	269	316	5,498	5.7
主	23	光上関線 熊毛郡田布施町大字下田布施字砂田	35400230070	040870 ◇	平 12h	150	76	0	70	4,446	957	5,403	15	246	261	5,664	4.6
主	23	光上関線 熊毛郡田布施町下田布施	35400230100	040880	平 12h	36	305	4	110	7,559	1,717	9,276	33	426	459	9,735	4.7
主	23	光上関線 熊毛郡平生町曾根	35400230115	040900	平 12h	170	274	11	95	3,189	906	4,095	59	323	382	4,477	8.5
主	23	光上関線 熊毛郡平生町尾国	35400230140	040920	平 12h	6	2	8	29	2,258	711	2,969	42	112	154	3,123	4.9
主	23	光上関線 熊毛郡上関町大字長島字蒲井	35400230210	040930	平 12h	2	0	0	9	370	153	523	9	30	39	562	6.9
主	24	防府徳地線 防府市大字鈴屋868	35400240020	040940	平 12h	0	0	19	51	2,184	515	2,699	31	296	327	3,026	10.8
主	25	宇部防府線 山口市佐山字由良	35400250040	040970	平 12h	73	66	5	28	3,824	1,111	4,935	10	1,275	1,285	6,220	20.7
主	25	宇部防府線 防府市大字台道岡条	35400250120	041020	平 12h	12	52	0	50	5,607	1,582	7,189	24	958	982	8,171	12.0
主	26	山口鹿野線 山口市大内長野字宮ノ馬場	35400260020	041030	平 24h	66	73	5	84	4,756	1,106	5,862	40	591	631	6,493	9.7
主	27	山口徳山線 山口市大字下小鯖字鳴滝	35400270010	041060	平 12h	41	14	4	18	540	273	813	19	292	311	1,124	27.7
主	27	山口徳山線 周南市湯野字下小野	35400270090	041080 ◇	平 12h	37	68	5	61	2,722	686	3,408	41	202	243	3,651	6.7
主	28	小郡三隅線 山口市小郡新町	35400280010	041090 ◇	平 24h	41	19	14	41	5,948	1,408	7,356	90	629	719	8,075	8.9
主	28	小郡三隅線 美祿市美東町湯ノ口	35400280040	041110	平 12h	15	11	0	16	1,401	499	1,900	51	114	165	2,065	8.0
主	28	小郡三隅線 美祿市美東町綾木	35304900180	041120	平 12h	38	1	0	28	2,347	721	3,068	55	216	271	3,339	8.1
主	28	小郡三隅線 美祿市美東町赤宮の馬場	35400280100	041130	平 12h	3	0	5	7	672	289	961	21	109	130	1,091	11.9
主	29	宇部船木線 宇部市厚南区中野開作	35400290010	041160	平 24h	147	181	3	201	10,756	2,388	13,144	138	940	1,078	14,222	7.6
						171	220	7	265	13,819	2,635	16,454	161	1,173	1,334	17,788	7.5

◇の区間は、歩行者類調査結果一覧表(休日)のデータあり

道路種別	路線番号	路線名 観測地点地名	交通調査基本 区間番号	交通調査単位 区間番号	観測区分	交通量 (上段=12h、下段=24h、空欄は実測データなし)										大型車流入率	
						歩行者類	自転車類		動力付き 二輪車類	自動車類					自動車類 合計		
							(歩道)	(車道)		乗用車	小型 貨物車	小型車計	バス	大型車 普通 貨物車			大型車計
主	30	小野田美東線 山陽小野田市くし山	35400300020	041190	平 12h	129	216	1	101	5,189	1,102	6,291	70	463	533	6,824	7.8
主	30	小野田美東線 宇部市東万倉	35400300040	041200	平 12h	2	24	4	59	4,207	801	5,008	57	366	423	5,431	7.8
主	30	小野田美東線 宇部市東吉部	35400300080	041210	平 12h	59	9	0	17	1,113	586	1,699	19	237	256	1,955	13.1
主	30	小野田美東線 美祿市美東町真名徳坂	35304900160	041220	平 12h	0	0	1	10	603	177	780	0	73	73	853	8.6
主	30	小野田美東線 美祿市美東町太田下市	35304350050	041230	平 12h	46	28	1	20	2,468	1,003	3,471	78	267	345	3,816	9.0
主	31	美東秋芳西寺線 美祿市美東町真名湯ノ口	35400310010	041240	平 12h	60	10	3	19	4,403	1,173	5,576	60	741	801	6,377	12.6
主	31	美東秋芳西寺線 美祿市美東町十文字	35400310020	041250	平 12h	8	1	1	14	4,014	1,180	5,194	49	741	790	5,984	13.2
主	31	美東秋芳西寺線 美祿市秋芳町岩永下郷新管	35400310030	041260	平 12h	2	4	1	11	2,112	695	2,807	31	233	264	3,071	8.6
主	31	美東秋芳西寺線 美祿市秋芳町別府平野	35400310050	041270	平 12h	0	1	8	21	3,539	1,236	4,775	55	341	396	5,171	7.7
主	31	美東秋芳西寺線 美祿市秋芳町別府堅田	35400310070	041280	平 12h	15	10	7	16	2,306	859	3,165	34	260	294	3,459	8.5
主	32	萩秋芳線 萩市大字榎1256-1	35400320010	041300	平 24h	3	5	0	35	6,320	1,655	7,975	133	861	994	8,969	11.1
主	32	萩秋芳線 美祿市美東町太田友永	35304900200	041320	平 12h	32	6	1	15	1,047	527	1,574	55	132	187	1,761	10.6
主	32	萩秋芳線 美祿市美東町太田	35304350060	041330	平 12h	1	2	1	12	1,669	615	2,284	55	251	306	2,590	11.8
主	33	下関美祿線 下関市井田	35400330010	041340	平 12h	3	3	7	67	6,928	1,673	8,601	50	615	665	9,266	7.2
主	33	下関美祿線 下関市東観音町	35400330020	041350	平 12h	147	103	56	89	4,823	733	5,556	49	554	603	6,159	9.8
主	33	下関美祿線 下関市王喜本町四丁目	35400330060	041370	平 12h	76	58	40	76	5,229	1,209	6,438	48	1,442	1,490	7,928	18.8
主	33	下関美祿線 下関市吉田字肥田	35400330070	041380	平 12h	15	11	12	22	1,594	390	1,984	33	389	422	2,406	17.5
主	33	下関美祿線 美祿市大嶺町西分	35400330150	041430	平 24h	20	7	0	27	2,643	922	3,565	32	906	938	4,503	20.8
主	33	下関美祿線 美祿市大嶺町東分	35400330160	041440	平 12h	22	9	0	34	3,248	1,020	4,268	34	1,189	1,223	5,491	22.3
主	33	下関美祿線 美祿市大嶺町東分	35400330160	041440	平 12h	25	28	7	27	2,775	956	3,731	33	826	859	4,590	18.7
主	34	下関長門線 下関市大字石原	35400340030	041460	平 12h	14	18	11	120	10,989	3,172	14,161	140	1,296	1,436	15,597	9.2
主	34	下関長門線 下関市大字内日上	35400340040	041470	平 12h	17	8	7	50	5,410	1,224	6,634	67	460	527	7,161	7.4
主	34	下関長門線 下関市大字内日下	35400340060	041480	平 12h	2	1	4	46	4,086	1,225	5,311	13	502	515	5,826	8.8
主	34	下関長門線 下関市菊川町西中山	35400340080	041490	平 12h	5	4	1	53	5,310	1,235	6,545	83	564	647	7,192	9.0
主	34	下関長門線 下関市豊田町大字殿敷	35400340110	041500	平 12h	15	8	1	30	2,433	847	3,280	34	398	432	3,712	11.6
主	34	下関長門線 下関市豊田町大河内	35400340130	041510	平 12h	9	1	6	22	1,210	528	1,738	29	202	231	1,969	11.7
主	34	下関長門線 長門市俄山大羽山	35400340170	041520	平 12h	4	7	5	18	979	294	1,273	19	130	149	1,422	10.5
主	34	下関長門線 長門市俄山木津	35400340180	041530	平 12h	13	0	3	28	1,386	625	2,011	44	168	212	2,223	9.5
主	34	下関長門線 長門市東深川江良	35400340200	041540	平 12h	15	15	4	40	3,832	1,283	5,115	89	675	764	5,879	13.0
主	35	豊浦菊川線 下関市豊浦町大字川棚	35400350010	041550	平 12h	0	0	0	0	48	24	72	2	6	8	80	10.0
主	35	豊浦菊川線 下関市菊川町檜崎	35400350030	041560	平 12h	4	2	2	25	3,300	982	4,282	35	578	613	4,895	12.5
主	36	秋芳三隅線 美祿市秋芳町嘉万市下市	35400360020	041570	平 12h	17	18	0	12	1,871	973	2,844	42	257	299	3,143	9.5
主	36	秋芳三隅線 美祿市秋芳町半田	35400360040	041580	平 12h	19	3	1	6	1,114	436	1,550	18	185	203	1,753	11.6
主	37	宇部美祿線 宇部市吉見	35400370010	041590	平 12h	17	14	1	13	401	162	563	0	30	30	593	5.1

◇の区間は、歩行者類調査結果一覧表(休日)のデータあり

道路種別	路線番号	路線名 観測地点地名	交通調査基本 区間番号	交通量 調査単位 区間番号	観測 区分	交通量 (上段=12h、下段=24h、空欄は実測データなし)										大型 車流入 率	
						歩行者類	自転車類		動力付き 二輪車類	自動車類					自動車類 合計		
							(歩道)	(車道)		乗用車	小型 貨物車	小型車計	バス	大型車 普通 貨物車			大型車計
主	37	宇部美祿線 宇部市西万倉	35400370030	041600	平 12h	5	3	11	62	603	234	837	10	110	120	957	12.5
主	38	美祿油谷線 美祿市大嶺町奥分上妻川	35400380020	041620	平 12h	59	0	1	11	449	182	631	7	50	57	688	8.3
主	38	美祿油谷線 長門市徳山湯町	35400380100	041640	平 12h	58	4	12	24	915	434	1,349	58	98	156	1,505	10.4
主	39	栗野二見線 下関市豊北町大字栗野宮迫	35400390010	041650	平 12h	0	0	5	17	1,163	449	1,612	6	165	171	1,783	9.6
主	39	栗野二見線 下関市豊北町滝部	35400390030	041670	平 12h	84	33	8	38	2,898	1,097	3,995	74	267	341	4,336	7.9
主	40	豊浦清末線 下関市豊浦町大字川棚中央	35400400010	041680	平 12h	256	81	13	90	6,195	1,063	7,258	154	464	618	7,876	7.8
主	40	豊浦清末線 下関市大字内日上	35400400030	041690	平 12h	0	0	1	25	1,196	363	1,559	24	184	208	1,767	11.8
主	40	豊浦清末線 下関市植田	35400400045	041700	平 12h	0	0	1	7	308	149	457	0	22	22	479	4.6
主	41	下松鹿野線 下松市瑞穂町1丁目	35400410010	041720	平 12h	612	269	7	125	8,147	2,069	10,216	41	414	455	10,671	4.3
主	41	下松鹿野線 下松市大字末武上字梁	35400410030	041730	平 12h	43	66	0	75	4,219	1,143	5,362	31	598	629	5,991	10.5
主	41	下松鹿野線 下松市下谷	35400410050	041740	平 12h	1	0	1	27	2,066	675	2,741	14	179	193	2,934	6.6
主	41	下松鹿野線 周南市大字須々万奥	35400410080	041750	平 12h	4	0	0	3	20	21	41	0	1	1	42	2.4
主	50	岩国停車場線 岩国市麻里布町四丁目7-8	35400500010	041760	平 12h	980	417	9	69	2,819	445	3,264	87	167	254	3,518	7.2
主	51	下松停車場線 下松市大字西豊井元町西	35400510010	041770	平 12h	652	123	160	24	1,378	253	1,631	182	48	230	1,861	12.4
主	52	徳山港線 周南市平和通一丁目	35400520010	041780	平 24h	1,236 2,090	721 907	3 8	135 185	3,726 5,168	798 920	4,524 6,088	70 79	724 785	794 864	5,318 6,952	14.9 12.4
主	53	徳山停車場線 周南市御幸通一丁目	35400530010	041810	平 12h	2,293	894	53	192	4,299	734	5,033	656	146	802	5,835	13.7
主	54	防府停車場線 防府市戎町一丁目	35400540010	041820	平 12h	508	434	8	88	4,275	666	4,941	232	107	339	5,280	6.4
主	54	防府停車場線 防府市八王子二丁目	35400540020	041830	平 24h	100 144	179 226	9 20	202 260	13,659 17,569	3,132 3,487	16,791 21,056	194 232	480 731	674 963	17,465 22,019	3.9 4.4
主	54	防府停車場線 防府市新橋町	35400540030	041840	平 12h	88	389	13	175	21,660	2,900	24,560	287	954	1,241	25,801	4.8
主	55	宇部港線 宇部市新天町一丁目	35400550010	041850	平 12h	451	317	14	115	4,538	646	5,184	62	151	213	5,397	3.9
主	56	仙崎港線 長門市東深川	35400560020	041860	平 12h	19	4	15	39	2,515	721	3,236	106	96	202	3,438	5.9
主	56	仙崎港線 長門市東深川	35400560030	041870	平 12h	42	37	0	56	3,301	326	3,627	122	34	156	3,783	4.1
主	57	下関港線 下関市南部町	35400570010	041880	平 12h	2,089	218	4	165	9,044	1,242	10,286	696	1,316	2,012	12,298	16.4
主	58	防府環状線 防府市大字江泊末田	35400580010	041900	平 12h	9	4	7	99	7,242	2,049	9,291	76	1,609	1,685	10,976	15.4
主	58	防府環状線 防府市新築地町	35400580030	041910	平 24h	36 39	56 89	4 6	55 86	4,415 6,208	1,301 1,460	5,716 7,668	6 8	1,343 2,067	1,349 2,075	7,065 9,743	19.1 21.3
主	58	防府環状線 防府市大字新田	35400580040	041920	平 12h	15	76	7	142	6,890	1,624	8,514	49	2,036	2,085	10,599	19.7
主	58	防府環状線 防府市大字浜方174-2	35400580060	041930	平 12h	121	263	10	152	8,780	2,176	10,956	27	2,319	2,346	13,302	17.6
主	58	防府環状線 防府市大字西浦	35400580070	041940	平 12h	309	56	3	43	4,038	1,071	5,109	30	1,373	1,403	6,512	21.5
主	58	防府環状線 防府市大字台道浜条	35400580080	041950	平 12h	11	17	1	46	4,539	1,273	5,812	13	1,208	1,221	7,033	17.4
主	59	岩国錦線 岩国市多田	35400590010	041960	平 12h	2	0	18	15	1,890	672	2,562	24	228	252	2,814	9.0
主	59	岩国錦線 岩国市錦町大原	35400590130	042020	平 12h	1	0	0	1	53	60	113	3	13	16	129	12.4
主	60	橋東和線 大島郡周防大島町地家窪江上	35400600030	042030	平 12h	25	0	6	2	36	24	60	8	4	12	72	16.7
主	60	橋東和線 大島郡周防大島町油宇	35400600100	042060	平 12h	0	0	0	2	14	5	19	0	0	0	19	0.0

◇の区間は、歩行者類調査結果一覧表(休日)のデータあり

道路種別	路線番号	路線名	交通調査基本 区間番号	交通調査単位 区間番号	観測区分	交通量 (上段=12h、下段=24h、空欄は実測データなし)										大型車流入率	
						歩行者類	自転車類		動力付き 二輪車類	自動車類					自動車類 合計		
							(歩道)	(車道)		乗用車	小型 貨物車	小型車計	バス	大型車 普通 貨物車			大型車計
主	61	山口小郡秋穂線 山口市平井字台	35400610020	042090	平 12h	358	2,141	5	150	9,577	1,624	11,201	142	594	736	11,937	6.2
主	61	山口小郡秋穂線 山口市黒川字北小路	35400610030	042100	平 12h	170	1,147	3	142	11,761	2,360	14,121	115	911	1,026	15,147	6.8
主	61	山口小郡秋穂線 山口市小郡下郷字岩屋	35400610040	042110	平 24h	3	106	1	83	10,079	2,239	12,318	75	836	911	13,229	6.9
主	61	山口小郡秋穂線 山口市小郡下郷字元橋	35400610050	042120	平 12h	5	58	13	68	8,776	2,333	11,109	44	1,236	1,280	12,389	10.3
主	61	山口小郡秋穂線 山口市秋穂二島字祢宜	35400610080	042130	平 12h	46	17	10	47	3,096	889	3,985	41	183	224	4,209	5.3
主	62	山口旭線 山口市上宇野令	35400620030	042140	平 12h	12	0	3	13	540	119	659	2	0	2	661	0.3
主	63	下松田布施線 下松市大手町二丁目	35400630010	042150	平 24h	217	208	13	194	7,413	2,028	9,441	88	820	908	10,349	8.8
主	63	下松田布施線 下松市河内	35400630020	042160	平 12h	210	611	5	387	12,772	3,076	15,848	63	1,583	1,646	17,494	9.4
主	63	下松田布施線 下松市河内	35400630030	042170	平 12h	64	286	8	185	8,746	2,323	11,069	38	1,727	1,765	12,834	13.8
主	63	下松田布施線 光市大字東荷字新市	35400630100	042200	平 12h	3	15	1	25	5,046	1,436	6,482	15	669	684	7,166	9.5
主	64	萩三隅線 萩市橋本町63-1	35400640010	042220	平 24h	141	81	286	173	6,410	1,872	8,282	123	346	469	8,751	5.4
主	64	萩三隅線 萩市橋4082-1	35400640020	042230	平 12h	59	40	0	50	3,119	858	3,977	107	271	378	4,355	8.7
主	65	山陽豊田線 美祿市西厚保町長尾	35400650070	042260	平 12h	2	1	2	13	1,192	321	1,513	7	127	134	1,647	8.1
主	65	山陽豊田線 下関市豊田町日野	35400650110	042270	平 12h	1	3	6	7	653	267	920	3	100	103	1,023	10.1
主	65	山陽豊田線 下関市豊田町矢田	35400650150	042280	平 12h	42	6	1	19	1,084	457	1,541	2	84	86	1,627	5.3
主	66	長門油谷線 長門市油谷後畑大畠	35400660020	042300	平 12h	32	0	1	20	154	39	193	1	6	7	200	3.5
主	66	長門油谷線 長門市油谷角山	35400660030	042310	平 12h	4	3	0	18	856	427	1,283	33	65	98	1,381	7.1
主	67	萩川上線 萩市橋東2912-1	35400670010	042320	平 12h	220	275	25	115	4,919	1,543	6,462	53	367	420	6,882	6.1
主	67	萩川上線 萩市橋東826-15	35400670030	042330	平 12h	142	16	57	56	1,516	540	2,056	19	79	98	2,154	4.5
主	67	萩川上線 萩市川上後場	35400670040	042340	平 12h	22	4	15	17	775	386	1,161	20	77	97	1,258	7.7
主	68	光日積線 光市大字三輪字共栄	35400680010	042350	平 12h	213	109	13	150	3,713	945	4,658	37	223	260	4,918	5.3
主	68	光日積線 光市大字三輪	35400680030	042520	平 12h	48	56	107	79	1,371	378	1,749	19	76	95	1,844	5.2
主	68	光日積線 光市大字塩田	35400680070	042370	平 12h	2	0	8	10	137	68	205	0	2	2	207	1.0
主	68	光日積線 柳井市伊陸字長野	35400680130	042380	平 12h	7	0	2	13	101	71	172	15	4	19	191	9.9
主	69	徳山本郷線 周南市大字須万	35400690010	042390	平 12h	3	0	0	4	68	50	118	0	160	160	278	57.6
主	69	徳山本郷線 岩国市美川町小川	35400690040	042410	平 24h	6	0	0	4	497	234	731	20	61	81	812	10.0
主	70	柳井玖珂線 柳井市古開作字瀬戸側	35400700010	042420	平 12h	98	260	8	159	8,671	1,824	10,495	43	473	516	11,011	4.7
主	70	柳井玖珂線 岩国市周東町相生下南	35400700070	042440	平 12h	0	4	9	25	3,574	1,177	4,751	38	583	621	5,372	11.6
主	70	柳井玖珂線 岩国市玖珂町新市	35400700100	042450	平 12h	123	147	8	126	5,561	1,627	7,188	47	594	641	7,829	8.2
主	71	小野田山陽線 山陽小野田市くし山	35400710010	042460	平 24h	226	536	0	107	11,725	2,034	13,759	112	1,076	1,188	14,947	7.9
主	71	小野田山陽線 山陽小野田市千崎	35400710030	042470	平 12h	19	114	1	91	10,941	1,739	12,680	62	761	823	13,503	6.1
主	72	柳井上関線 柳井市伊保庄黒島上	35400720020	042490	平 12h	34	65	52	122	4,686	1,086	5,772	28	200	228	6,000	3.8
主	72	柳井上関線 柳井市阿月字字積	35400720030	042500	平 12h	26	9	3	27	1,719	644	2,363	33	58	91	2,454	3.7

◇の区間は、歩行者類調査結果一覧表(休日)のデータあり

道路 種別	路線 番号	路線名	交通調査基 本 区間番号	交通量 調査単位 区間番号	観 測 区 分	交通量 (上段=12h、下段=24h、空欄は実測データなし)										大 型 車 混 入 率	
						歩行者類	自転車類		動力付き 二輪車類	自動車類					自動車類 合計		
							(歩道)	(車道)		乗用車	小型 貨物車	小型車計	バス	大型車 普通 貨物車			大型車計
主	72	柳井上関線 柳井市阿月相の浦下	35400720040	042510	平 12h	0	0	4	9	183	72	255	8	12	20	275	7.3
一	103	大島橋線 大島郡周防大島町小松国木田	35601030010	060020	平 12h	25	2	54	35	1,094	466	1,560	11	53	64	1,624	3.9
一	106	文珠山公園線 大島郡周防大島町東三浦横田	35601060010	060040	平 12h	22	0	8	15	448	190	638	12	35	47	685	6.9
一	110	岩国錦帯橋空港線 岩国市昭和町三丁目	35601100010	060080	平 12h	147	83	20	138	3,476	1,607	5,083	7	659	666	5,749	11.6
一	110	岩国錦帯橋空港線 岩国市旭町二丁目	35601100020	060090	平 12h	83	91	17	50	2,997	2,216	5,213	55	1,214	1,269	6,482	19.6
一	111	岩国美和線 岩国市美和町長谷	35601110010	060100	平 12h	0	0	1	5	1,299	211	1,510	17	35	52	1,562	3.3
一	111	岩国美和線 岩国市美和町洪前	35601110040	060110	平 12h	15	0	6	35	2,432	941	3,373	57	179	236	3,609	6.5
一	112	藤生停車場錦帯橋線 岩国市岩国一丁目2番	35601120010	060120	平 12h	1,066	91	103	94	5,162	773	5,935	35	168	203	6,138	3.3
一	112	藤生停車場錦帯橋線 岩国市海士路二丁目33番	35601120070	060140	平 12h	357	236	6	123	6,142	1,619	7,761	58	399	457	8,218	5.6
一	112	藤生停車場錦帯橋線 岩国市平田六丁目	35601120090	060150	平 12h	41	5	1	85	6,747	1,012	7,759	7	175	182	7,941	2.3
一	113	南岩国停車場磯崎線 岩国市山手町一丁目	35601130020	060160	平 12h	825	452	102	313	8,170	558	8,728	17	92	109	8,837	1.2
一	113	南岩国停車場磯崎線 岩国市門前町一丁目6-28	35601130040	060170	平 12h	200	332	7	163	5,868	1,024	6,892	44	256	300	7,192	4.2
一	114	新岩国停車場線 岩国市横山三丁目	35601140030	060180	平 12h	84	17	48	72	2,843	851	3,694	35	39	74	3,768	2.0
一	115	通津周東線 岩国市通津	35601150010	060190	平 12h	98	20	8	43	610	179	789	0	19	19	808	2.4
一	115	通津周東線 岩国市周東町上原下久宗	35601150060	060210	平 12h	8	28	5	59	3,928	898	4,826	39	418	457	5,283	8.7
一	118	南岩国尾津線 岩国市愛宕町一丁目	35601180490	060240	平 12h	214	82	2	95	3,385	616	4,001	167	58	225	4,226	5.3
一	123	柿木山口線 山口市仁保上郷字大向	35601230060	060320	平 12h	5	0	3	11	173	133	306	10	1	11	317	3.5
一	135	北中山岩国線 岩国市美和町大根川	35601350080	060470	平 12h	2	0	6	3	123	63	186	10	8	18	204	8.8
一	135	北中山岩国線 玖珂郡和木町和木一丁目2-1	35601350160	060500	平 12h	280	150	51	135	3,842	1,121	4,963	69	424	493	5,456	9.0
一	136	上久原藤生停車場線 岩国市周東町上原中久宗	35601360010	060510	平 12h	10	9	2	28	773	253	1,026	18	50	68	1,094	6.2
一	136	上久原藤生停車場線 岩国市玖珂町瀬田	35601360030	060520	平 12h	12	7	1	48	2,545	735	3,280	13	325	338	3,618	9.3
一	136	上久原藤生停車場線 岩国市玖珂町野口下	35601360050	060530	平 12h	85	49	39	65	2,497	561	3,058	16	77	93	3,151	3.0
一	138	周東田布施線 熊毛郡田布施町大字大波野字行久	35601380070	060580	平 12h	11	8	1	31	1,190	407	1,597	4	88	92	1,689	5.4
一	140	瀬越下松線 周南市八代	35601400030	060620	平 12h	89	4	0	5	188	137	325	15	20	35	360	9.7
一	140	瀬越下松線 下松市切山	35601400080	060640	平 12h	81	63	41	71	2,541	621	3,162	36	269	305	3,467	8.8
一	141	祖生通津停車場線 岩国市長野	35601410020	060660	平 12h	3	0	5	32	2,335	743	3,078	7	266	273	3,351	8.1
一	144	光玖珂線 光市島田二丁目	35601440010	060720	平 12h	175	255	0	188	7,952	1,848	9,800	48	553	601	10,401	5.8
一	144	光玖珂線 光市大字小周防	35601440030	060730	平 12h	44	36	4	50	3,707	1,050	4,757	41	356	397	5,154	7.7
一	144	光玖珂線 岩国市周東町西長野相津	35601440070	060760	平 12h	11	1	25	51	3,609	1,059	4,668	11	284	295	4,963	5.9
一	144	光玖珂線 岩国市周東町久原千束	35601440090	060770	平 12h	27	170	23	151	3,616	798	4,414	19	71	90	4,504	2.0
一	149	柳井由宇線 柳井市柳井字石井	35601490020	060790	平 12h	6	0	9	36	2,104	812	2,916	21	135	156	3,072	5.1
一	151	伊陸大島港線 柳井市大島字南大久保	35601510030	060830	平 12h	6	0	2	21	465	268	733	11	30	41	774	5.3
一	153	木部柳井線 柳井市伊陸字上長野	35601530010	060870	平 12h	0	3	1	13	184	88	272	18	0	18	290	6.2

◇の区間は、歩行者類調査結果一覧表(休日)のデータあり

道路 種別	路線 番号	路線名 観測地点地名	交通調査基 本 区間番号	交通量 調査単位 区間番号	観 測 区 分	交通量 (上段=12h、下段=24h、空欄は実測データなし)										大 型 車 混 入 率	
						歩行者類	自転車類		動力付き 二輪車類	自動車類					自動車類 合計		
							(歩道)	(車道)		乗用車	小型 貨物車	小型車計	バス	大型車 普通 貨物車			大型車計
—	161	岩田停車場線 光市岩田駅前	35601610010	060920	平 12h	289	0	112	19	418	81	499	105	24	129	628	20.5
—	162	石城山光線 熊毛郡田布施町宿井城南	35601620060	060940	平 12h	57	0	36	20	573	194	767	4	49	53	820	6.5
—	163	別府田布施停車場線 熊毛郡田布施町大字別府字中郷	35601630010	060970	平 12h	33	3	13	18	364	76	440	2	19	21	461	4.6
—	164	平生港田布施線 熊毛郡田布施町大字麻郷字助政	35601640010	060980	平 12h	135	13	109	54	2,647	724	3,371	11	203	214	3,585	6.0
—	165	大野南長迫線 熊毛郡平生町大野北	35601650010	060990	平 12h	37	43	36	42	1,588	471	2,059	5	33	38	2,097	1.8
—	170	給島橋ヶ浜停車場線 周南市大字大島	35601700010	061040	平 12h	39	67	12	135	2,902	615	3,517	27	197	224	3,741	6.0
—	170	給島橋ヶ浜停車場線 周南市大字栗屋	35601700020	061050	平 12h	211	336	4	223	8,738	2,712	11,450	87	1,516	1,603	13,053	12.3
—	172	徳山新南陽線 周南市権現町	35601720010	061060	平 24h	105	316	25	447	6,643	3,175	9,818	19	1,982	2,001	11,819	16.9
—	172	徳山新南陽線 周南市浜田	35601720020	061070	平 12h	153	397	54	580	9,095	3,471	12,566	21	2,162	2,183	14,749	14.8
—	172	徳山新南陽線 周南市権現町	35601720020	061070	平 12h	66	355	31	593	7,528	3,176	10,704	50	2,088	2,138	12,842	16.6
—	174	笠戸島公園線 下松市大字東豊井字洲鼻	35601740010	061090	平 12h	18	10	18	104	1,993	726	2,719	31	172	203	2,922	6.9
—	178	新南陽停車場線 周南市清水町二丁目	35601780010	061110	平 12h	619	664	33	154	2,454	781	3,235	140	189	329	3,564	9.2
—	180	鹿野夜市線 周南市夜市	35601800040	061140	平 12h	74	16	18	77	1,189	528	1,717	15	102	117	1,834	6.4
—	183	中ノ関港新田線 防府市大字田島	35601830020	061150	平 12h	127	315	84	2,924	6,954	1,552	8,506	90	175	265	8,771	3.0
—	184	三田尻港徳地線 防府市大字三田尻一丁目	35601840010	061160	平 12h	133	138	15	94	5,183	1,229	6,412	95	341	436	6,848	6.4
—	184	三田尻港徳地線 防府市戎町一丁目	35601840020	061170	平 12h	484	404	32	177	7,533	920	8,453	139	19	158	8,611	1.8
—	184	三田尻港徳地線 防府市宮市町	35601840040	061180	平 12h	230	233	23	157	6,269	1,346	7,615	37	227	264	7,879	3.4
—	184	三田尻港徳地線 防府市大字東佐波令	35601840050	061190	平 12h	5	12	6	62	3,762	1,123	4,885	27	248	275	5,160	5.3
—	185	防府停車場向島線 防府市大字華浦二丁目	35601850020	061210	平 12h	137	413	18	190	11,187	2,385	13,572	39	324	363	13,935	2.6
—	185	防府停車場向島線 防府市大字新田	35601850030	061220	平 12h	198	550	39	220	9,404	953	10,357	51	425	476	10,833	4.4
—	186	防府停車場大藪線 防府市佐波二丁目	35601860010	061230	平 12h	208	175	1	95	9,033	2,001	11,034	30	274	304	11,338	2.7
—	187	高井大道停車場線 防府市開出西町23-7	35601870010	061240	平 12h	32	108	8	146	11,622	2,122	13,744	39	700	739	14,483	5.1
—	187	高井大道停車場線 防府市大字植松泥江	35601870020	061250	平 12h	5	43	7	80	7,688	2,125	9,813	45	1,212	1,257	11,070	11.4
—	190	中ノ関港線 防府市大字西浦	35601900010	061280	平 12h	47	297	4	151	8,242	2,068	10,310	51	820	871	11,181	7.8
—	190	中ノ関港線 防府市大字植松1337-2	35601900020	061290	平 24h	32	112	2	109	7,794	1,914	9,708	38	708	746	10,454	7.1
—	190	中ノ関港線 防府市大字植松1337-2	35601900020	061290	平 12h	49	132	3	164	10,619	2,109	12,728	44	999	1,043	13,771	7.6
—	190	中ノ関港線 防府市大字植松	35601900030	061300	平 12h	8	8	0	36	2,478	761	3,239	17	359	376	3,615	10.4
—	194	山口秋穂線 山口市道場門前2丁目	35601940010	061330	平 12h	1,836	796	173	114	4,697	830	5,527	263	135	398	5,925	6.7
—	194	山口秋穂線 山口市大内御堀字松原	35601940040	061340	平 12h	133	491	8	108	7,834	1,188	9,022	84	471	555	9,577	5.8
—	194	山口秋穂線 山口市大内御堀字菅内	35601940050	061350	平 12h	153	91	54	106	7,594	2,217	9,811	27	706	733	10,544	7.0
—	194	山口秋穂線 山口市秋穂二島字仁光寺	35601940090	061370	平 12h	4	9	3	16	1,535	446	1,981	14	167	181	2,162	8.4
—	200	陶湯田線 山口市湯田温泉二丁目	35602000080	061450	平 12h	1,150	1,037	44	207	10,625	1,507	12,132	352	426	778	12,910	6.0
—	200	陶湯田線 山口市熊野町	35602000100	061460	平 12h	711	808	15	107	6,719	1,195	7,914	26	122	148	8,062	1.8
—	201	宮野上山口停車場線 山口市東山二丁目	35602010100	061520	平 12h	111	463	14	124	5,789	925	6,714	57	187	244	6,958	3.5
—	203	蔵島早間田線 山口市亀山町	35602030010	061540	平 12h	1,432	806	6	71	6,359	1,039	7,398	266	6	272	7,670	3.5

◇の区間は、歩行者類調査結果一覧表(休日)のデータあり

道路 種別	路線 番号	路線名	交通調査基 本 区間番号	交通量 調査単位 区間番号	観 測 区 分	交通量 (上段=12h、下段=24h、空欄は実測データなし)										大 型 車 類 入 座	
						歩行者類	自転車類		動力付き 二輪車類	自動車類					自動車類 合計		
							(歩道)	(車道)		乗用車	小型 貨物車	小型車計	バス	普通 貨物車			大型車計
—	204	宮野大蔵線 山口市桜島四丁目	35602040010	061550	平 12h	383	485	23	146	6,069	1,215	7,284	78	239	317	7,601	4.2
—	204	宮野大蔵線 山口市中央二丁目	35602040040	061560	平 12h	774	219	5	241	10,337	1,653	11,990	222	61	283	12,273	2.3
—	204	宮野大蔵線 山口市中国町	35602040050	061570	平 12h	299	632	20	253	11,847	1,887	13,734	307	539	846	14,580	5.8
—	204	宮野大蔵線 山口市朝田字勝井	35602040065	061580	平 24h	171	329	24	126	11,199	2,369	13,568	163	795	958	14,526	6.6
—	206	湯田停車場線 山口市今井町	35602060010	061590	平 12h	136	0	438	98	2,223	417	2,640	21	66	87	2,727	3.2
—	212	山口阿知須宇部線 山口市小郡御幸町	35602120040	061620	平 12h	1,162	69	17	59	5,830	1,238	7,068	152	167	319	7,387	4.3
—	212	山口阿知須宇部線 山口市江崎字高見	35602120070	061630	平 12h	0	1	0	54	3,471	690	4,161	11	62	73	4,234	1.7
—	212	山口阿知須宇部線 山口市阿知須岩倉辻区	35602120090	061640	平 12h	11	30	8	90	5,275	1,183	6,458	25	214	239	6,697	3.6
—	212	山口阿知須宇部線 山口市阿知須祝区	35602120100	061650	平 12h	36	20	21	42	2,599	423	3,022	35	28	63	3,085	2.0
—	213	きらら浜沖の原線 山口市阿知須飛石区	35602130020	061660	平 12h	75	24	3	34	2,943	632	3,575	14	170	184	3,759	4.9
—	214	新山口停車場長谷線 山口市小郡下郷	35602140040	061670	平 12h	48	51	9	45	7,611	1,123	8,734	58	286	344	9,078	3.8
—	215	宇部停車場線 宇部市西宇部南	35602150010	061680	平 12h	127	186	16	122	5,918	1,021	6,939	73	858	931	7,870	11.8
—	215	宇部停車場線 宇部市吉見	35602150030	061690	平 12h	7	38	5	44	4,269	1,171	5,440	42	906	948	6,388	14.8
—	216	善和阿知須線 山口市阿知須岡区	35602160040	061710	平 12h	22	11	1	24	2,446	567	3,013	5	173	178	3,191	5.6
—	219	西岐波吉見線 宇部市今村北	35602190010	061730	平 24h	56	105	0	137	5,889	833	6,722	48	286	334	7,056	4.7
—	220	宇部空港線 宇部市沖宇部	35602200010	061750	平 12h	133	119	0	114	8,170	1,216	9,386	97	479	576	9,962	5.8
—	225	船木津布田線 山陽小野田市鴨庄	35602250040	061810	平 24h	73	18	45	91	4,860	1,242	6,102	64	411	475	6,577	7.2
—	226	津布田郡線 山陽小野田市郡	35602260010	061830	平 12h	102	23	21	50	1,025	364	1,389	25	67	92	1,481	6.2
—	226	津布田郡線 山陽小野田市郡	35602260020	061840	平 12h	29	17	39	45	1,585	398	1,983	26	167	193	2,176	8.9
—	227	厚狭停車場郡線 山陽小野田市西下津	35602270010	061850	平 12h	14	47	5	77	5,177	1,124	6,301	55	514	569	6,870	8.3
—	229	埴生停車場線 山陽小野田市埴生	35602290020	061870	平 12h	98	84	17	49	2,785	760	3,545	19	285	304	3,849	7.9
—	230	伊佐吉部山口線 美祿市伊佐町伊佐	35602300010	061880	平 12h	14	0	5	2	400	103	503	0	50	50	553	9.0
—	230	伊佐吉部山口線 山口市大字嘉川字中田畑	35602300080	061900	平 12h	0	0	4	10	651	300	951	10	227	237	1,188	19.9
—	231	美祿小郡線 山口市小郡真名	35602310080	061930	平 12h	2	0	2	4	208	81	289	0	10	10	299	3.3
—	232	奥万倉山陽線 美祿市東厚保町山中横坂	35602320020	061940	平 12h	4	0	3	2	94	67	161	0	34	34	195	17.4
—	233	美祿菊川線 下関市菊川町上保木	35602330080	061970	平 12h	15	0	9	24	1,500	564	2,064	13	187	200	2,264	8.8
—	239	銭屋美祿線 美祿市大嶺町北分	35602390050	062000	平 12h	1	0	18	6	186	86	272	0	20	20	292	6.8
—	240	湯ノ口美祿線 美祿市秋芳町岩永下郷山露	35602400050	062030	平 12h	1	4	8	11	2,716	650	3,366	1,376	584	1,960	5,326	36.8
—	240	湯ノ口美祿線 美祿市伊佐町河原	35602400070	062040	平 12h	4	19	4	19	2,343	422	2,765	30	342	372	3,137	11.9
—	242	秋吉台公園線 美祿市秋芳町秋吉台山	35400320100	062070	平 12h	2	0	0	32	395	37	432	33	4	37	469	7.9
—	242	秋吉台公園線 美祿市秋芳町秋吉	35602420010	062080	平 12h	2	4	0	15	535	114	649	47	40	87	736	11.8
—	245	永田郷室津川棚線 下関市大字吉母	35602450010	062110	平 12h	24	0	29	16	542	241	783	0	40	40	823	4.9
—	246	長府前田線 下関市大字前田	35602460020	062130	平 12h	41	0	18	60	1,085	299	1,384	2	85	87	1,471	5.9

◇の区間は、歩行者類調査結果一覧表(休日)のデータあり

道路 種別	路線 番号	路線名	交通調査基 本 区間番号	交通量 調査単位 区間番号	観 測 区 分	交通量 (上段=12h、下段=24h、空欄は実測データなし)										大 型 車 混 入 率	
						歩行者類	自転車類		動力付き 二輪車類	自動車類					自動車類 合計		
							(歩道)	(車道)		乗用車	小型 貨物車	小型車計	バス	大型車 普通 貨物車			大型車計
—	247	安岡港長府線 下関市長府宮の内町	35602470040	062170	平 12h	470	0	102	144	3,009	419	3,428	3	54	57	3,485	1.6
—	248	下関港垢田線 下関市山の口町	35602480010	062180	平 12h	1,276	170	17	240	11,428	1,092	12,520	483	908	1,391	13,911	10.0
—	250	南風泊港線 下関市彦島泊町七丁目	35602500020	062250	平 12h	93	22	17	96	3,609	718	4,327	112	496	608	4,935	12.3
—	250	南風泊港線 下関市江の浦町一丁目	35602500030	062260	平 24h	65	21	8	454	12,062	2,591	14,653	538	1,049	1,587	16,240	9.8
—	250	南風泊港線 下関市大和町一丁目	35602500050	062270	平 12h	2,750	1,024	18	629	13,655	2,490	16,145	392	1,118	1,510	17,655	8.6
—	251	田ノ首下関線 下関市彦島江の浦町六丁目	35602510020	062280	平 12h	410	311	68	323	5,188	908	6,096	313	219	532	6,628	8.0
—	251	田ノ首下関線 下関市彦島本村町六丁目	35602510030	062290	平 12h	656	289	79	331	4,906	1,405	6,311	156	253	409	6,720	6.1
—	252	福浦港金比羅線 下関市彦島江の浦町二丁目	35602520020	062300	平 12h	846	408	23	316	11,568	1,913	13,481	52	545	597	14,078	4.2
—	252	福浦港金比羅線 下関市彦島泊町六丁目	35602520040	062320	平 12h	6	0	11	252	12,648	2,400	15,048	42	808	850	15,898	5.3
—	258	武久掠野線 下関市幡生宮の下町	35602580010	062390	平 12h	155	90	2	133	7,429	1,089	8,518	31	558	589	9,107	6.5
—	258	武久掠野線 下関市幡生町二丁目	35602580030	062400	平 12h	521	50	8	252	14,169	1,754	15,923	168	987	1,155	17,078	6.8
—	258	武久掠野線 下関市宝町	35602580040	062410	平 12h	234	76	8	300	17,877	4,350	22,227	197	1,205	1,402	23,629	5.9
—	260	宇賀山陽線 下関市菊川町大字吉賀	35602600040	062440	平 12h	3	3	8	14	1,544	482	2,026	13	144	157	2,183	7.2
—	261	豊浦久野線 下関市豊浦町大字川棚字湯町	35602610010	062470	平 12h	44	2	1	29	3,003	667	3,670	27	506	533	4,203	12.7
—	262	豊浦豊田線 下関市豊浦町大字川棚	35602620020	062490	平 12h	3	0	3	14	865	348	1,213	16	68	84	1,297	6.5
—	265	七見小月線 下関市菊川町大字上大野	35602650020	062520	平 12h	91	37	1	39	1,607	501	2,108	41	223	264	2,372	11.1
—	267	中ノ川於福停車場線 美祢市豊田町町麻生下	35602670020	062570	平 12h	9	15	5	6	493	267	760	4	115	119	879	13.5
—	268	豊田三隅線 長門市三隅二条窪	35602680080	062620	平 12h	5	0	3	7	170	116	286	0	15	15	301	5.0
—	269	豊田栗野港線 下関市豊北町大字田耕	35602690010	062630	平 12h	8	0	0	4	193	86	279	0	19	19	298	6.4
—	275	島戸港線 下関市豊北町神田大久保	35602750010	062690	平 12h	39	4	8	94	1,856	530	2,386	61	102	163	2,549	6.4
—	276	角島神田線 下関市豊北町神田附野	35602760010	062700	平 12h	1	0	5	76	1,441	420	1,861	55	87	142	2,003	7.1
—	277	長門市停車場線 長門市東深川駅前	35602770010	062710	平 12h	246	73	10	10	661	104	765	236	45	281	1,046	26.9
—	282	仙崎停車場小浜線 長門市仙崎白湯	35602820010	062770	平 12h	28	23	17	35	3,783	786	4,569	68	268	336	4,905	6.9
—	283	青海島線 長門市仙崎大泊	35602830010	062780	平 12h	11	20	23	51	2,333	737	3,070	107	100	207	3,277	6.3
—	286	日置上油谷線 長門市日置中	35602860020	062800	平 12h	1	0	2	16	2,427	808	3,235	26	233	259	3,494	7.4
—	287	長門三隅線 長門市三隅下	35602870010	062810	平 12h	37	45	54	60	2,629	922	3,551	61	270	331	3,882	8.5
—	293	萩長門峽線 萩市榑東2757-1	35602930010	062820	平 12h	224	130	1	27	2,732	924	3,656	43	205	248	3,904	6.4
—	293	萩長門峽線 萩市川上山田	35602930030	062830	平 12h	13	0	3	23	1,174	404	1,578	13	135	148	1,726	8.6
—	293	萩長門峽線 萩市川上湯の瀬	35602930060	062840	平 12h	6	0	1	7	150	31	181	1	7	8	189	4.2
—	295	萩城趾線 北の総門バス停付近	35602950040	062880	平 12h	226	261	40	61	1,935	487	2,422	81	59	140	2,562	5.5
—	296	三見停車場三見市線 萩市三見	35602960005	062890	平 12h	5	2	1	21	962	343	1,305	9	109	118	1,423	8.3
—	299	萩港線 萩市東浜崎町	35602990010	062900	平 12h	95	56	46	77	2,217	936	3,153	80	212	292	3,445	8.5
—	310	迫田篠目停車場線 山口市阿東生雲西分	35603100030	063070	平 12h	5	0	1	5	463	370	833	14	124	138	971	14.2

◇の区間は、歩行者類調査結果一覧表(休日)のデータあり

道路種別	路線番号	路線名	交通調査基本 区間番号	交通調査単位 区間番号	観測区分	交通量 (上段=12h、下段=24h、空欄は実測データなし)										大型車流入率	
						歩行者類	自転車類		動力付き 二輪車類	自動車類					自動車類 合計		
							(歩道)	(車道)		乗用車	小型 貨物車	小型車計	バス	大型車 普通 貨物車			大型車計
—	315	吉部下萩線 萩市大字吉部下字二反田	35603150010	063140	平 12h	2	0	0	4	250	158	408	5	25	30	438	6.8
—	315	吉部下萩線 萩市大井庄屋	35603150030	063150	平 12h	110	5	28	29	502	554	1,056	10	42	52	1,108	4.7
—	319	大河内地吉線 下関市豊田町大河内地吉	35603190010	063210	平 12h	0	0	6	13	747	248	995	2	56	58	1,053	5.5
—	323	下関停車場線 下関市竹崎町四丁目	35603230010	063240	平 12h	2,458	77	142	43	3,365	126	3,491	21	55	76	3,567	2.1
—	335	江崎陶線 山口市江崎字原条東	35603350010	063330	平 12h	29	48	12	37	1,630	721	2,351	0	154	154	2,505	6.1
—	335	江崎陶線 山口市嘉川字稽古屋	35603350030	063340	平 12h	18	43	18	113	5,662	1,914	7,576	42	449	491	8,067	6.1
—	335	江崎陶線 山口市小郡下郷字長内	35603350040	063350	平 24h	78	107	10	90	3,550	950	4,500	57	233	290	4,790	6.1
—	335	江崎陶線 山口市小郡下郷字長内	35603350040	063350	平 12h	118	144	14	127	4,467	1,026	5,493	62	259	321	5,814	5.5
—	335	江崎陶線 山口市陶字丸尾上	35603350080	063360	平 12h	20	89	7	62	8,106	2,113	10,219	43	1,383	1,426	11,645	12.2
—	338	大海秋穂二島線 山口市秋穂西東天田	35603380010	063390	平 12h	5	9	8	54	5,669	1,708	7,377	23	1,464	1,487	8,864	16.8
—	342	琴芝際波線 宇部市琴芝町一丁目	35603420010	063420	平 12h	384	959	20	225	10,321	1,627	11,948	28	448	476	12,424	3.8
—	342	琴芝際波線 宇部市北小羽山町	35603420020	063430	平 12h	88	88	3	174	5,442	720	6,162	14	204	218	6,380	3.4
—	346	光井島田線 光市光井	35603460010	063490	平 12h	36	5	1	47	914	276	1,190	2	70	72	1,262	5.7
—	347	下松新南陽線 周南市岐山通り一丁目	35603470050	063520	平 12h	684	715	8	286	16,092	4,801	20,893	186	1,717	1,903	22,796	8.3
—	347	下松新南陽線 周南市西千代田町	35603470060	063530	平 24h	225	288	233	319	12,209	2,576	14,785	210	1,453	1,663	16,448	10.1
—	347	下松新南陽線 周南市西千代田町	35603470060	063530	平 12h	280	397	297	441	15,447	2,939	18,386	235	1,653	1,888	20,274	9.3
—	347	下松新南陽線 周南市富田字温田	35603470070	063540	平 12h	198	60	5	126	4,870	1,045	5,915	96	583	679	6,594	10.3
—	351	油田港線 大島郡周防大島町伊保田	35603510010	063590	平 12h	20	1	8	2	91	34	125	2	12	14	139	10.1
—	353	新山口停車場上郷線 山口市小郡下郷字東津上	35603530010	063610	平 12h	0	0	14	28	4,314	535	4,849	13	238	251	5,100	4.9
—	354	妻崎開作小野田線 宇部市妻崎開作	35603540160	063620	平 12h	22	108	1	127	4,964	1,974	6,938	14	954	968	7,906	12.2
—	354	妻崎開作小野田線 宇部市妻崎開作	35603540005	063630	平 12h	45	43	1	41	2,024	587	2,611	6	250	256	2,867	8.9
—	354	妻崎開作小野田線 宇部市妻崎開作	35603540009	063640	平 12h	62	140	2	134	5,557	1,578	7,135	14	698	712	7,847	9.1
—	354	妻崎開作小野田線 山陽小野田市新沖	35603540040	063660	平 12h	92	68	38	101	2,581	625	3,206	37	262	299	3,505	8.5
—	354	妻崎開作小野田線 山陽小野田市中央	35603540060	063670	平 12h	166	23	103	103	5,237	869	6,106	12	595	607	6,713	9.0
—	354	妻崎開作小野田線 山陽小野田市中央	35603540080	063690	平 12h	118	115	11	45	2,537	268	2,805	57	103	160	2,965	5.4
—	354	妻崎開作小野田線 山陽小野田市東高泊	35603540150	063700	平 12h	44	102	2	97	8,320	1,407	9,727	31	916	947	10,674	8.9
—	355	奥万倉厚狭線 山陽小野田市大字厚狭	35603550040	063730	平 12h	21	0	12	13	244	118	362	1	8	9	371	2.4
—	356	久津小田線 長門市油谷川尻東	35603560010	063740	平 12h	104	0	34	7	280	172	452	0	12	12	464	2.6
—	357	油谷港線 長門市油谷向津具下	35603570010	063750	平 12h	83	0	8	27	515	275	790	27	49	76	866	8.8
—	357	油谷港線 長門市油谷向津具上	35603570020	063760	平 12h	8	0	0	10	781	291	1,072	26	92	118	1,190	9.9
—	366	徳山下松線 周南市大字櫛ヶ浜	35603660010	063820	平 12h	63	393	33	297	10,325	3,160	13,485	104	1,865	1,969	15,454	12.7
—	366	徳山下松線 下松市駅南1丁目	35603660070	063840	平 12h	212	333	32	282	8,469	2,833	11,302	147	965	1,112	12,414	9.0

◇の区間は、歩行者類調査結果一覧表(休日)のデータあり

2. 調 查 結 果 表

3) 歩行者類等調査結果一覽表（休日）

道路種別	路線番号	路線名	交通調査基本 区間番号	交通量 調査単位 区間番号	観測 区分	交通量 (上段=12h、下段=24h、空欄は実測データなし)											大型 車流入 率
						歩行者類	自転車類		動力付き 二輪車類	自動車類					自動車類 合計		
							(歩道)	(車道)		乗用車	小型 貨物車	小型車計	バス	普通 貨物車		大型車計	
国	187	一般国道187号 岩国市天尾	35301870010	010750	休 24h	5 5	4 4	8 10	129 141	3,560 3,966	518 562	4,078 4,528	24 26	43 51	67 77	4,145 4,605	1.6 1.7
国	187	一般国道187号 岩国市錦町府谷	35301870080	010780	休 24h	19 22	6 6	19 20	240 243	3,629 3,927	561 591	4,190 4,518	63 71	11 22	74 93	4,264 4,611	1.7 2.0
国	262	一般国道262号 萩市川島372	35302620010	011540	休 12h	65	170	1	48	12,187	1,182	13,369	187	380	567	13,936	4.1
国	262	一般国道262号 萩市大字明木	35302620060	011570	休 24h	3 3	4 4	0 0	24 25	7,746 9,124	576 695	8,322 9,819	167 186	276 450	443 636	8,765 10,455	5.1 6.1
国	315	一般国道315号 山口市徳地袖木	35303150120	011700	休 12h	7	2	2	83	1,893	170	2,063	22	38	60	2,123	2.8
国	316	一般国道316号 長門市深川湯本三ノ瀬	35303160040	011780	休 12h	0	0	3	124	6,482	620	7,102	80	195	275	7,377	3.7
国	316	一般国道316号 美祿市於福町下	35303160090	011800	休 12h	15	8	5	112	5,371	536	5,907	63	175	238	6,145	3.9
国	316	一般国道316号 美祿市大嶺町東分	35303160110	011810	休 24h	97 105	38 51	2 2	114 125	7,282 8,706	774 909	8,056 9,615	80 88	208 295	288 383	8,344 9,998	3.5 3.8
国	376	一般国道376号 山口市徳地堀伏野	35303760080	011890	休 12h	6	0	31	222	4,232	599	4,831	20	66	86	4,917	1.7
国	435	一般国道435号 山口市吉数字赤田	35304350010	012090	休 12h	70	118	13	259	8,226	660	8,886	53	88	141	9,027	1.6
国	437	一般国道437号 柳井市神代4144	35304370120	012310	休 24h	53 69	103 113	3 3	614 634	11,682 13,802	1,391 1,673	13,073 15,475	92 103	135 165	227 268	13,300 15,743	1.7 1.7
国	489	一般国道489号 周南市大神5丁目	35304890010	012370	休 12h	41	16	16	141	3,871	543	4,414	6	63	69	4,483	1.5
国	490	一般国道490号 美祿市美東町綾木	35304900290	012480	休 24h	0 0	0 0	0 0	248 248	5,238 6,166	272 320	5,510 6,486	142 155	196 283	338 438	5,848 6,924	5.8 6.3
国	490	一般国道490号 美祿市美東町小野	35304900230	012520	休 24h	1 3	1 1	3 3	218 223	5,533 6,706	402 498	5,935 7,204	158 177	236 394	394 571	6,329 7,775	6.2 7.3
国	491	一般国道491号 下関市小月本町二丁目	35304910060	012560	休 12h	579	61	21	78	4,673	430	5,103	42	288	330	5,433	6.1
国	491	一般国道491号 下関市菊川町吉賀	35304910100	012580	休 12h	10	23	22	257	7,911	934	8,845	41	188	229	9,074	2.5
主	1	岩国大竹線 岩国市御庄	35400010020	040010	休 12h	13	12	11	82	3,808	319	4,127	0	1	1	4,128	0.0
主	6	山口宇部線 山口市小郡上郷	35400060110	040220	休 24h	0 0	0 0	0 0	103 108	13,978 17,071	890 1,040	14,868 18,111	60 79	459 775	519 854	15,387 18,965	3.4 4.5
主	6	山口宇部線 山口市嘉川	35400060120	040230	休 24h	0 0	0 0	0 0	109 116	14,910 18,376	865 994	15,775 19,370	61 73	445 738	506 811	16,281 20,181	3.1 4.0
主	6	山口宇部線 山口市阿知須源河内区	35400060030	040260	休 12h	0	0	0	170	18,956	1,234	20,190	184	591	775	20,965	3.7
主	6	山口宇部線 宇部市大字西岐波長谷	35400060070	040280	休 12h	2	0	7	144	14,920	650	15,570	145	226	371	15,941	2.3
主	6	山口宇部線 宇部市小串	35400060130	040290	休 24h	0 0	0 0	0 0	41 58	5,829 7,400	343 444	6,172 7,844	11 16	118 198	129 214	6,301 8,058	2.0 2.7
主	15	岩国玖珂線 岩国市川西三丁目12-45	35400150100	040700	休 12h	12	0	4	189	10,167	772	10,939	27	878	905	11,844	7.6
主	15	岩国玖珂線 岩国市柱野	35400150110	040710	休 12h	0	0	1	218	12,468	1,037	13,505	34	934	968	14,473	6.7
主	15	岩国玖珂線 岩国市玖珂町敷明路	35400150120	040720	休 24h	0 0	0 0	4 8	354 392	14,390 18,008	1,254 1,478	15,644 19,486	31 35	941 1,865	972 1,900	16,616 21,386	5.8 8.9
主	21	山口防府線 山口市大内矢田南七丁目	35400210060	040780	休 12h	80	356	17	184	15,371	988	16,359	109	98	207	16,566	1.2
主	23	光上関線 熊毛郡田布施町大字下田布施字砂田	35400230070	040870	休 12h	27	59	4	90	3,961	509	4,470	4	75	79	4,549	1.7
主	27	山口徳山線 周南市湯野字下小野	35400270090	041080	休 12h	51	45	3	51	2,842	532	3,374	47	23	70	3,444	2.0
主	28	小郡三隅線 山口市小郡新町	35400280010	041090	休 24h	52 63	46 47	11 12	109 125	7,761 9,414	674 808	8,435 10,222	87 97	110 188	197 285	8,632 10,507	2.3 2.7
主	30	小野田美東線 美祿市美東町太田下市	35304350050	041230	休 12h	37	29	2	127	3,223	529	3,752	59	95	154	3,906	3.9
主	31	美東秋芳西寺線 美祿市秋芳町別府堅田	35400310060	041280	休 12h	24	14	9	103	2,879	375	3,254	22	48	70	3,324	2.1
主	32	萩秋芳線 萩市大字椿1256-1	35400320010	041300	休 24h	0 0	0 0	0 0	8 13	4,614 9,316	307 696	4,921 10,012	80 191	204 453	284 644	5,205 10,656	5.5 6.0
主	33	下関美祿線 下関市王喜本町四丁目	35400330060	041370	休 12h	84	66	43	73	5,377	544	5,921	48	293	341	6,262	5.4

◆の区間は、歩行者類調査結果一覧表(平日)のデータあり

道路種別	路線番号	路線名	交通調査基本 区間番号	交通調査単位 区間番号	観測区分	交通量 (上段=12h、下段=24h、空欄は実測データなし)											大型車流入率
						歩行者類	自転車類		動力付き 二輪車類	自動車類					自動車類 合計		
							(歩道)	(車道)		乗用車	小型 貨物車	小型車計	バス	大型車 普通 貨物車		大型車計	
主	33	下関美祿線 美祿市大嶺町西分	35400330150	041430	休 24h	6 8	16 16	2 2	80 83	2,822 3,416	276 323	3,098 3,739	32 33	183 326	215 359	3,313 4,098	6.5 8.8
主	34	下関長門線 下関市大字石原	35400340030	041460	休 12h	22	8	13	304	11,904	918	12,822	107	199	306	13,128	2.3
主	34	下関長門線 下関市豊田町大字殿敷	35400340110	041500	休 12h	8	2	2	205	4,014	292	4,306	22	102	124	4,430	2.8
主	34	下関長門線 長門市徳山大羽山	35400340170	041520	休 12h	7	2	1	116	2,155	192	2,347	21	40	61	2,408	2.5
主	34	下関長門線 長門市徳山木津	35400340180	041530	休 12h	7	0	3	111	3,239	167	3,406	58	42	100	3,506	2.9
主	36	秋芳三隅線 美祿市秋芳町半田	35400360040	041580	休 12h	14	4	13	55	1,613	199	1,812	14	56	70	1,882	3.7
主	38	美祿油谷線 長門市徳山湯町	35400380100	041640	休 12h	225	7	1	36	1,958	208	2,166	70	23	93	2,259	4.1
主	40	豊浦清末線 下関市大字内日上	35400400030	041690	休 12h	2	0	13	118	1,587	161	1,748	31	21	52	1,800	2.9
主	58	防府環状線 防府市大字江泊末田	35400580010	041900	休 12h	11	2	7	139	8,774	695	9,469	62	297	359	9,828	3.7
主	61	山口小郡秋穂線 山口市平井字台	35400610020	042090	休 12h	297	1,081	14	176	9,792	518	10,310	38	91	129	10,439	1.2
主	61	山口小郡秋穂線 山口市黒川字北小路	35400610030	042100	休 12h	118	666	11	154	13,137	836	13,973	43	166	209	14,182	1.5
主	61	山口小郡秋穂線 山口市小郡下郷字元橋	35400610050	042120	休 12h	11	47	11	117	9,409	830	10,239	30	250	280	10,519	2.7
主	62	山口旭線 山口市上宇野令	35400620030	042140	休 12h	36	0	28	35	854	67	921	2	14	16	937	1.7
主	65	山陽豊田線 美祿市西厚保町長尾	35400650070	042260	休 12h	0	1	7	42	1,209	145	1,354	4	23	27	1,381	2.0
主	67	萩川上線 萩市榑東2912-1	35400670010	042320	休 12h	179	149	5	29	5,426	587	6,013	104	40	144	6,157	2.3
主	70	柳井玖珂線 柳井市古開作字瀬戸側	35400700010	042420	休 12h	77	194	11	228	8,887	961	9,848	35	118	153	10,001	1.5
主	71	小野山陽線 山陽小野田市くし山	35400710010	042460	休 24h	87 124	156 174	7 7	162 195	13,712 18,499	1,036 1,269	14,748 19,768	68 83	236 376	304 459	15,052 20,227	2.0 2.3
一	110	岩国錦帯橋空港線 岩国市昭和町三丁目	35601100010	060080	休 12h	85	77	29	106	3,229	381	3,610	2	56	58	3,668	1.6
一	112	藤生停車場錦帯橋線 岩国市岩国一丁目2番	35601120010	060120	休 12h	3,022	143	106	159	5,711	303	6,014	62	53	115	6,129	1.9
一	186	防府停車場大藪線 防府市佐波二丁目	35601860010	061230	休 12h	133	107	9	192	10,527	471	10,998	80	167	247	11,245	2.2
一	187	高井大道停車場線 防府市開出西町23-7	35601870010	061240	休 12h	43	183	7	180	13,129	1,190	14,319	46	239	285	14,604	2.0
一	190	中ノ関港線 防府市大字植松1337-2	35601900020	061290	休 24h	29 39	88 95	6 6	134 160	7,192 8,944	720 818	7,912 9,762	8 13	68 118	76 131	7,988 9,893	1.0 1.3
一	194	山口秋穂線 山口市大内御堀字松原	35601940040	061340	休 12h	122	421	3	80	7,040	358	7,398	23	84	107	7,505	1.4
一	200	陶湯田線 山口市熊野町	35602000100	061460	休 12h	376	626	14	71	5,781	285	6,066	19	66	85	6,151	1.4
一	204	宮野大藪線 山口市中国町	35602040050	061570	休 12h	295	439	11	190	10,375	412	10,787	238	87	325	11,112	2.9
一	204	宮野大藪線 山口市朝田字勝井	3540060090	061580	休 24h	351 398	380 417	22 30	142 178	12,129 15,433	815 950	12,944 16,383	127 145	158 206	285 351	13,229 16,734	2.2 2.1
一	212	山口阿知須宇部線 山口市江崎字高見	35602120070	061630	休 12h	0	0	13	99	4,331	264	4,595	19	4	23	4,618	0.5
一	212	山口阿知須宇部線 山口市阿知須岩倉辻区	35602120090	061640	休 12h	21	33	33	154	6,757	614	7,371	25	57	82	7,453	1.1
一	213	きらら浜沖の原線 山口市阿知須飛石区	35602130020	061660	休 12h	97	48	22	138	4,074	311	4,385	25	47	72	4,457	1.6
一	215	宇部停車場線 宇部市西宇部南	35602150010	061680	休 12h	96	110	17	140	6,683	633	7,316	80	143	223	7,539	3.0
一	225	船木津布田線 山陽小野田市鴨庄	35602250040	061810	休 24h	35 38	11 14	52 55	80 105	4,336 5,147	485 538	4,821 5,685	40 41	62 98	102 139	4,923 5,824	2.1 2.4
一	242	秋吉台公園線 美祿市秋芳町秋吉台山	35400320100	062070	休 12h	0	0	7	436	1,760	69	1,829	21	15	36	1,865	1.9
一	252	福浦港金比羅線 下関市彦島迫町六丁目	35602520040	062320	休 12h	18	0	6	228	11,099	882	11,981	22	169	191	12,172	1.6

◆の区間は、歩行者類調査結果一覧表(平日)のデータあり

道路種別	路線番号	路線名	交通調査基本 区間番号	交通量 調査単位 区間番号	観測 区分	交通量 (上段=12h、下段=24h、空欄は実測データなし)										大型 車 流入 率	
						歩行者類	自転車類		動力付き 二輪車類	自動車類					自動車類 合計		
							(歩道)	(車道)		乗用車	小型 貨物車	小型車計	バス	大型車 普通 貨物車			大型車計
—	258	武久掠野線 下関市幡生宮の下町	35602580010	062390	休 12h	136	49	9	112	6,298	537	6,835	36	161	197	7,032	2.8
—	261	豊浦久野線 下関市豊浦町大字川棚宇湯町	35602610010	062470	休 12h	47	6	5	95	3,594	342	3,936	22	60	82	4,018	2.0
—	275	島戸港線 下関市豊北町神田大久保	35602750010	062690	休 12h	27	3	24	481	3,627	291	3,918	104	24	128	4,046	3.2
—	276	角島神田線 下関市豊北町神田附野	35602760010	062700	休 12h	8	0	29	503	3,435	228	3,663	101	32	133	3,796	3.5
—	282	仙崎停車場小浜線 長門市仙崎白湯	35602820010	062770	休 12h	58	25	3	104	3,867	513	4,380	62	46	108	4,488	2.4
—	283	青海島線 長門市仙崎大泊	35602830010	062780	休 12h	36	20	4	61	2,487	443	2,930	82	36	118	3,048	3.9
—	338	大海秋穂二島線 山口市秋穂西東天田	35603380010	063390	休 12h	9	16	9	53	6,657	679	7,336	30	210	240	7,576	3.2
—	354	妻崎開作小野田線 山陽小野田市中央	35603540060	063670	休 12h	86	50	74	79	6,652	288	6,940	3	81	84	7,024	1.2
—	354	妻崎開作小野田線 山陽小野田市中川	35603540080	063690	休 12h	244	231	16	40	3,816	152	3,968	35	42	77	4,045	1.9

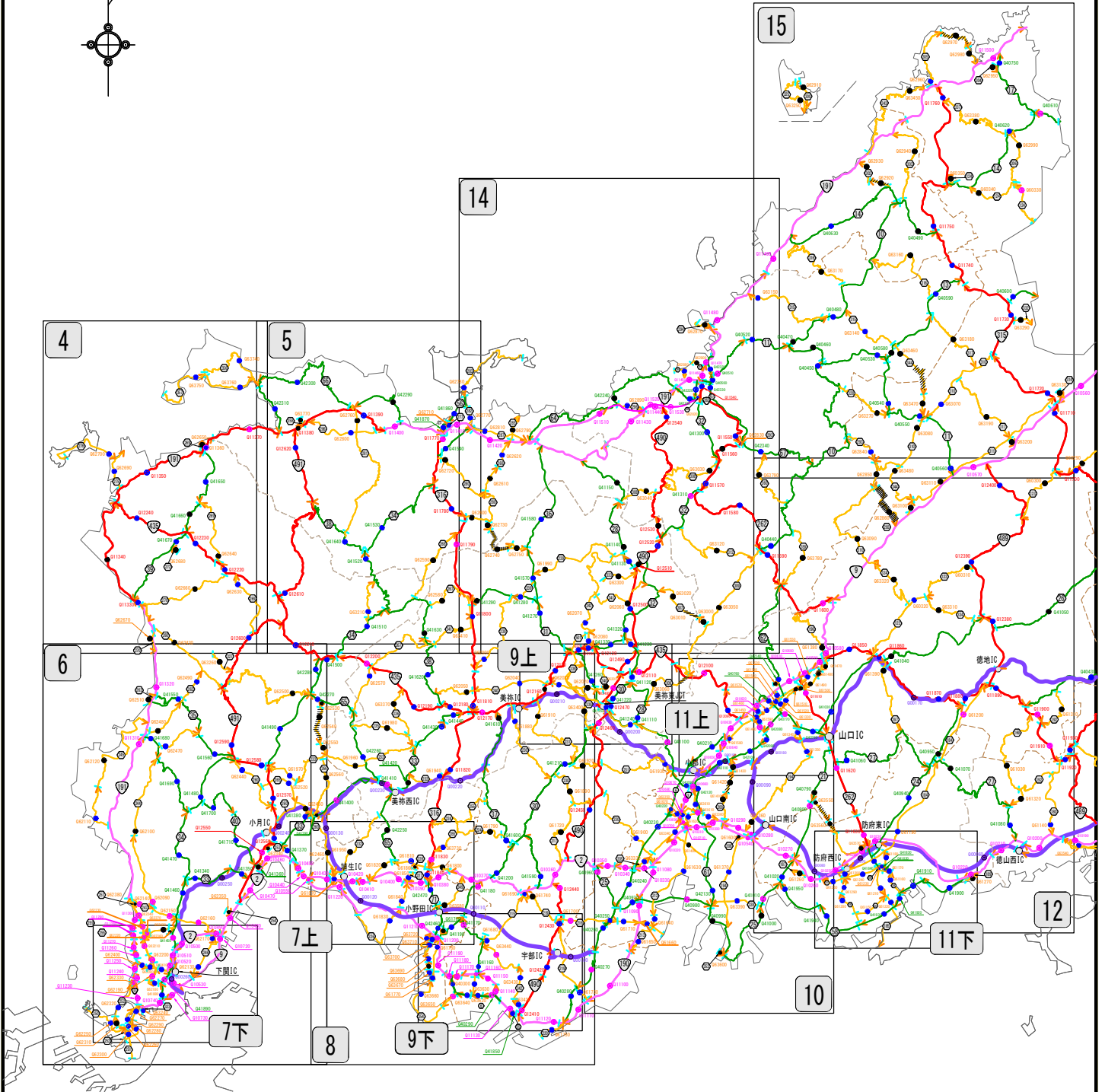
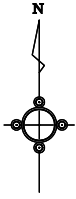
◆の区間は、歩行者類調査結果一覧表(平日)のデータあり

3. 交 通 量 图

3. 交 通 量 図

1) 交通量図【索引図】

交通量图【索引图】

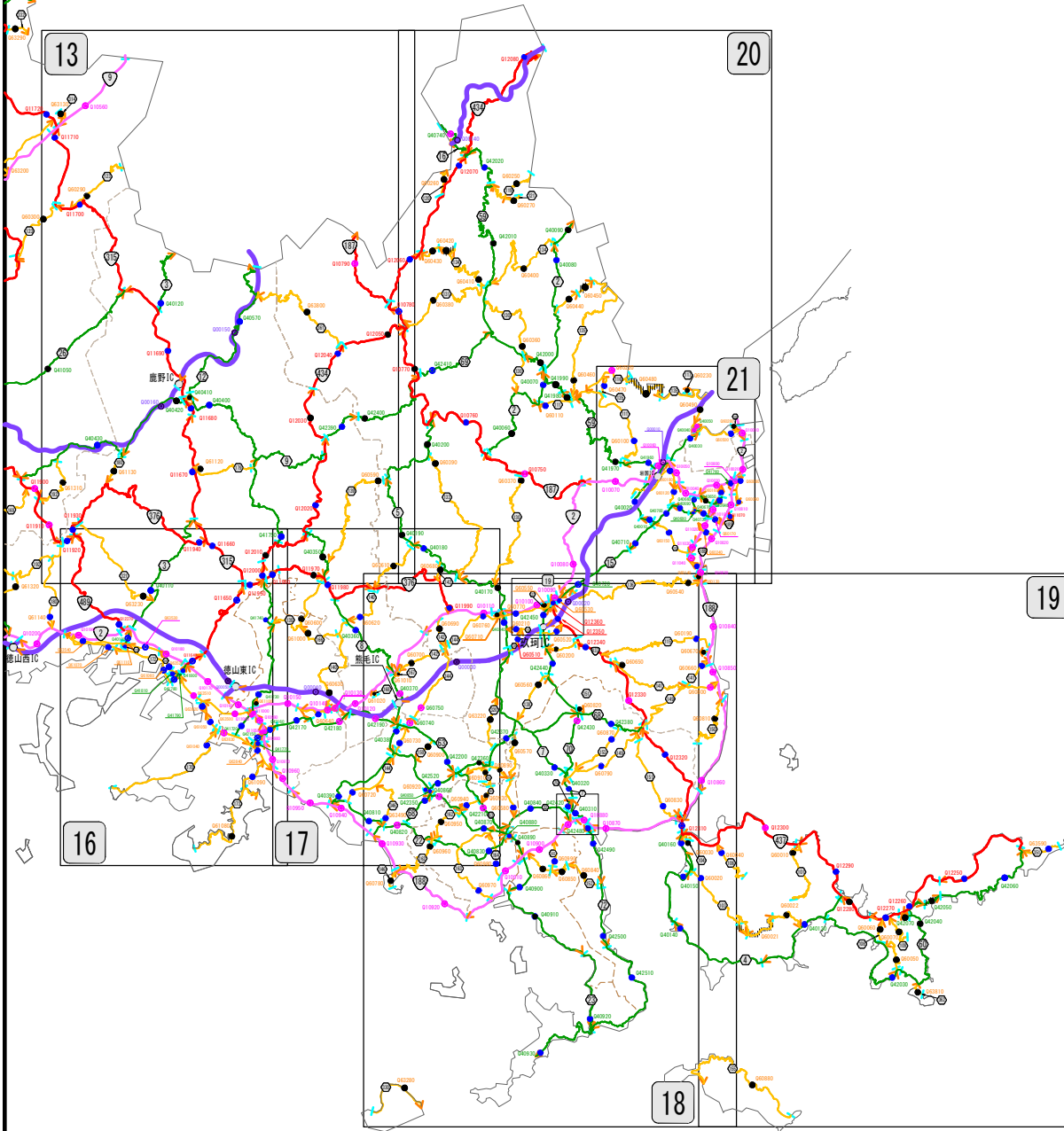


凡 例

◆ 道路種別 ◆	
	高速自動車国道
	一般国道（指定区間）
	一般国道（指定区間外）
	主要地方道
	一般県道
	有料道路

◆ 観測地点種別 ◆	
	NEXCO西日本実施 24時間観測地点
	国土交通省実施 12時間観測地点
	国土交通省実施 24時間観測地点
	山口県実施 12時間観測地点
	山口県実施 24時間観測地点
	個別調査観測値活用
	非観測地点
	交通不能区間

◆ 交通量調査単位区間 ◆	
▼ 平日のみ実施区間	▼ 平日休日実施区間
交通量（単位＝台） （ ）書きは推計値 （-）は推計値なし	
平日12h 平日24h	平日12h 休日12h 平日24h 休日24h
※文字色＝道路種別と同色	
交通量調査単位区間番号	
起点 観測地点 Q99999 終点	起点 観測地点 Q99999 終点



◆ 路線一覽表 ◆

一 般 国 道		主 要 地 方 道				一 般 県 道			
2	一般国道2号	1	岩国大竹線	26	山口鹿野線	51	下松停車場線	101	嵩山久賀港線
9	一般国道9号	2	岩国佐伯線	27	山口徳山線	52	徳山港線	102	
187	一般国道187号	3	新南陽津和野線	28	小郡三隅線	53	徳山停車場線	103	大島橋線
188	一般国道188号	4	大島環状線	29	宇部船木線	54	防府停車場線	104	飯山公園線
189	一般国道189号	5	周東美川線	30	小野田美東線	55	宇部港線	105	
190	一般国道190号	6	山口宇部線	31	美東秋芳西寺線	56	仙崎港線	106	文珠山公園線
191	一般国道191号	7	柳井周東線	32	萩秋芳線	57	下関港線	107	
262	一般国道262号	8	徳山光線	33	下関美祢線	58	防府環状線	108	地家室白木港線
315	一般国道315号	9	徳山徳地線	34	下関長門線	59	岩国錦線	109	白木山線
316	一般国道316号	10	山口福栄須佐線	35	豊浦菊川線	60	橋東和線	110	岩国錦帯橋空港線
376	一般国道376号	11	萩篠生線	36	秋芳三隅線	61	山口小郡秋穂線	111	岩国美和線
434	一般国道434号	12	鹿野吉賀線	37	宇部美祢線	62	山口旭線	112	藤生停車場錦帯橋線
435	一般国道435号	13	萩津和野線	38	美祢油谷線	63	下松田布施線	113	南岩国停車場磯崎線
437	一般国道437号	14	益田阿武線	39	栗野二見線	64	萩三隅線	114	新岩国停車場線
489	一般国道489号	15	岩国玖珂線	40	豊浦清末線	65	山陽豊田線	115	通津周東線
490	一般国道490号	16	六日市錦線	41	下松鹿野線	66	長門油谷線	116	大竹美和線
491	一般国道491号	17	津和野田万川線	42		67	萩川上線	117	乙瀬小方線
		18		43		68	光日積線	118	南岩国尾津線
		19		44		69	徳山本郷線	119	佐伯錦線
		20		45		70	柳井玖珂線	120	須川六日市線
		21	山口防府線	46		71	小野田山陽線	121	羅漢山公園宇佐郷線
		22	光柳井線	47		72	柳井上関線	122	大竹和木線
		23	光上関線	48				123	柿木山口線
		24	防府徳地線	49				124	津和野須佐線
		25	宇部防府線	50	岩国停車場線			125	

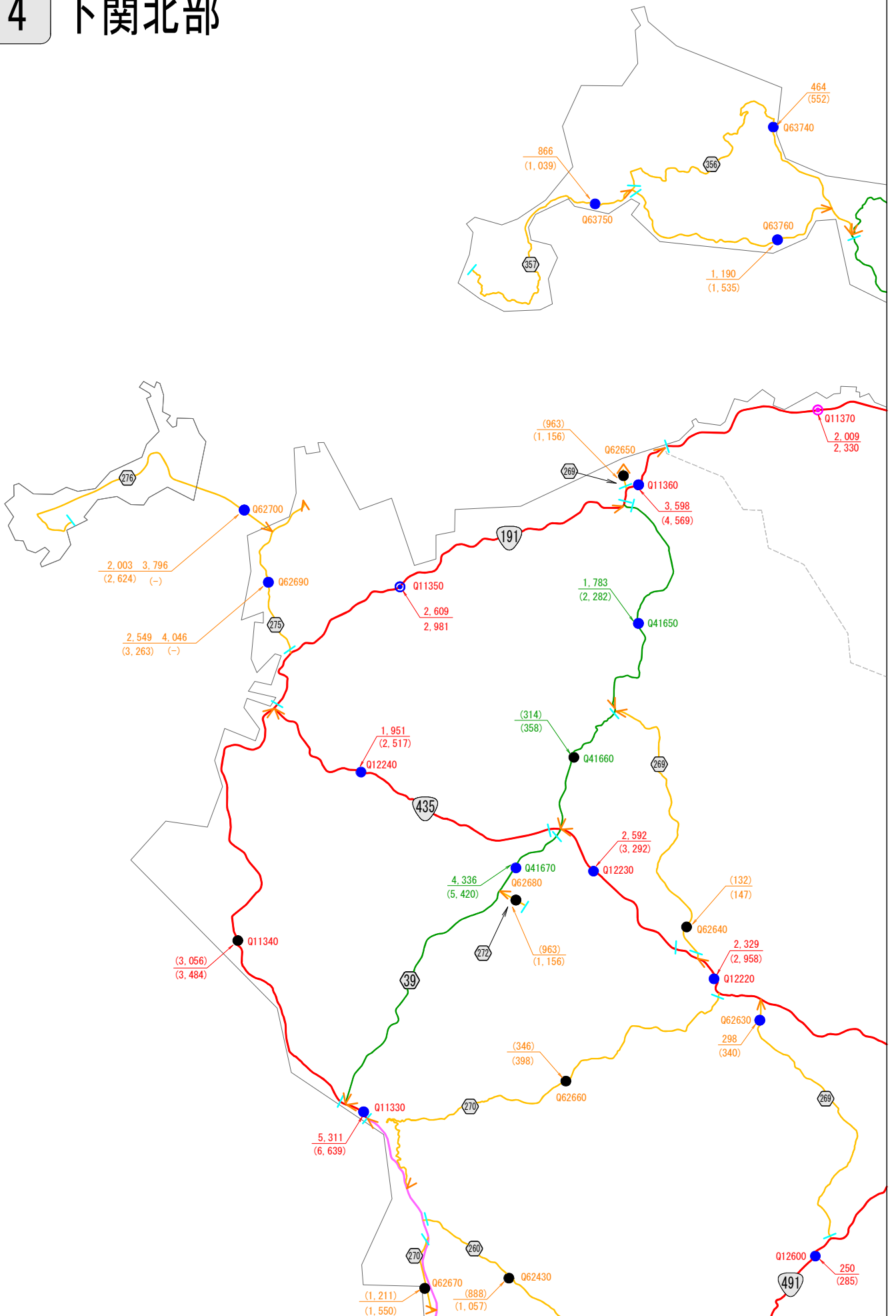
一 般 県 道									
126		151	伊陸大島港線	176	周防花岡停車場線	201	宮野上山口停車場線	226	津布田郡線
127		152	伊保庄平生線	177		202	香山園公園線	227	厚狹停車場郡線
128		153	木部柳井線	178	新南陽停車場線	203	厳島早間田線	228	厚狹停車場線
129		154		179	金峰徳山線	204	宮野大蔵線	229	埴生停車場線
130	本郷周東線	155	東浦西浦線	180	鹿野夜市線	205		230	伊佐吉部山口線
131	本郷五味線	156		181		206	湯田停車場線	231	美祢小郡線
132		157		182		207		232	奥万倉山陽線
133	根笠周東線	158	佐田中田布施線	183	中ノ関港新田線	208	四辻停車場線	233	美祢菊川線
134	秋掛錦線	159	束荷一ノ瀬線	184	三田尻港徳地線	209		234	
135	北中山岩国線	160	石城山公園線	185	防府停車場向島線	210		235	豊田前東厚保線
136	上久原藤生停車場線	161	岩田停車場線	186	防府停車場大藪線	211		236	
137	玖珂停車場線	162	石城山光線	187	高井大道停車場線	212	山口阿知須宇部線	237	
138	周東田布施線	163	別府田布施停車場線	188		213	きらら浜沖の原線	238	
139	三瀬川下松線	164	平生港田布施線	189	富海停車場線	214	新山口停車場長谷線	239	錢屋美祢線
140	瀬下松線	165	大野南長迫線	190	中ノ関港線	215	宇部停車場線	240	湯ノ口美祢線
141	祖生通津停車場線	166	八代温見線	191		216	善和阿知須線	241	秋吉台絵堂線
142	久杉高水停車場線	167	高水停車場線	192	串戸田線	217	小野木田線	242	秋吉台公園線
143	周防高森停車場線	168	勝間停車場線	193		218		243	
144	光玖珂線	169	湯野山畑線	194	山口秋穂線	219	西岐波吉見線	244	下関川棚線
145		170	給島櫛ヶ浜停車場線	195		220	宇部空港線	245	永田郷室津川棚線
146	室積公園線	171		196	宮野上佐々並線	221		246	長府前田線
147		172	徳山新南陽線	197	仁保中郷奈美線	222	小野田停車場線	247	安岡港長府線
148		173	笠戸島線	198		223	小野田港線	248	下関港安岡線
149	柳井由宇線	174	笠戸島公園線	199	開作上嘉川停車場線	224	西万倉山陽線	249	
150	錢壺山公園線	175		200	陶湯田線	225	船木津布田線	250	南風泊港線

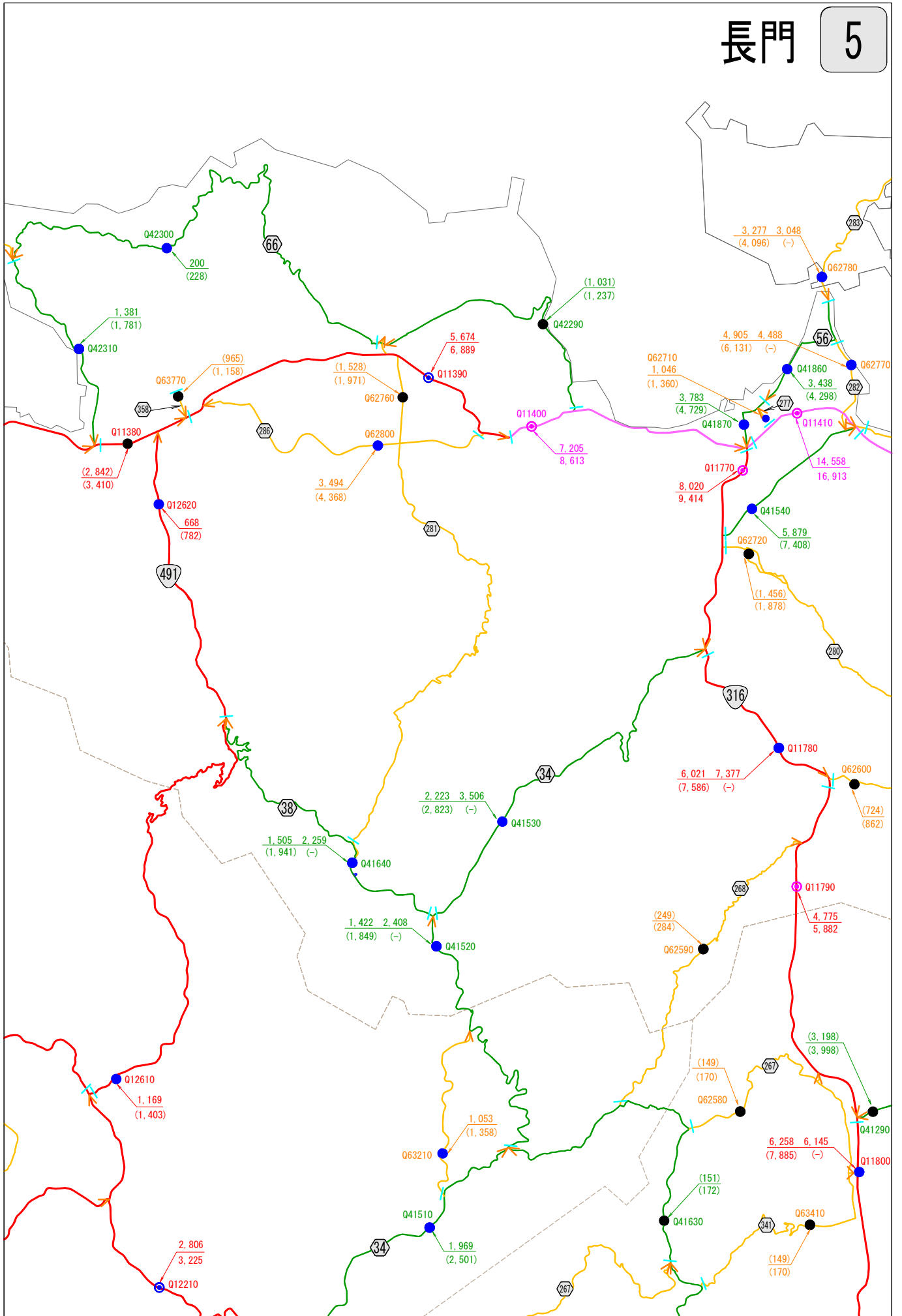
一 般 県 道									
251	田ノ首下関線	276	角島神田線	301		326		351	油田港線
252	福浦港金比羅線	277	長門市停車場線	302	福田下宇田線	327	狗留孫山公園線	352	秋穂港線
253	小月停車場線	278		303	福田下惣郷線	328	福井上蔵目喜線	353	新山口停車場上郷線
254	長府停車場線	279		304	江崎停車場線	329		354	妻崎開作小野田線
255	新下関停車場線	280	長門秋芳線	305	須佐湾高山尾浦線	330	祝島線	355	奥万倉厚狹線
256	綾羅木停車場線	281	俵山長門市停車場線	306	弥富小川線	331		356	久津小田線
257	安岡停車場線	282	仙崎停車場小浜線	307	佐々並美東線	332	十種ヶ峰線	357	油谷港線
258	武久棟野線	283	青海島線	308	明木美東線	333	奥秋吉台公園線	358	人丸停車場線
259	新下関停車場神田線	284		309	佐々並総美東線	334	引谷篠目線	359	大下日南瀬線
260	宇賀山陽線	285	野波瀬港線	310	迫田篠目停車場線	335	江崎陶線	360	笹尾岱場線
261	豊浦久野線	286	日置上油谷線	311	篠目徳佐下線	336	東厚保大嶺線	361	錦鹿野線
262	豊浦豊田線	287	長門三隅線	312	矢代佐々並線	337	田万川須佐線	362	白木漁港佐連線
263	小串停車場線	288		313		338	大海秋穂二島線	363	
264		289		314	徳佐停車場線	339	東吉部秋吉線	364	
265	七見小月線	290		315	吉部下萩線	340		365	
266	日野吉田線	291		316	高佐下阿武線	341	大嶺於福線	366	徳山下松線
267	中ノ川於福停車場線	292		317	高佐下阿東線	342	琴芝際波線		
268	豊田三隅線	293	萩長門映線	318		343	宇田須佐線		
269	豊田粟野港線	294	笠山越ヶ浜線	319	大河内地吉線	344	吉部下篠目線		
270	田耕湯玉停車場線	295	萩城趾線	320	塩田中山線	345			
271		296	三見停車場三見市線	321	和上村線	346	光井島田線		
272	滝部停車場線	297		322		347	下松新南陽線		
273		298		323	下関停車場線	348	大内右田線	501	山口秋吉台公園自転車道線
274		299	萩港線	324		349	江汐公園線	502	山口防府小郡自転車道線
275	島戸港線	300	宇津本村線	325	宇津弘子本村線	350		503	佐波川自転車道線

3. 交 通 量 図

1) 交通量図【地区別】

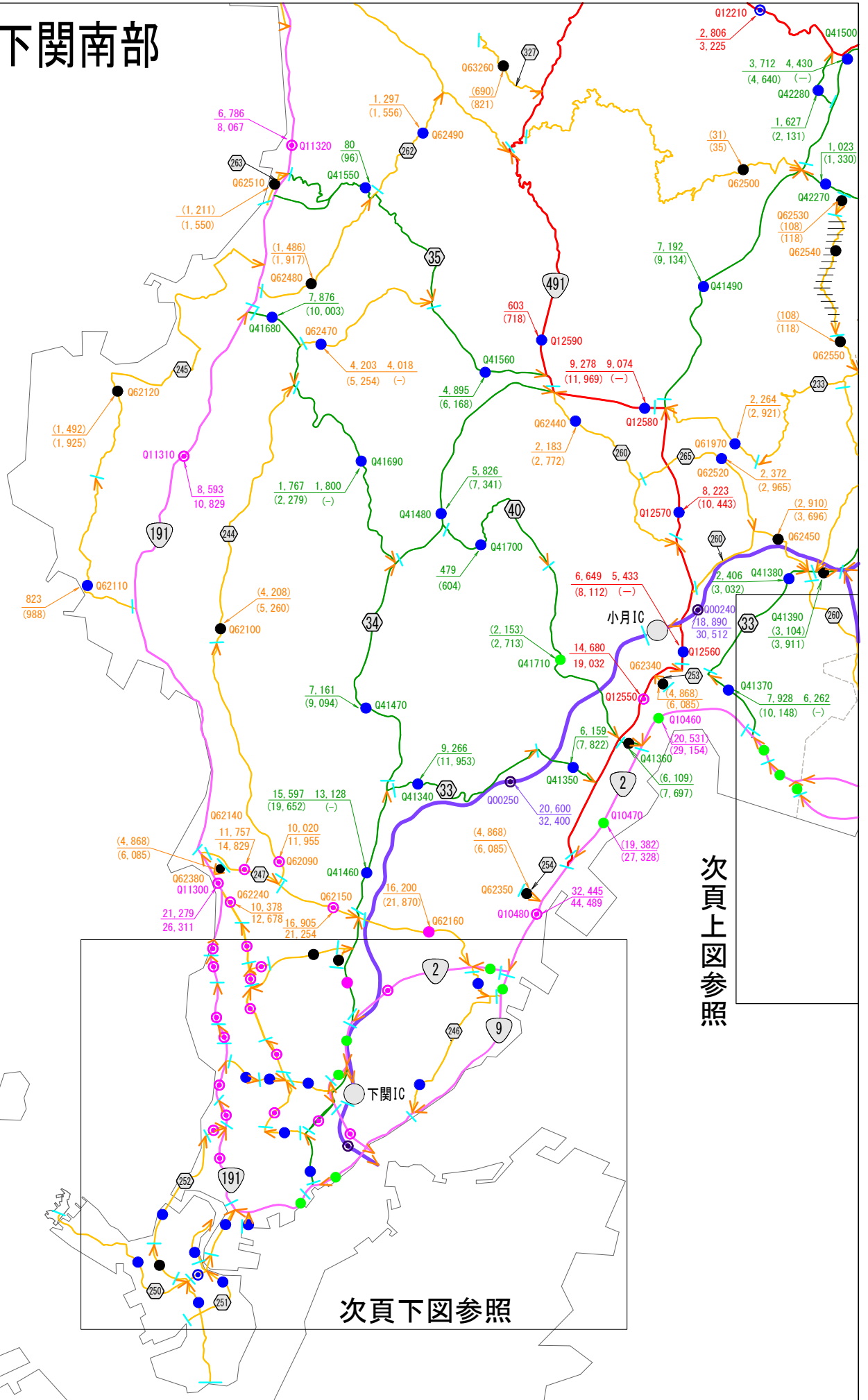
4 下関北部





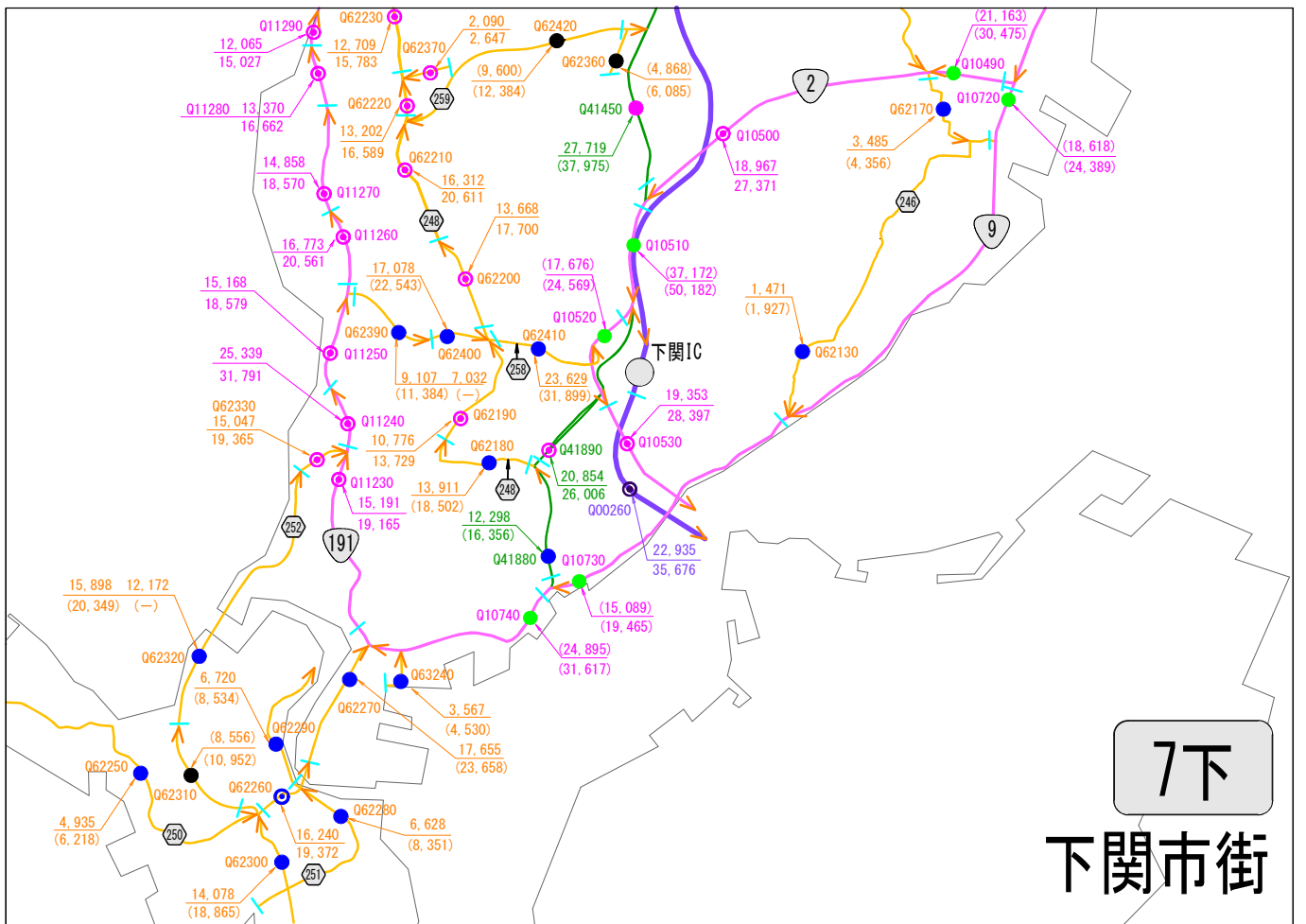
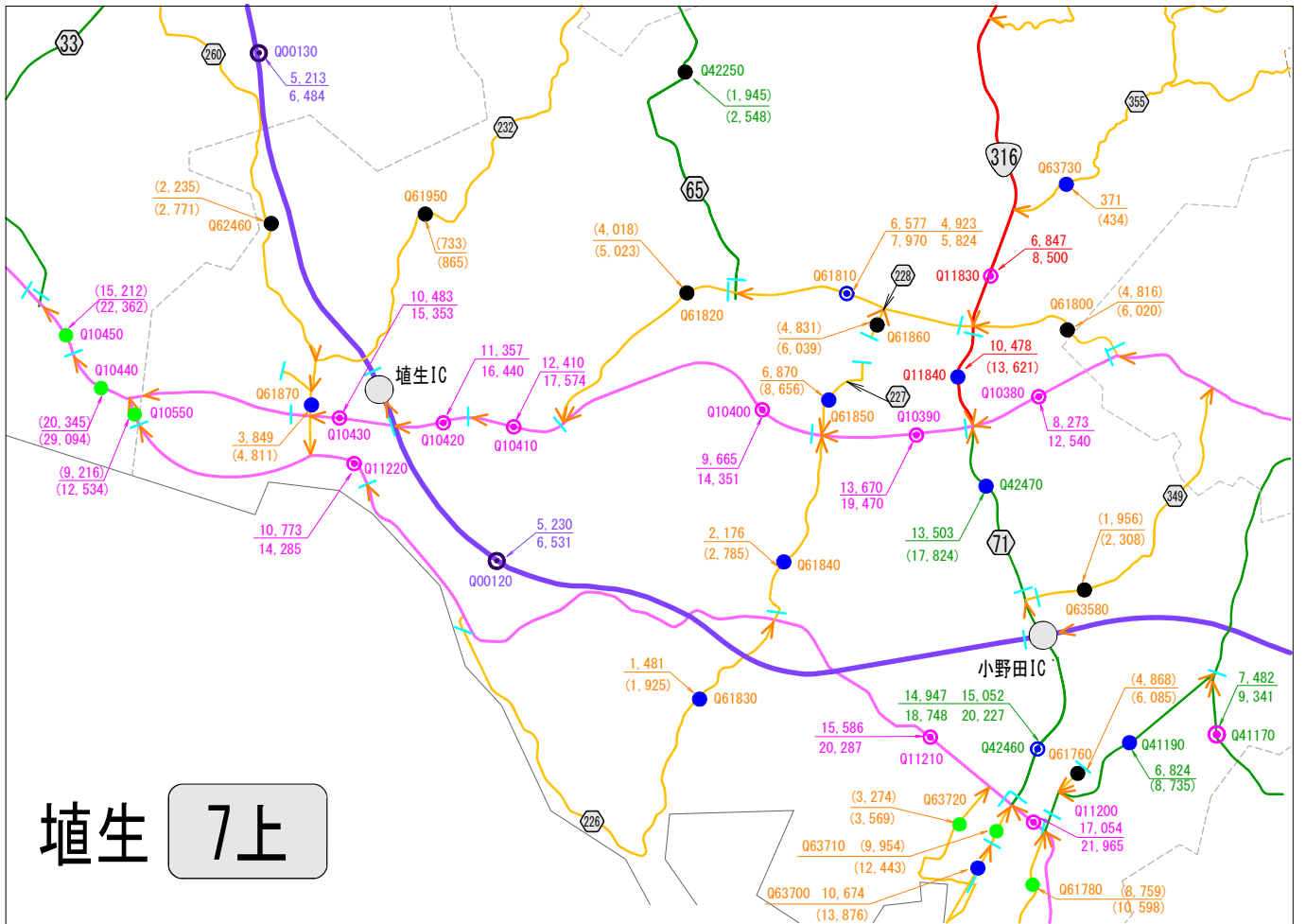
6

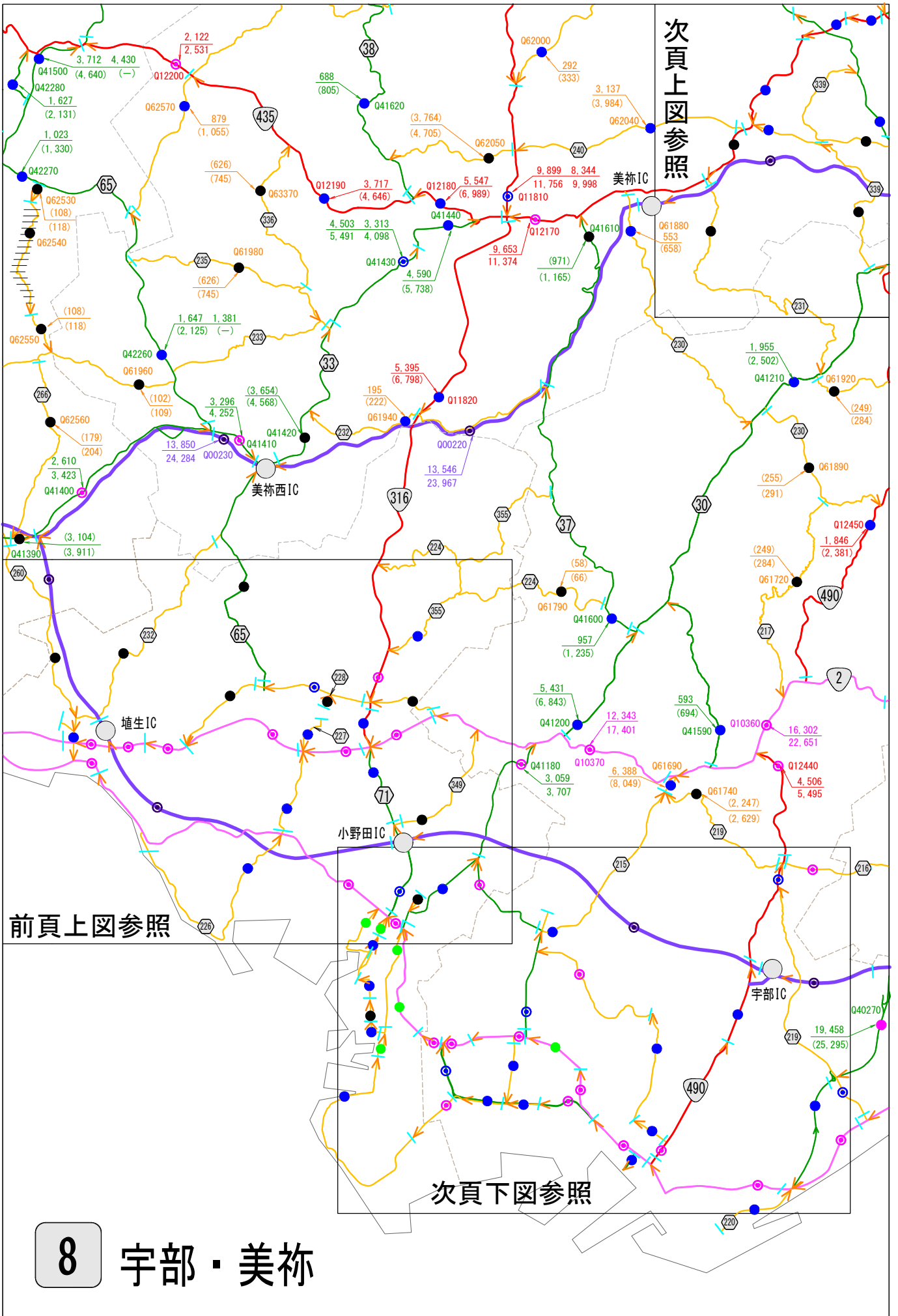
下関南部



次頁下図参照

次頁上図参照





8

宇部・美祿

10

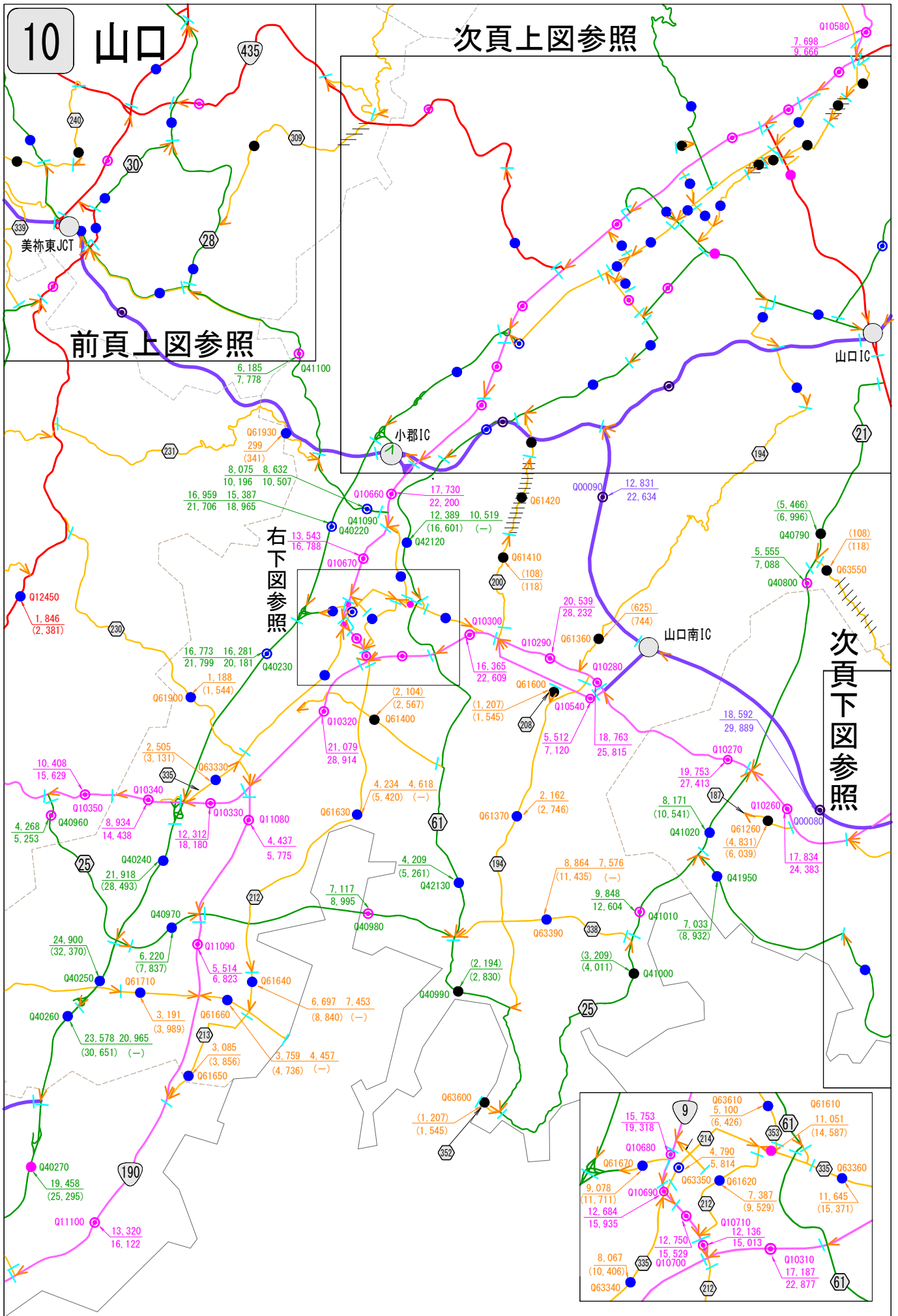
山口

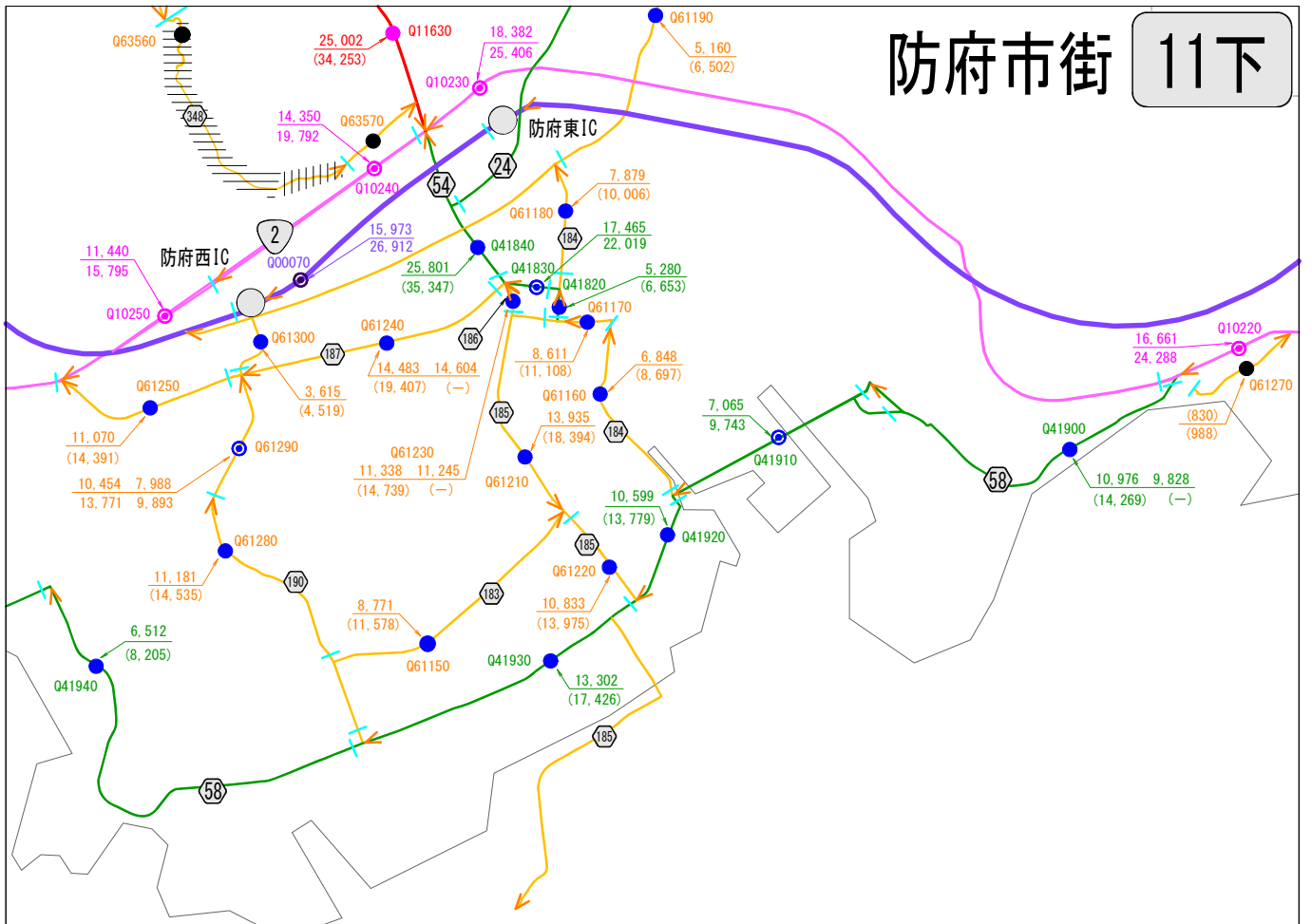
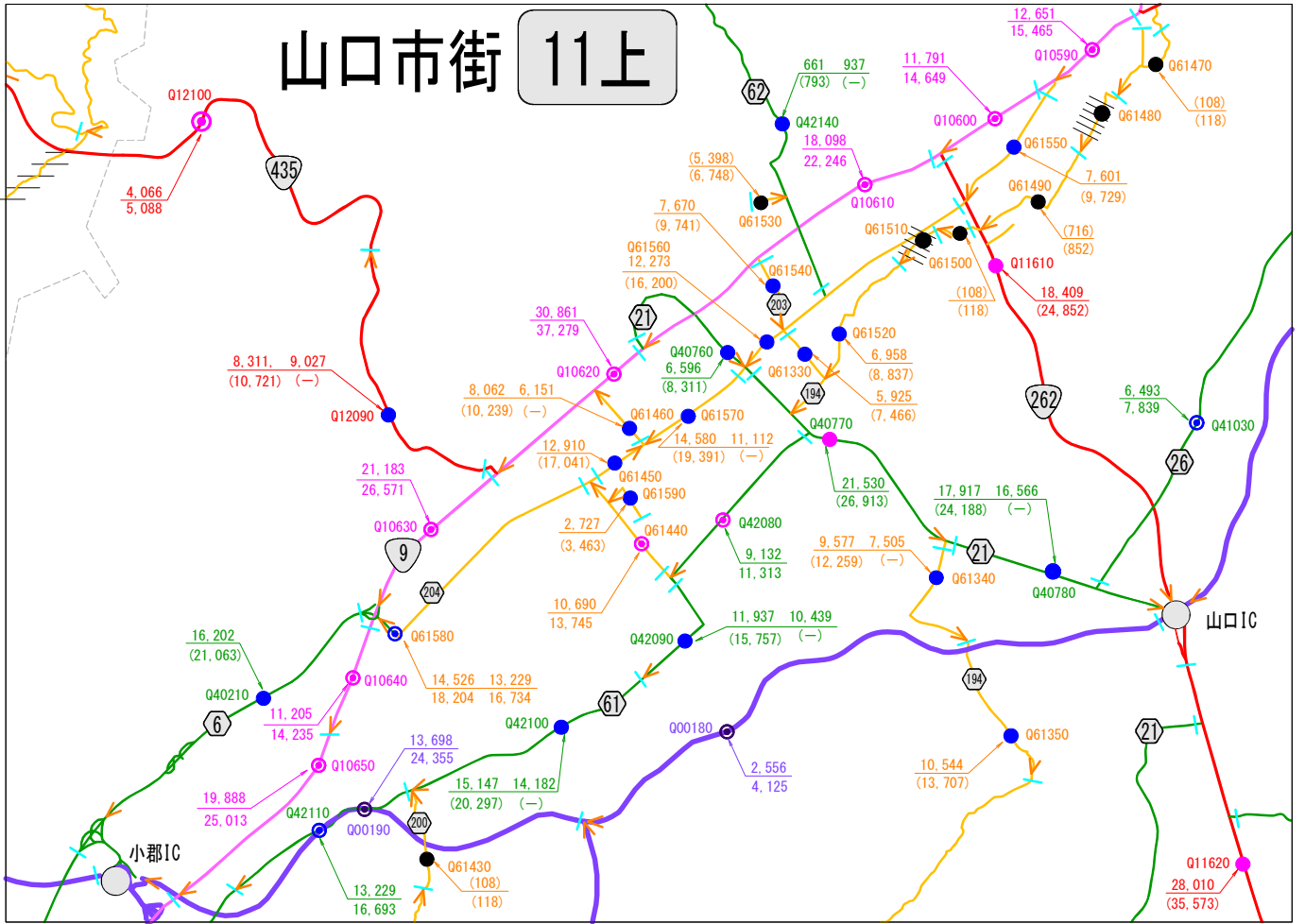
次頁上図参照

前頁上図参照

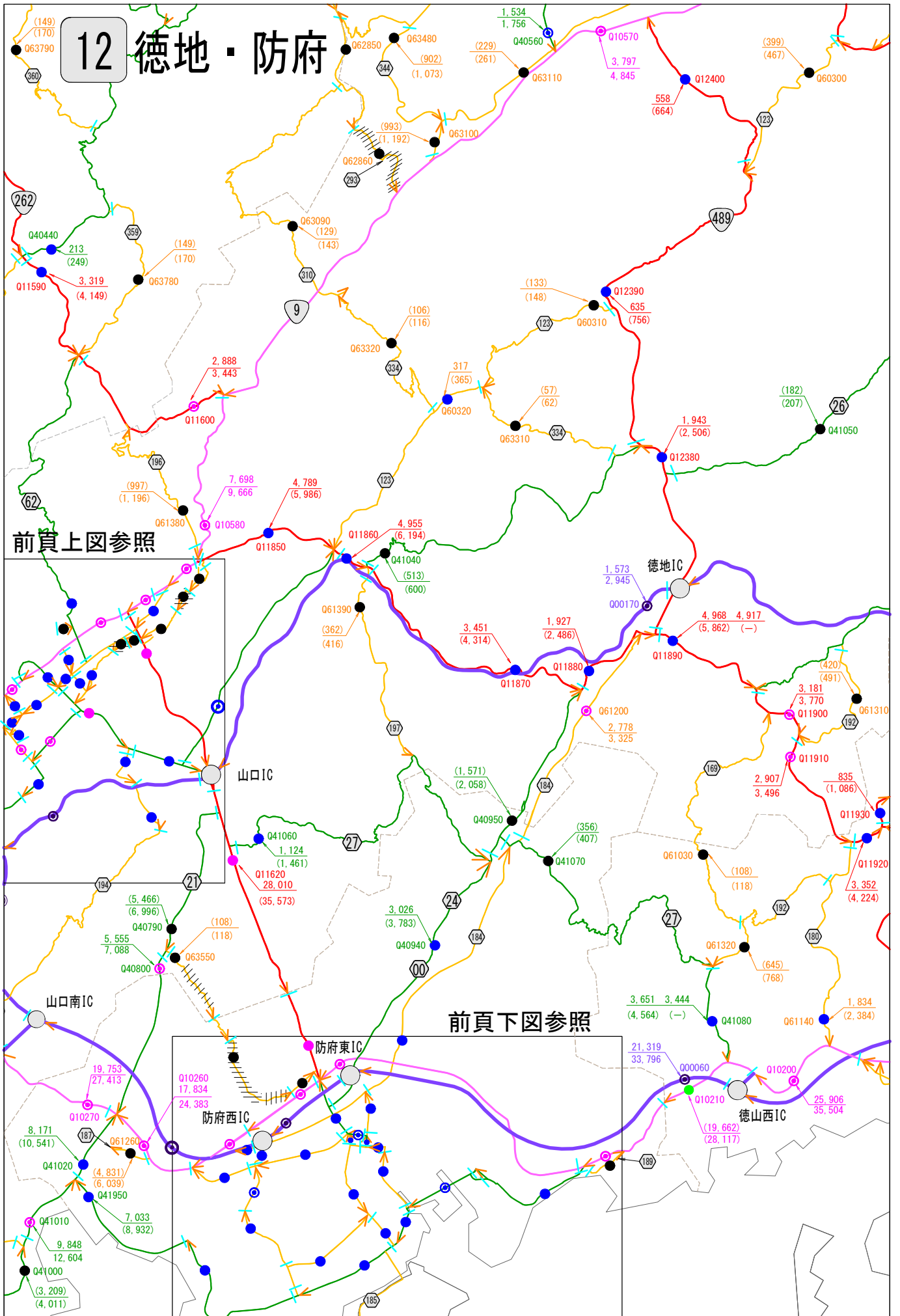
次頁下図参照

右下図参照

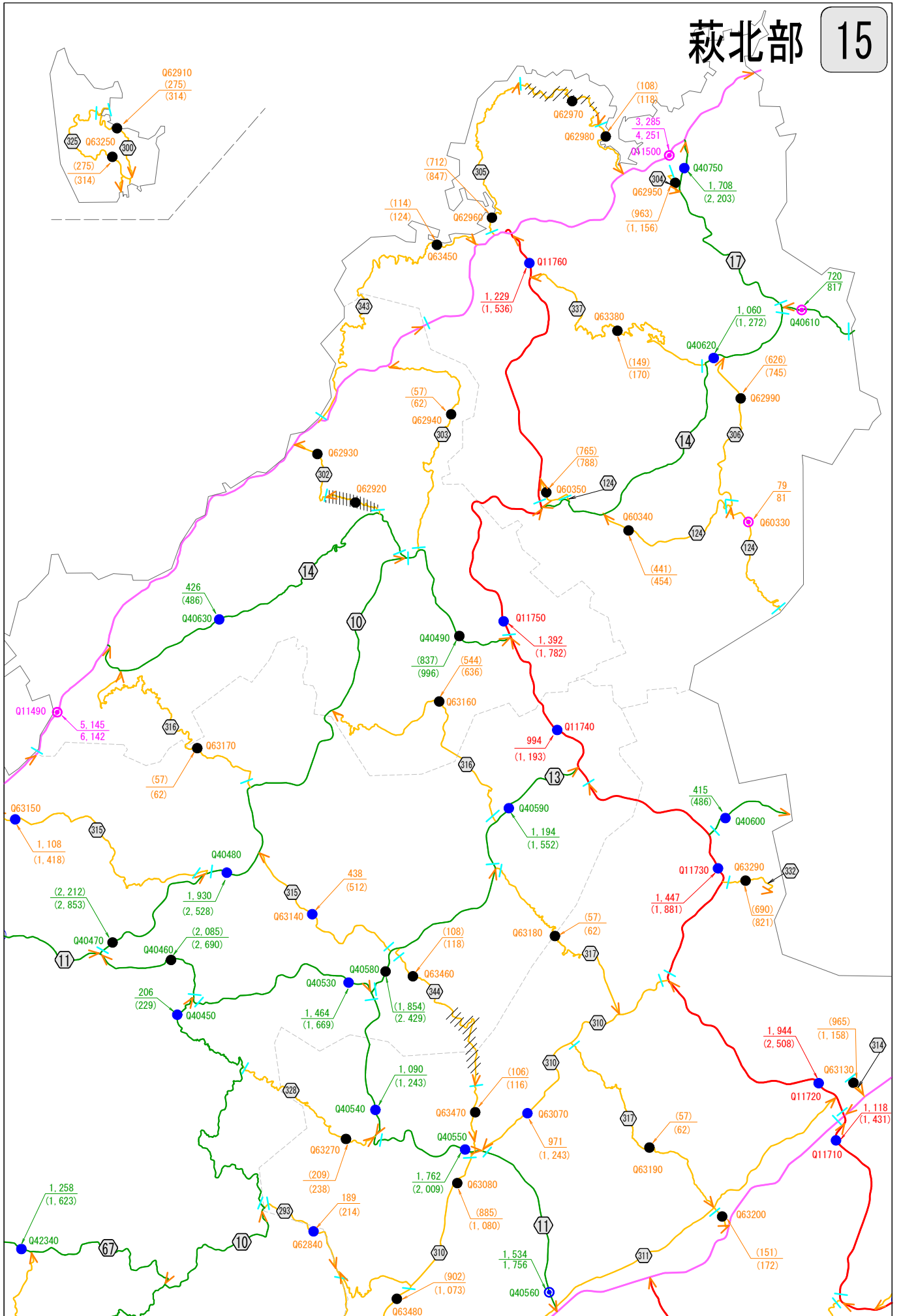


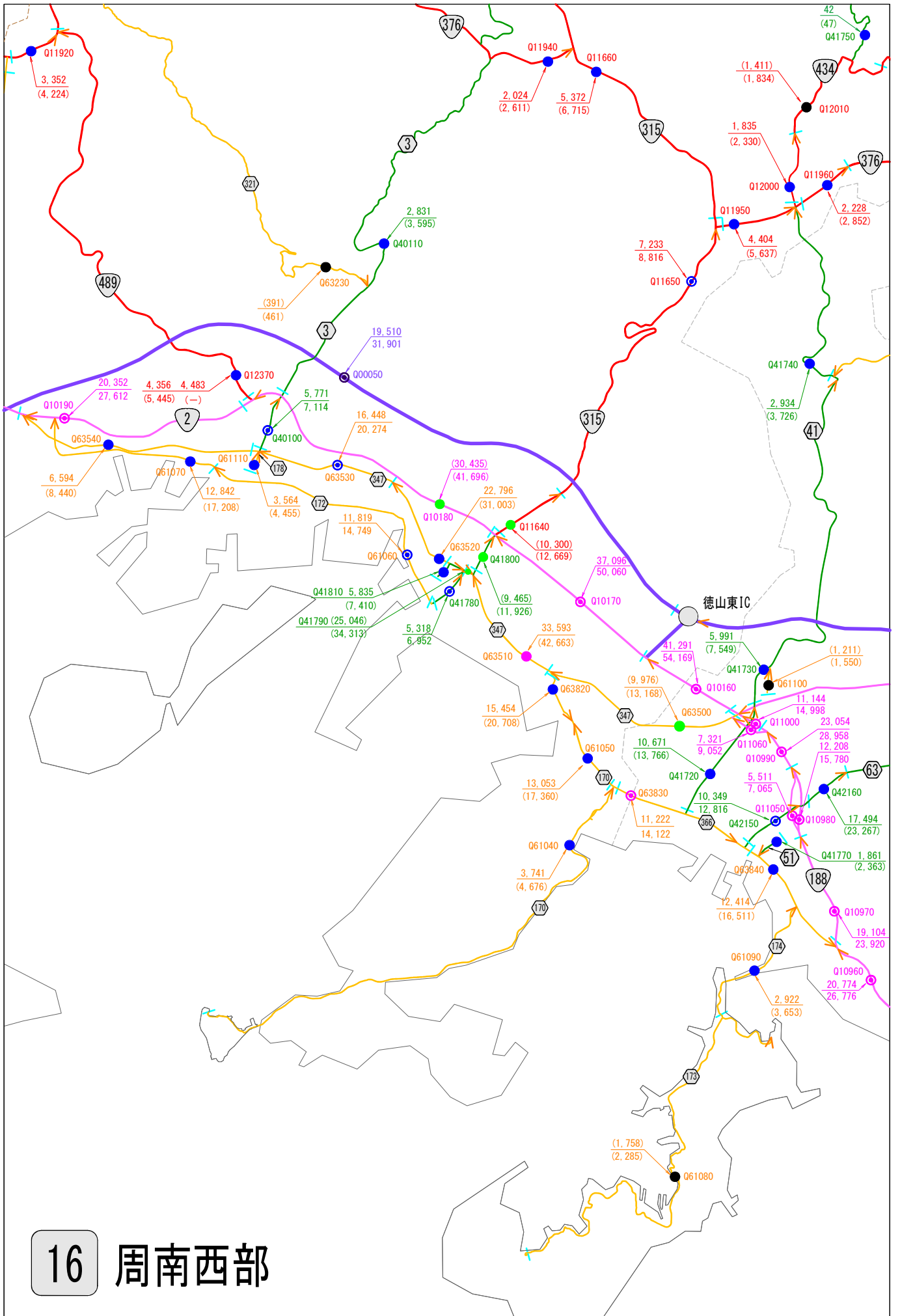


12 徳地・防府



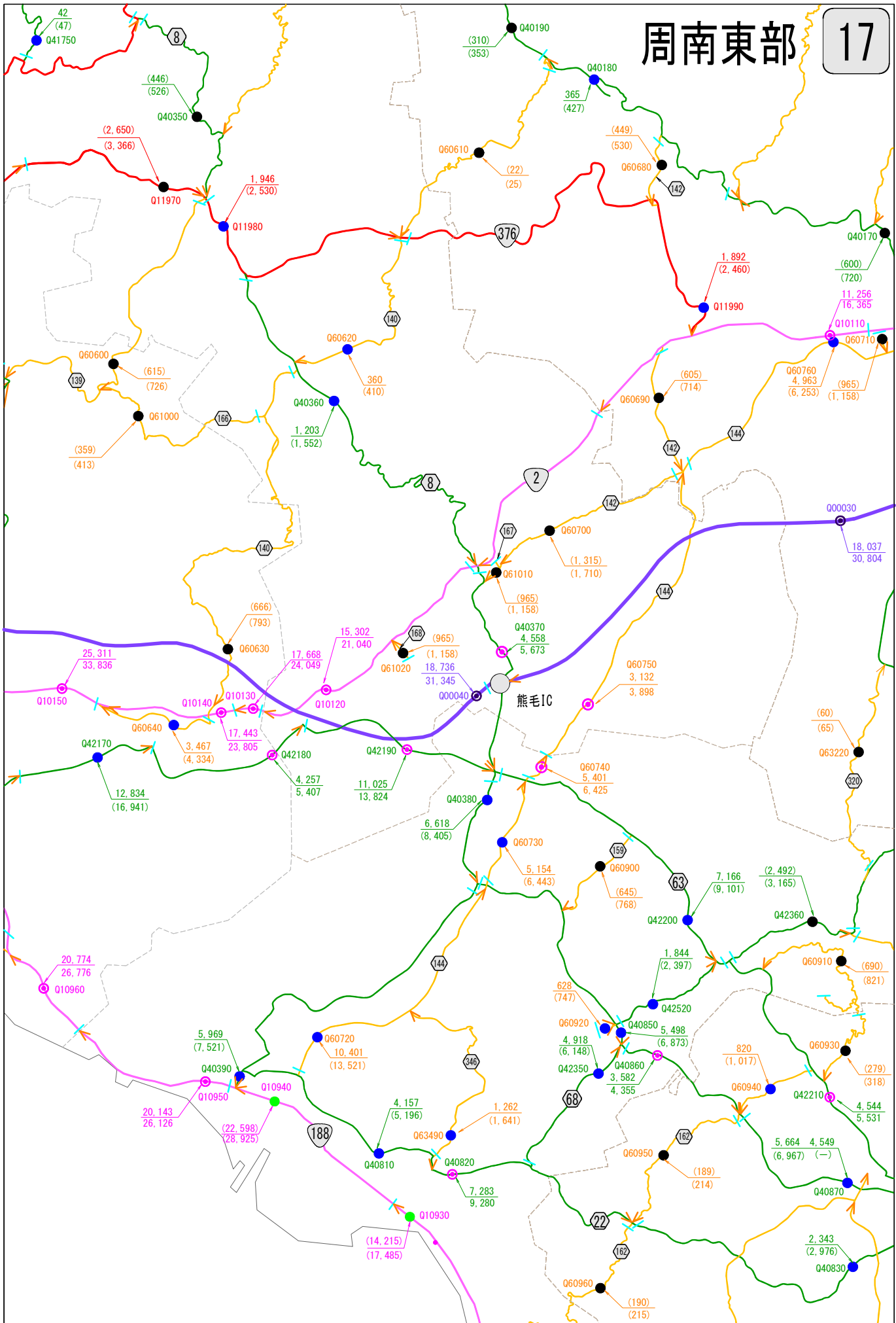
荊北部 15

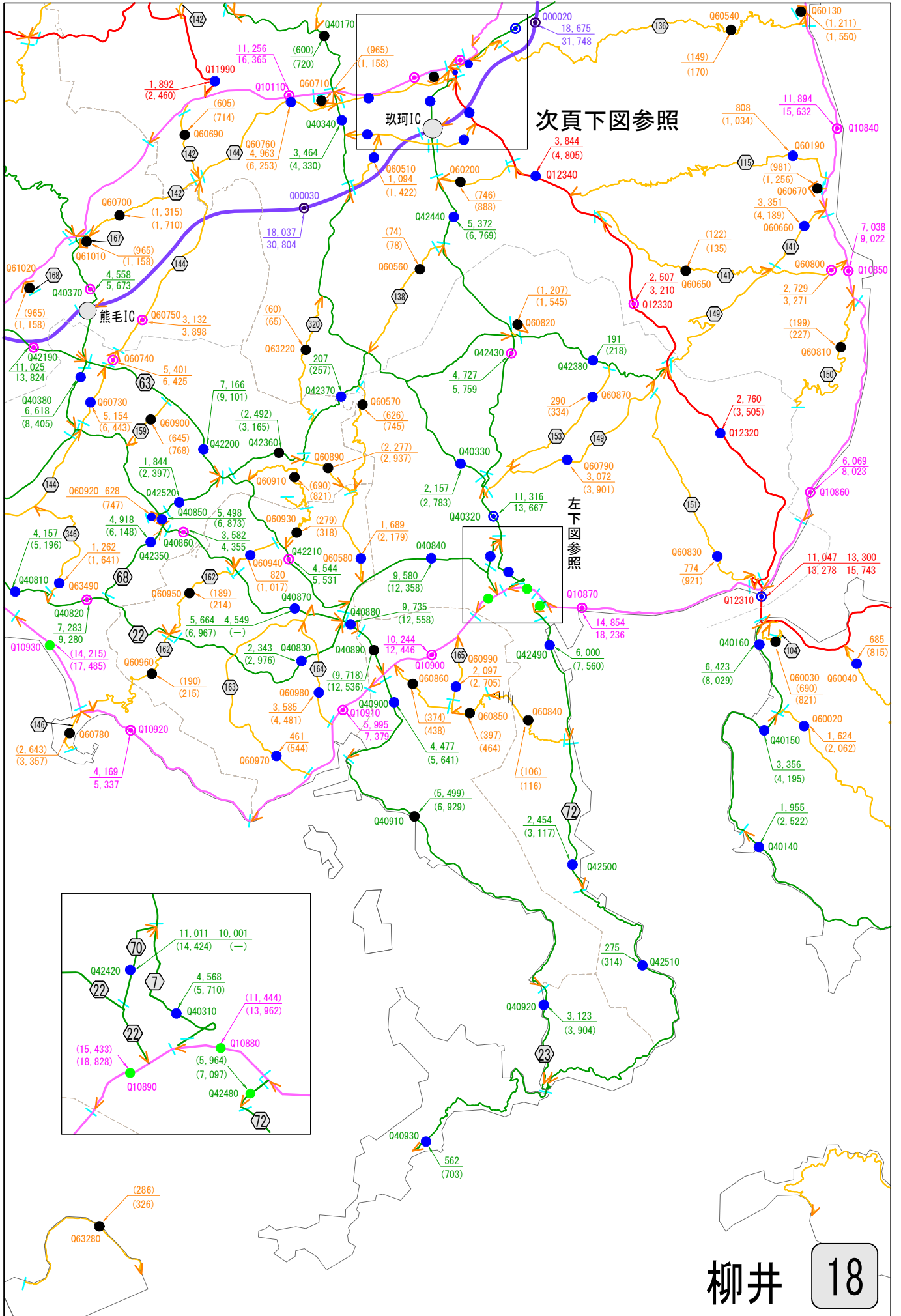




16 周南西部

周南東部 17



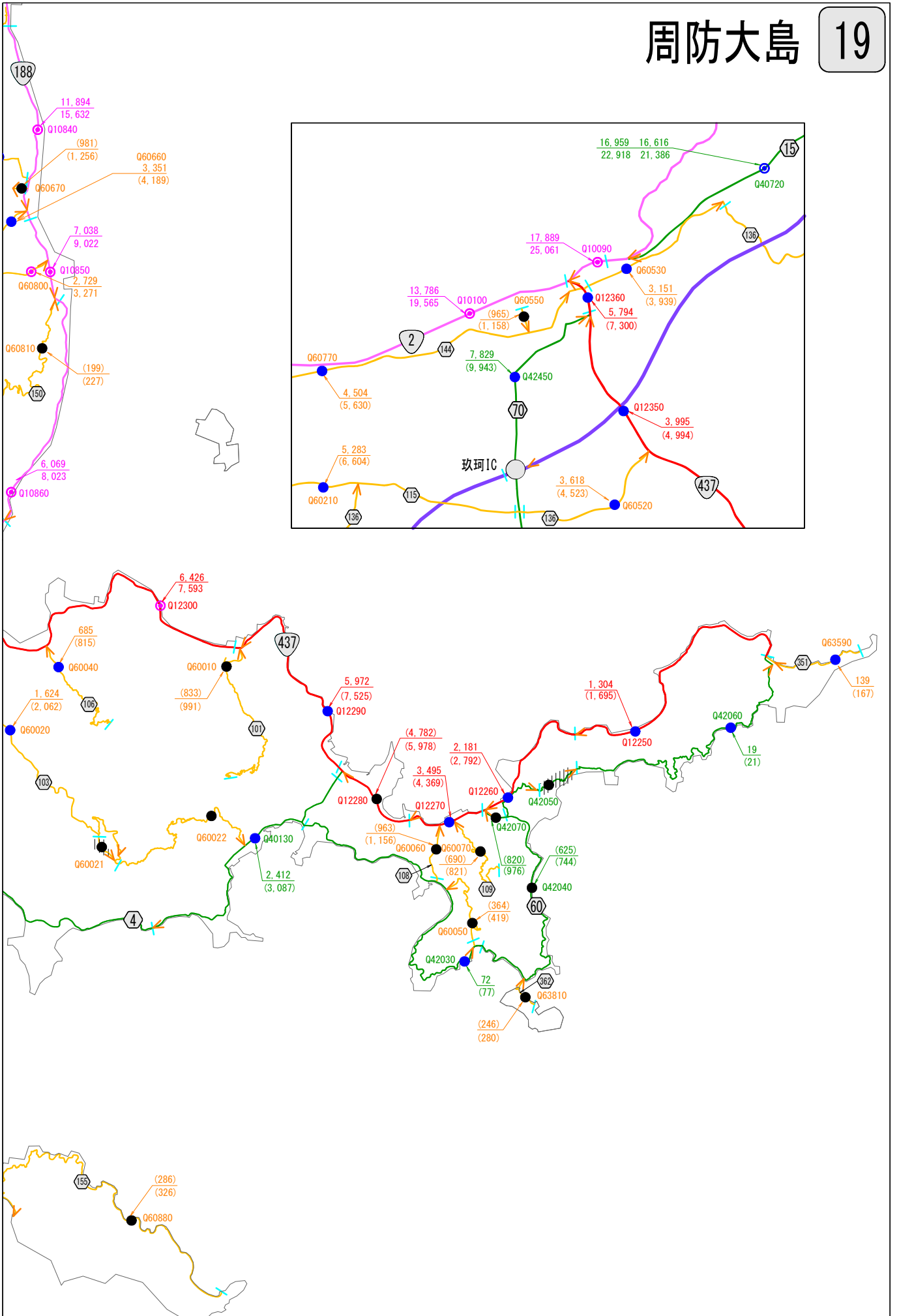


柳井

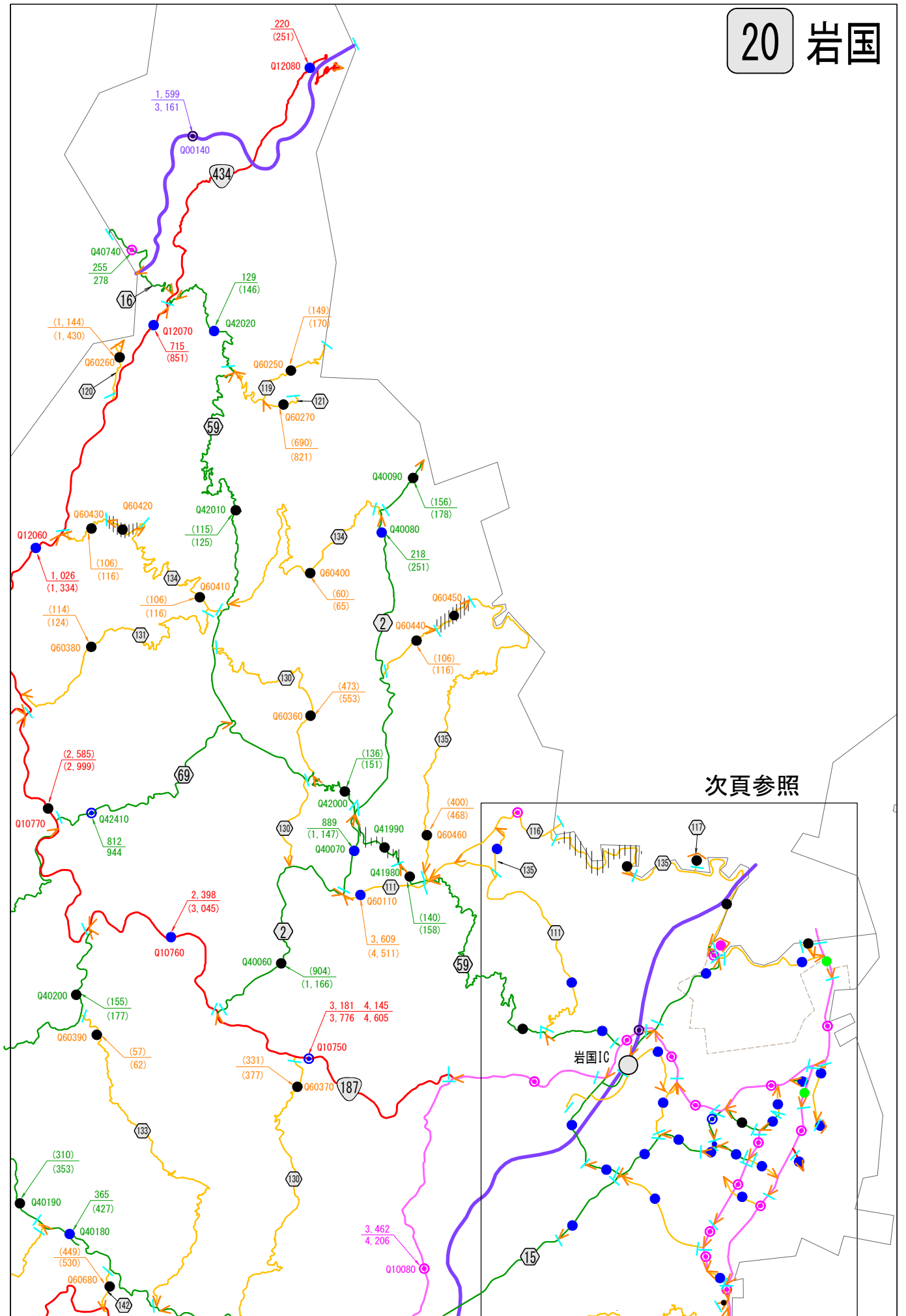
18

周防大島

19



20 岩国

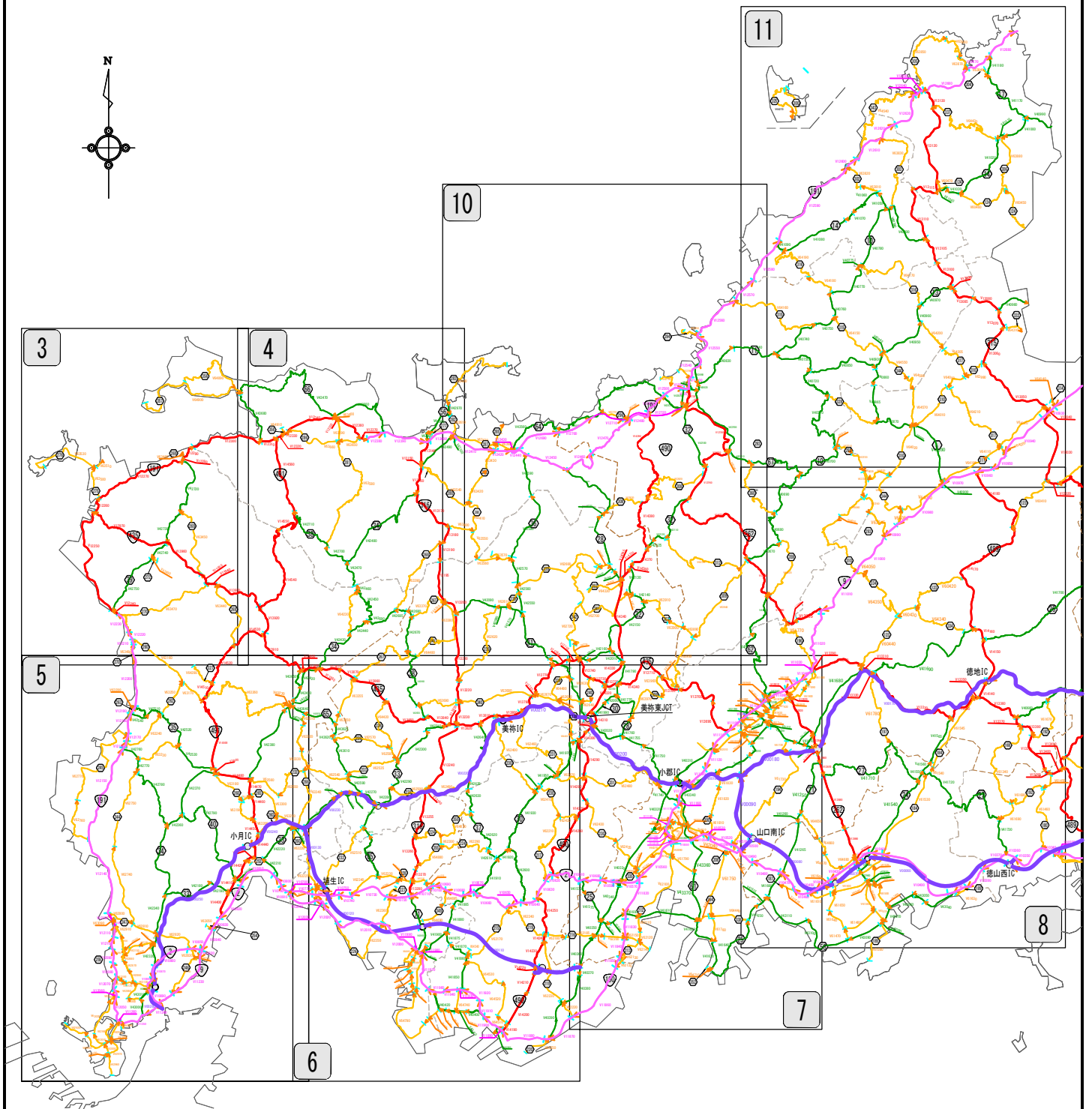


4. 旅行速度図

4. 旅行速度図

1) 旅行速度図【索引図】

旅行速度図【索引図】



凡例

◆ 道路種別 ◆

- 高速自動車国道
- 一般国道（指定区間）
- 一般国道（指定区間外）
- 主要地方道
- 一般県道
- 有料道路

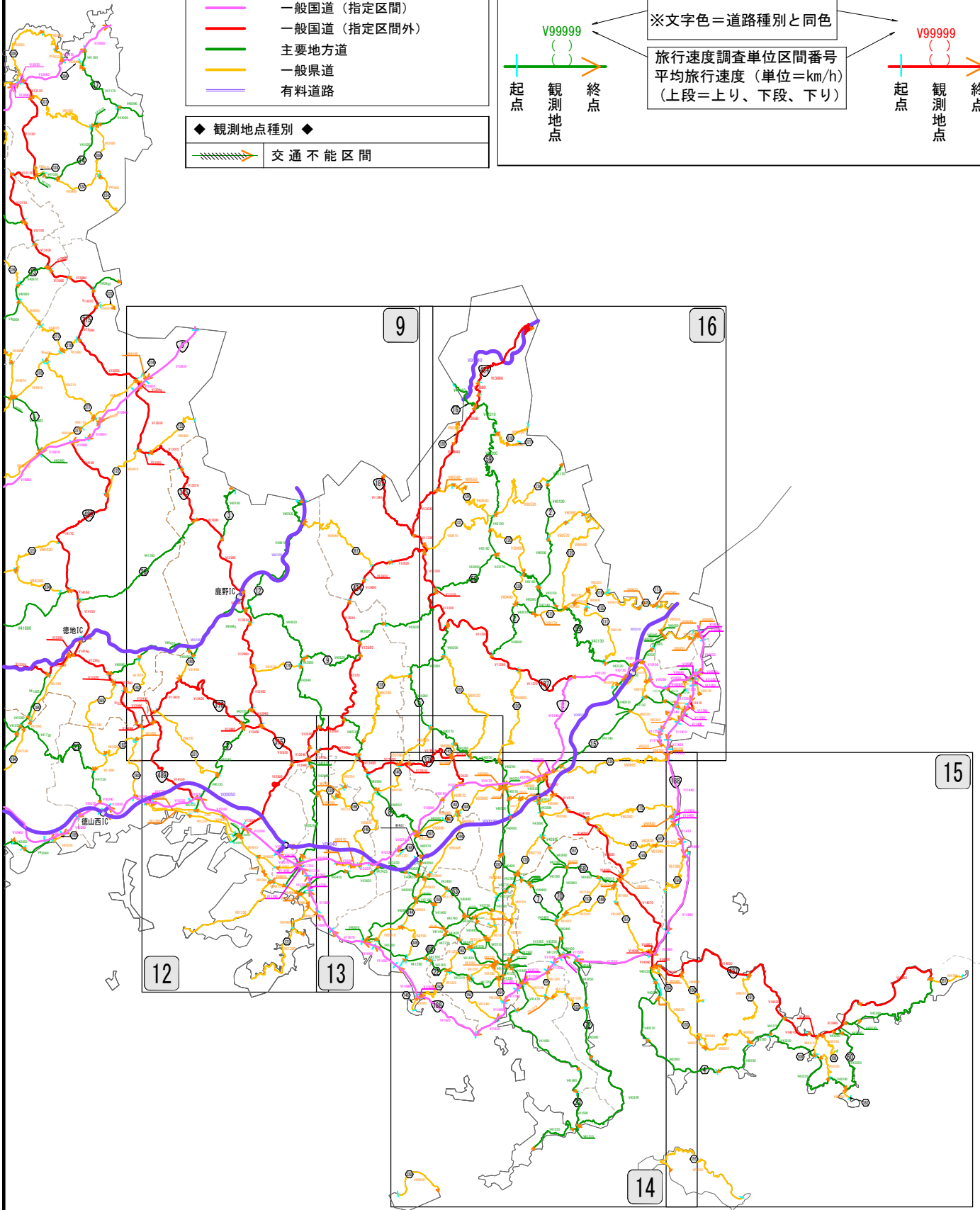
◆ 観測地点種別 ◆

- 交通不能区間

◆ 旅行速度調査単位区間 ◆

※文字色＝道路種別と同色

旅行速度調査単位区間番号
平均旅行速度（単位＝km/h）
（上段＝上り、下段＝下り）

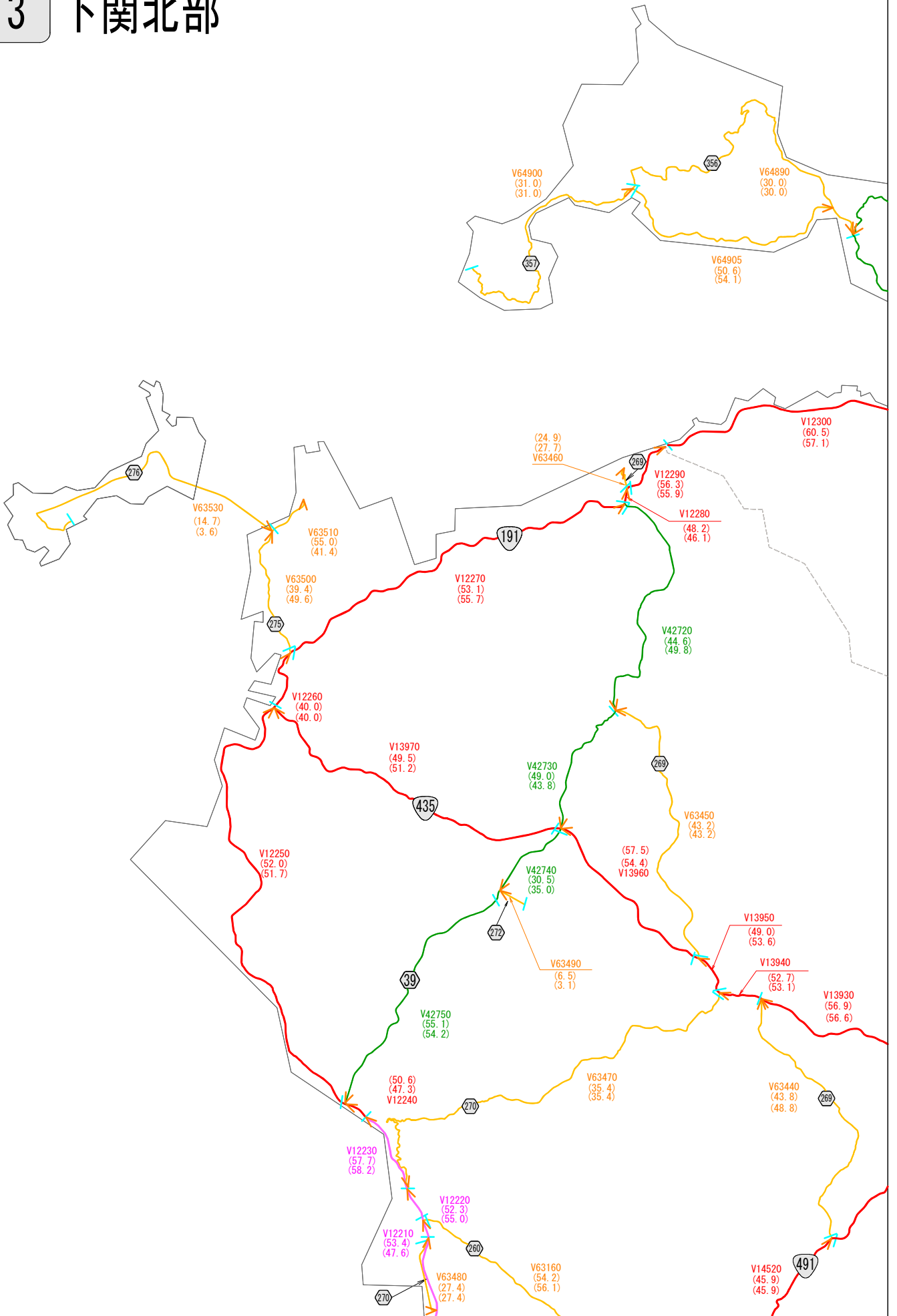


4. 旅行速度図

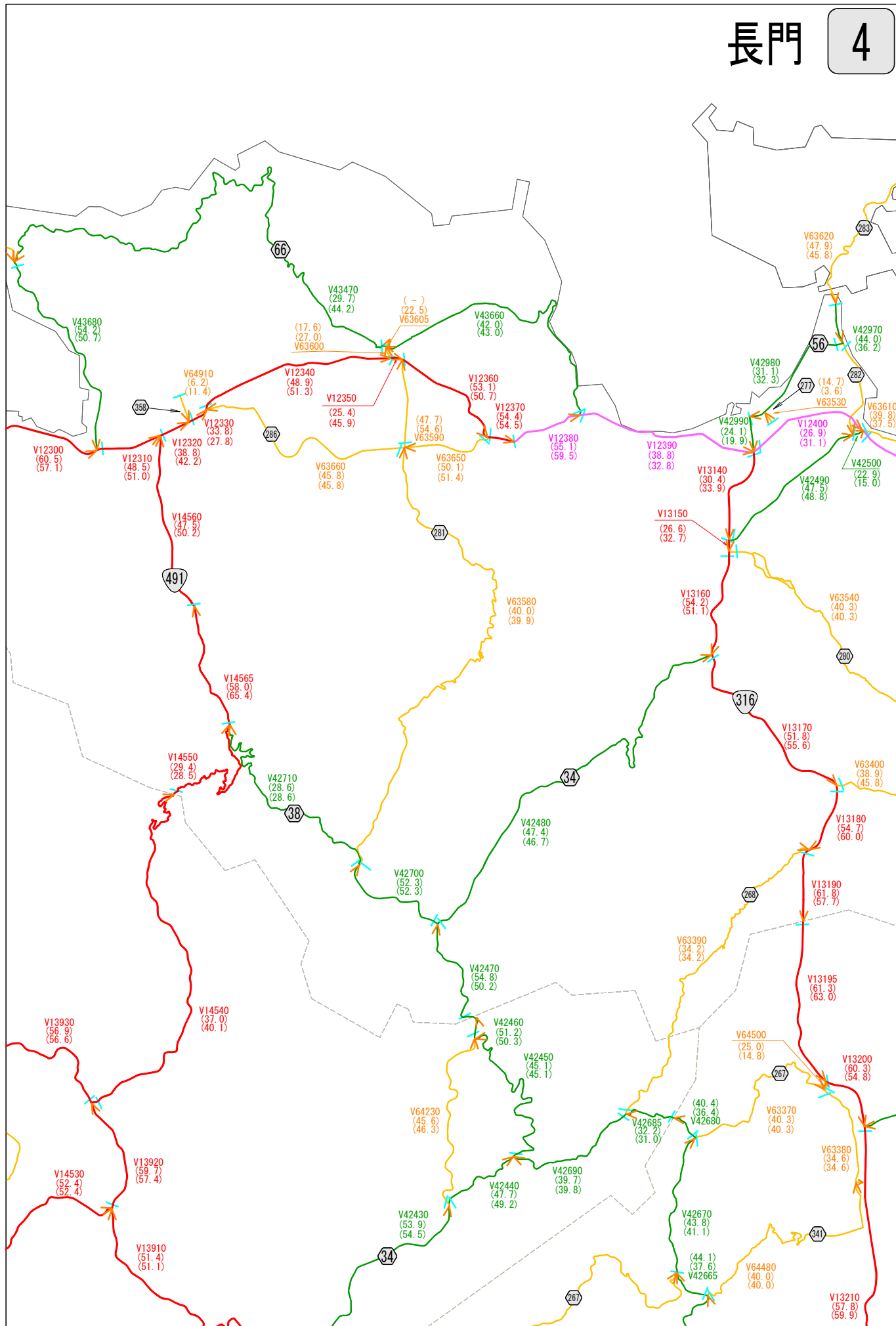
1) 旅行速度図【地区別】

3

下関北部

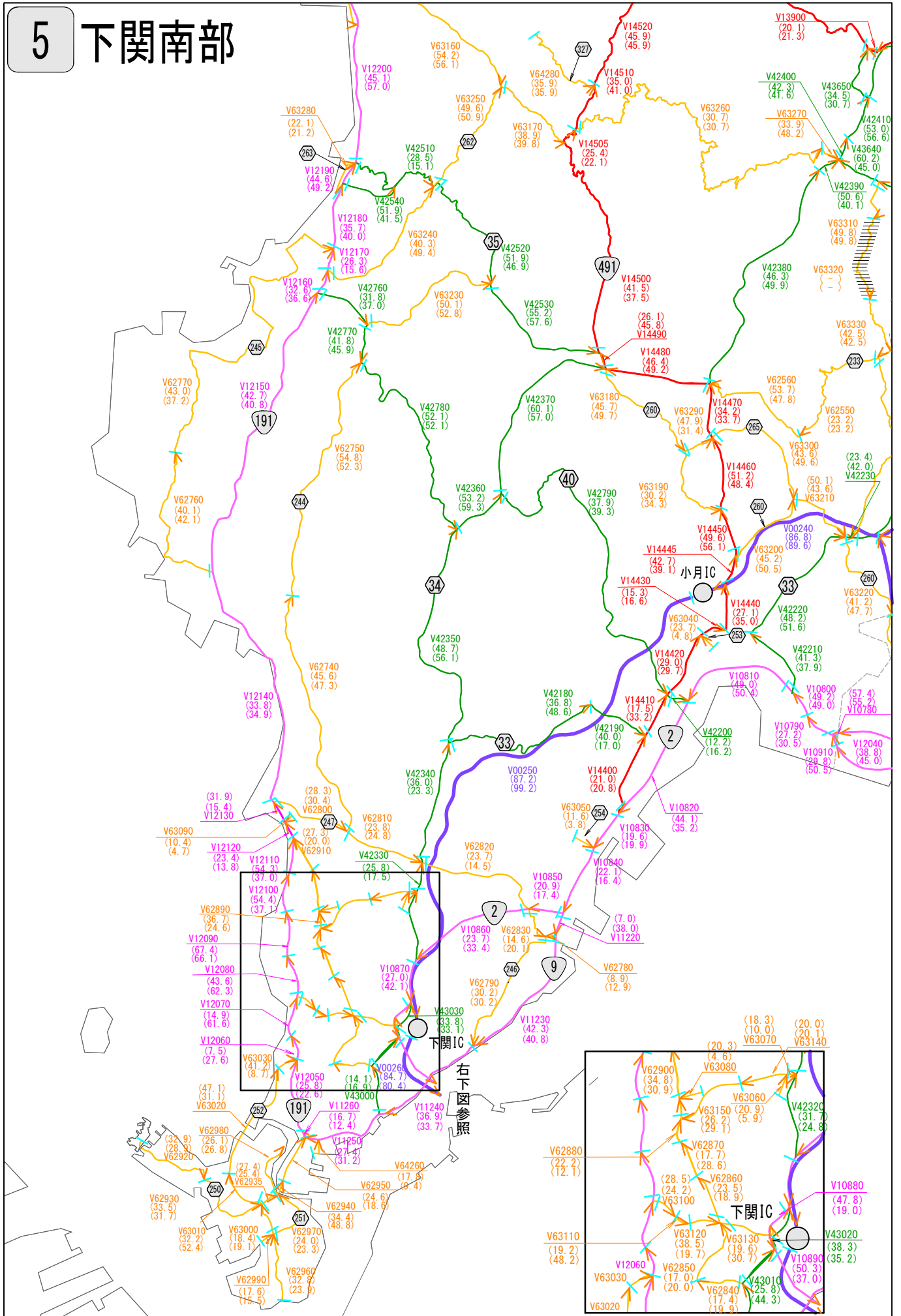


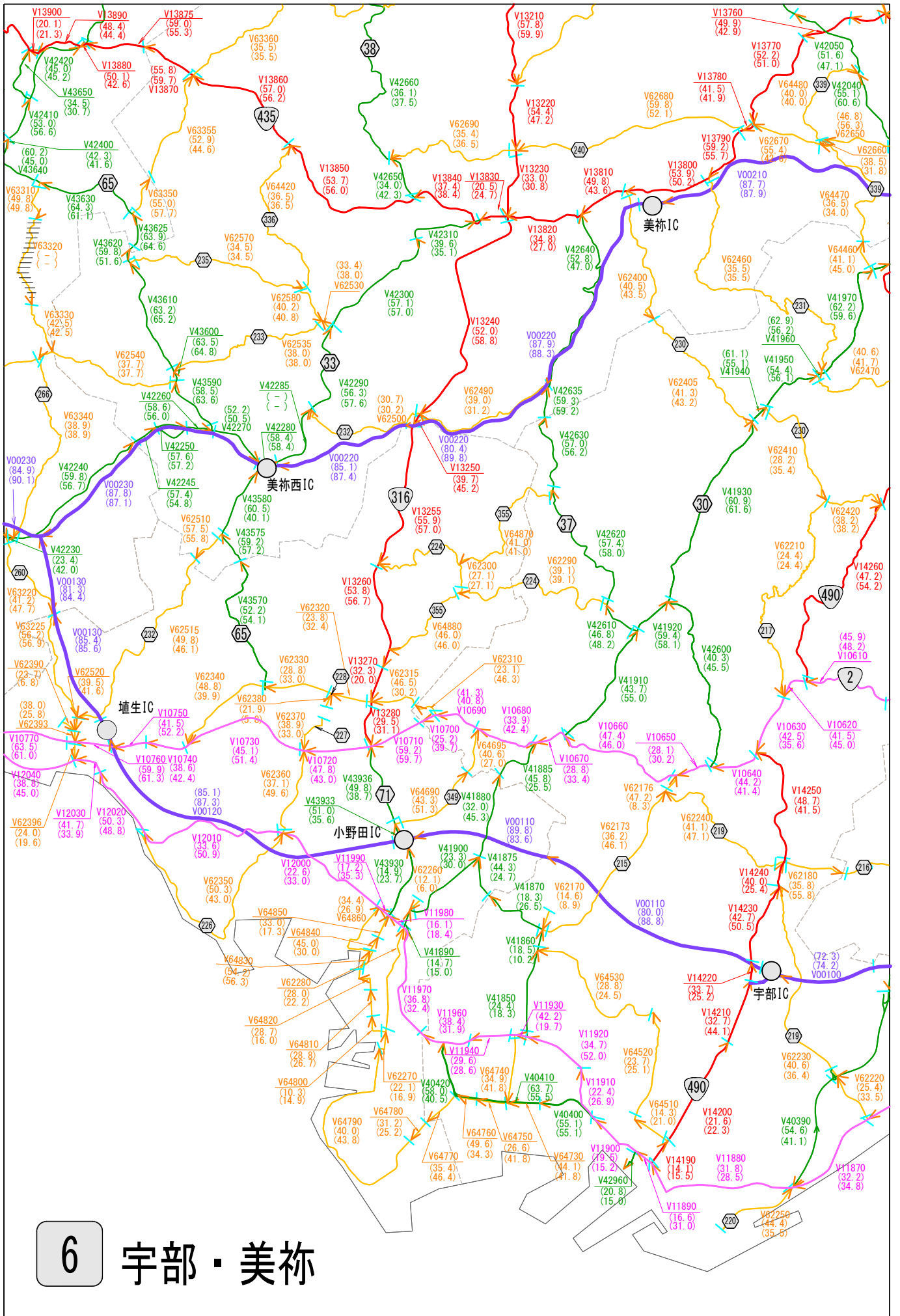
長門 4



5

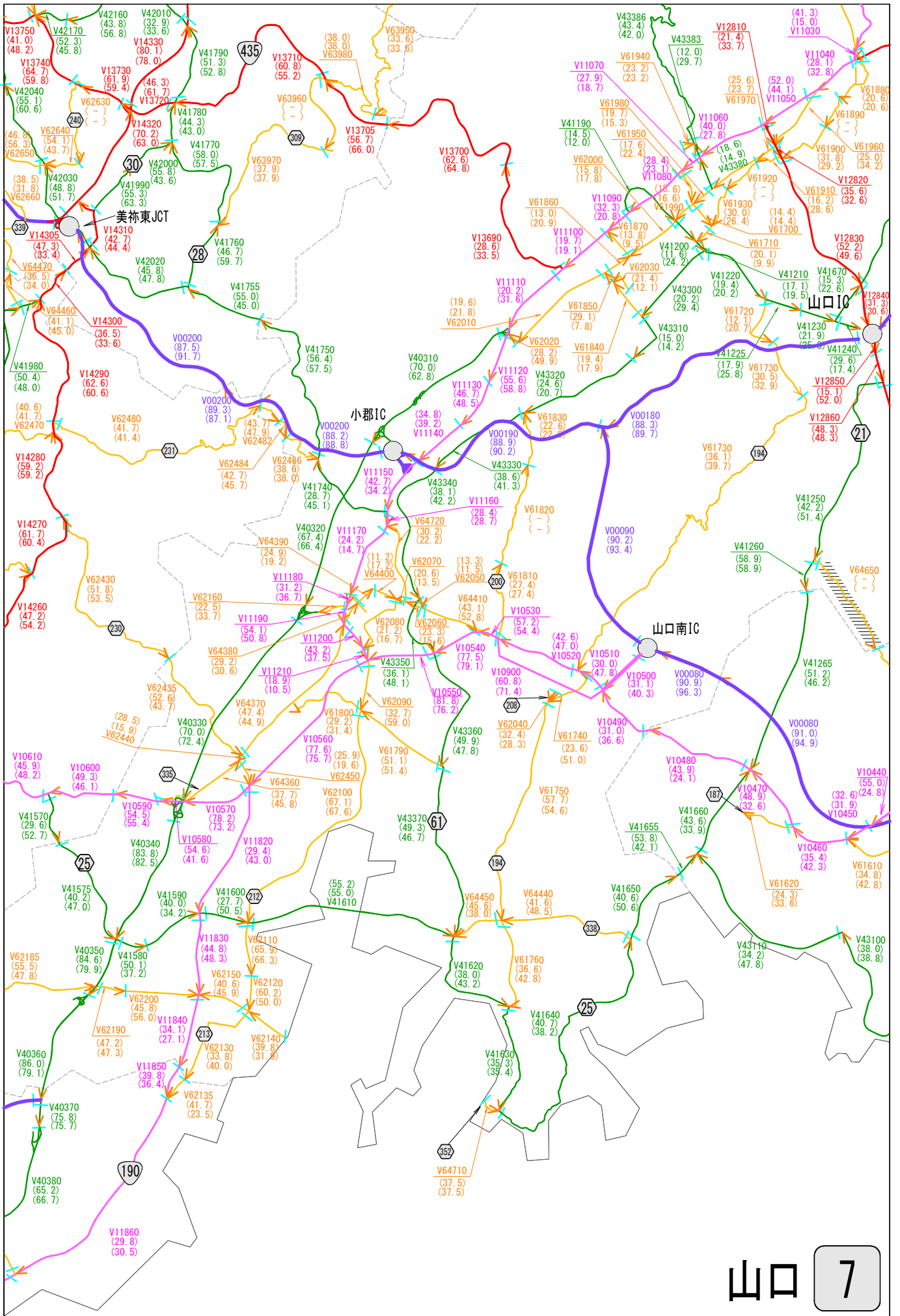
下関南部

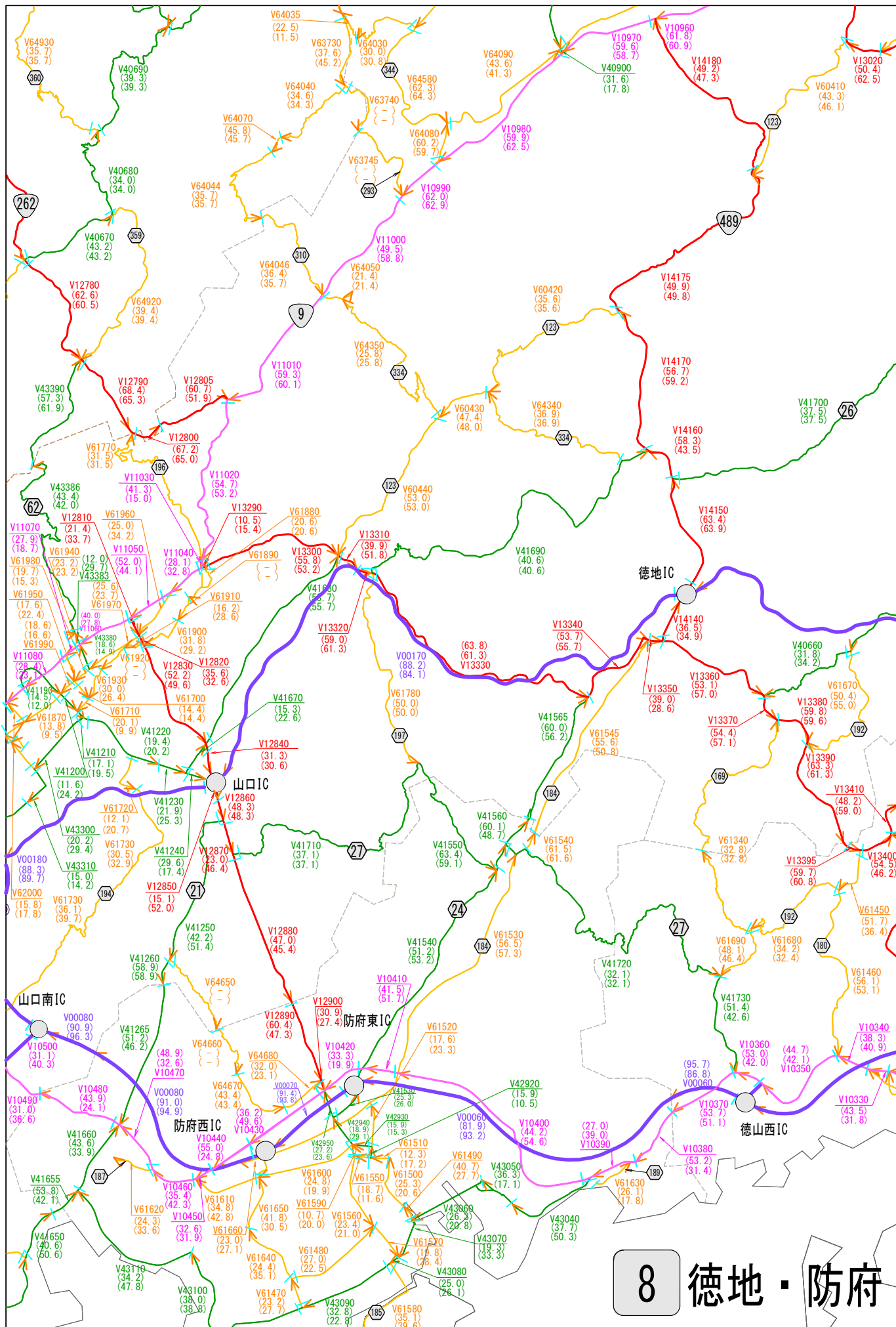




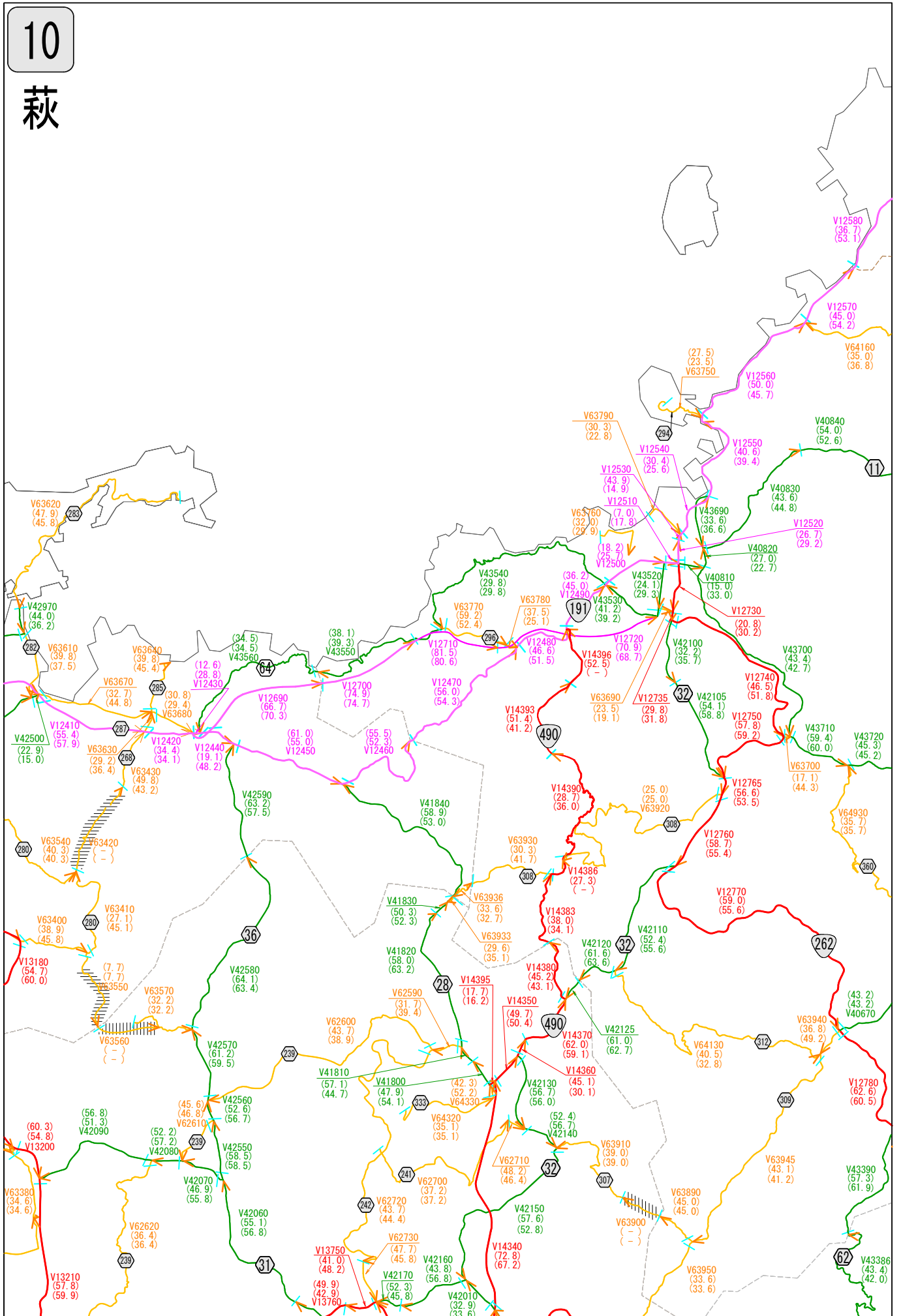
6

宇部・美祿



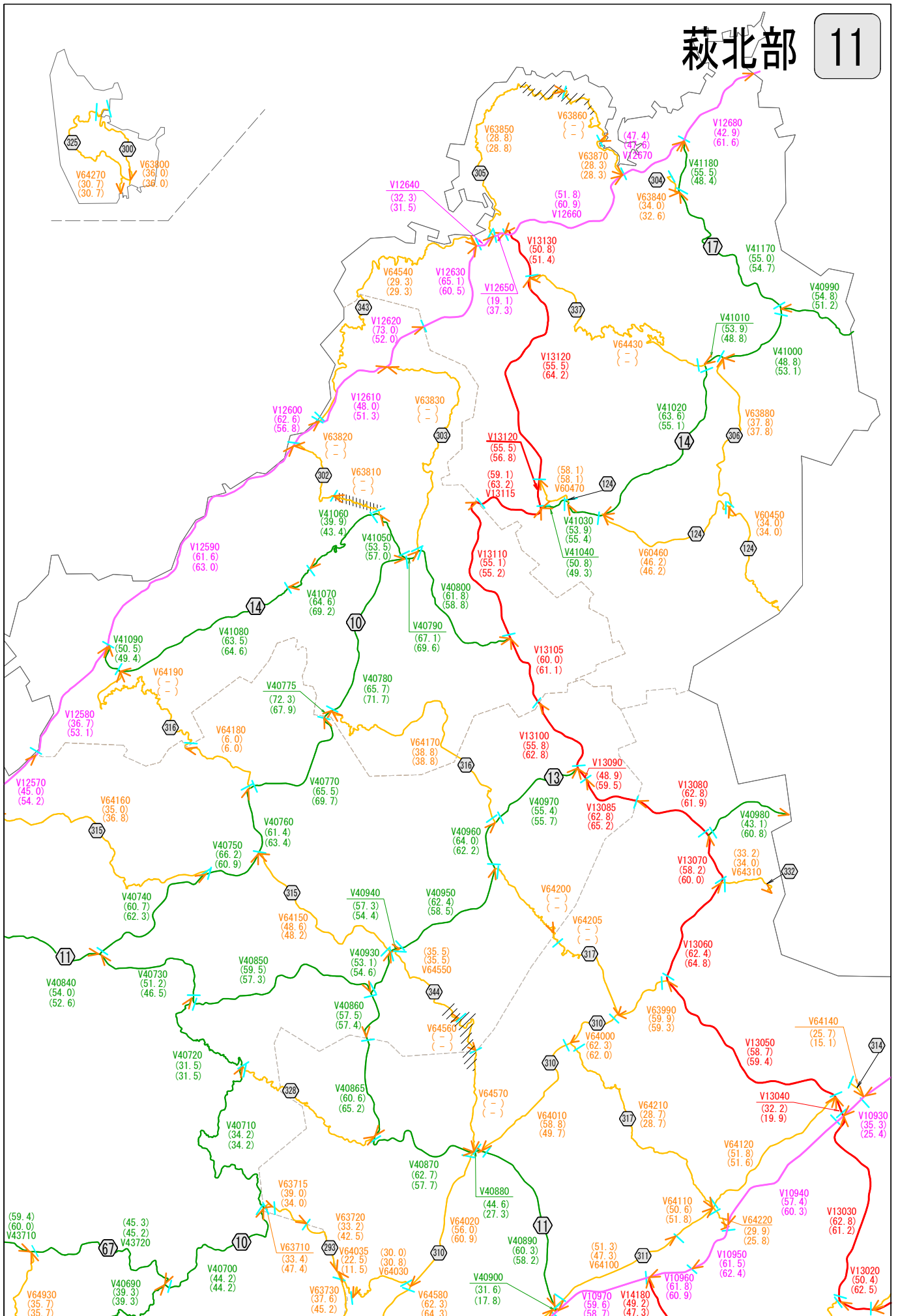


8 德地·防府

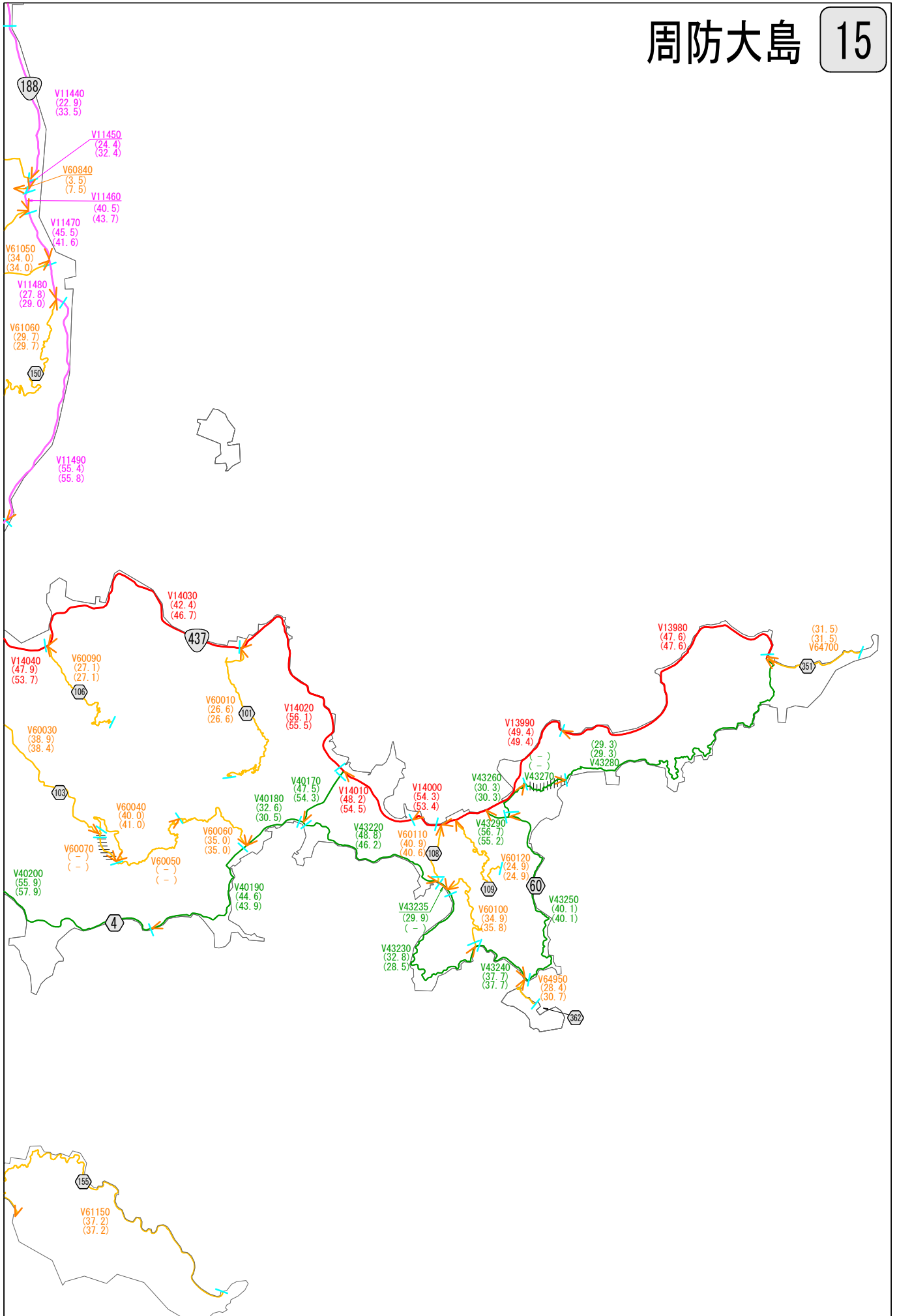


萩北部

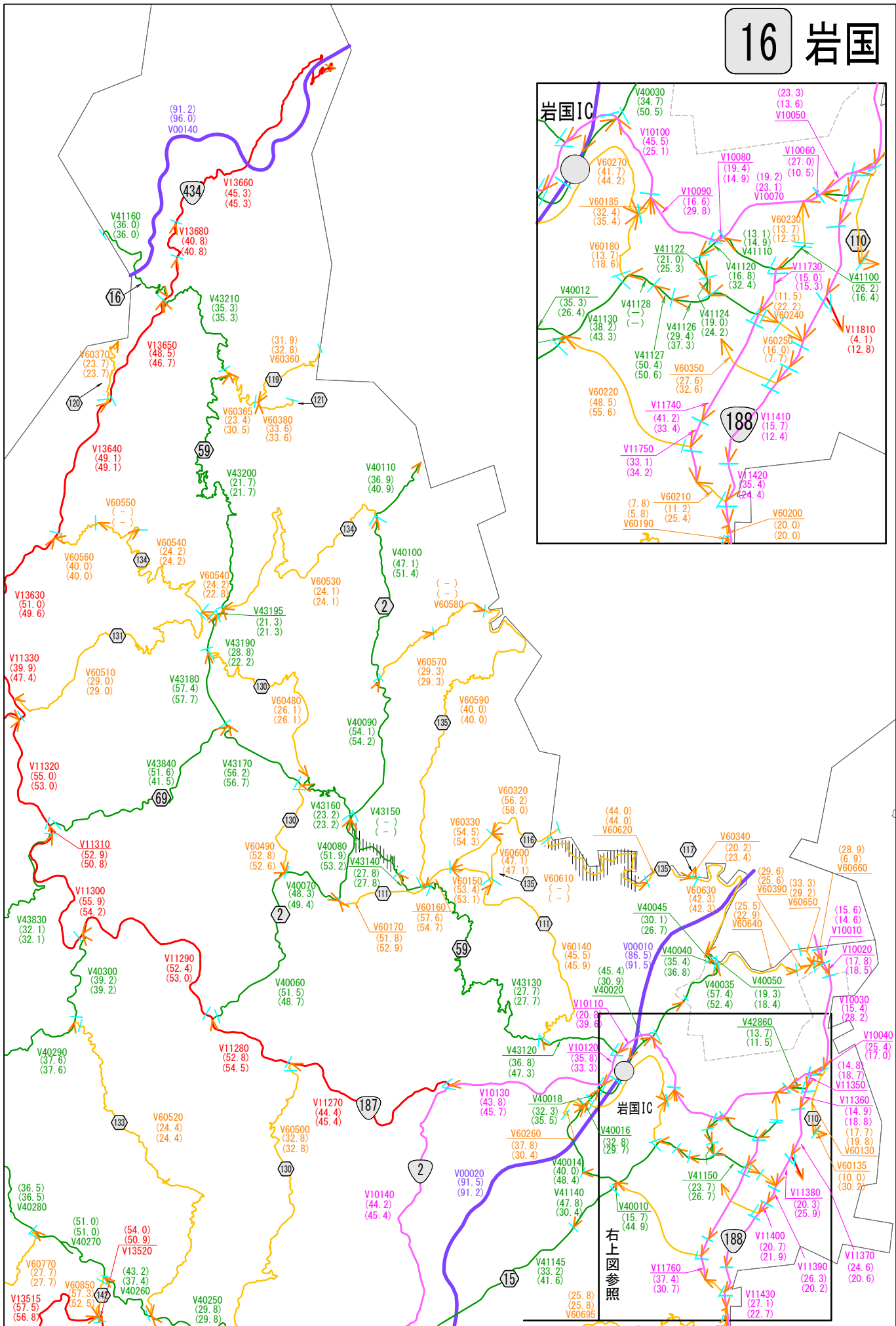
11



周防大島 15



16 岩国



卷末資料 ー 1

交通容量の設定方法

◆ 交通容量の設定方法 ◆

(1) 交通容量の種類

交通容量の種類をその用途により、次のように区分する。

① 基準交通容量

基準交通容量とは、道路の部分ごとに道路条件及び交通条件が基本的な条件を満たしている場合に1時間に1つの車線を通過することができる最大値で、どの道路の交通容量を算定する場合にも基準となるものである。

② 可能交通容量

可能交通容量は、基本交通容量に、当該道路の車線幅員、側方余裕及び沿道条件の影響による補正を行ったものである。

③ 設計交通容量

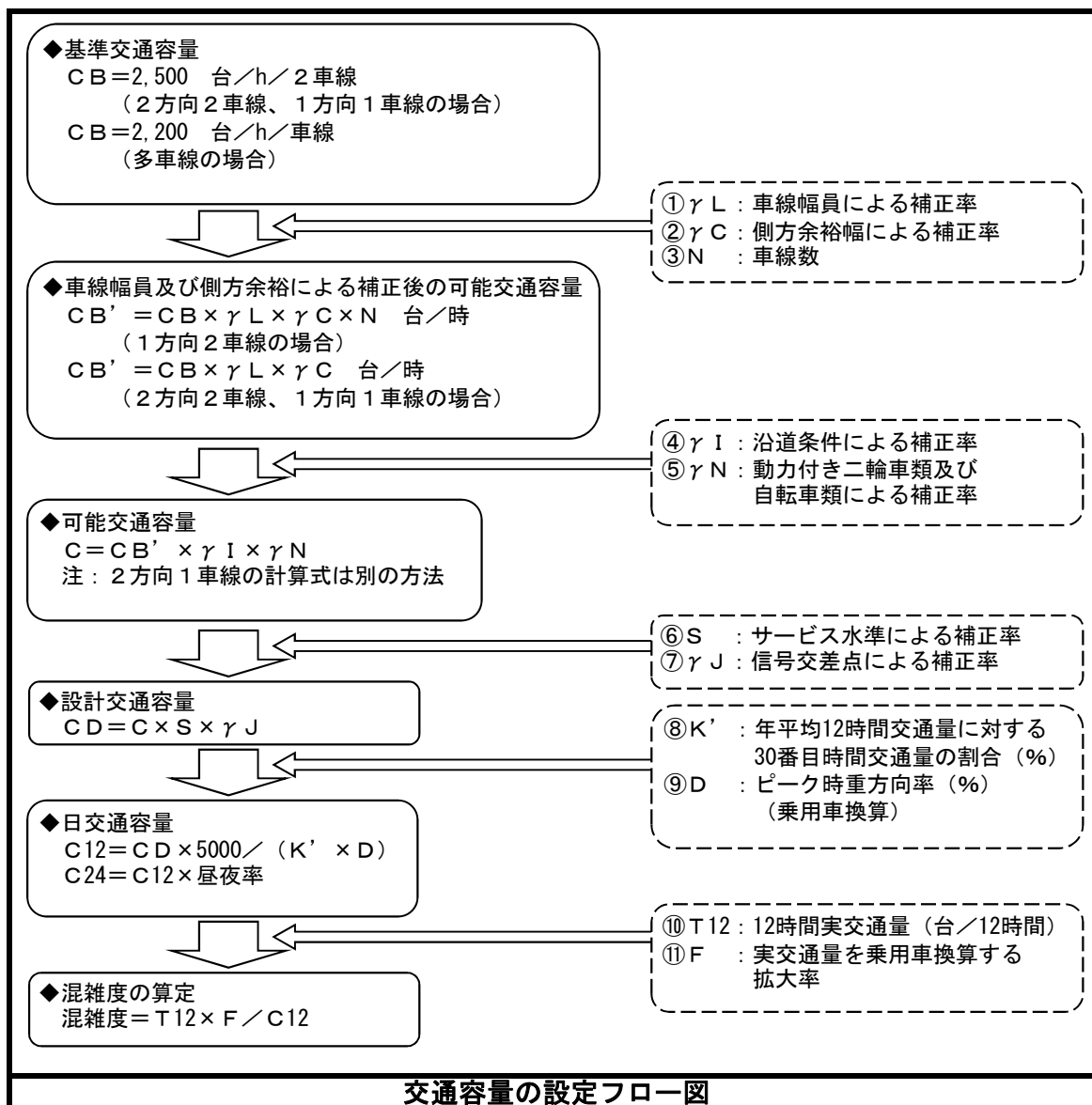
設計交通容量は、可能交通容量に、その道路の計画水準に応じ補正を行ったものである。

④ 日交通容量

日交通容量は、設計交通容量を年平均日交通量に対する30番目時間交通量の割合と重方向率による換算を行って算定したものである。

(2) 交通容量の設定方法

各区間の交通容量の設定は、以下のフローに従って設定する。



(3) 混雑度の算定

混雑度の算定は、実交通量を乗用車換算した台数を12時間交通容量で除して行う。

実交通量を乗用車換算する拡大率は次式より計算する。

$$F = 1 + (E - 1) \times P_t$$

ここに、

- F : 拡大率
E : 大型車の乗用車換算係数 (右表参照)
P_t : ピーク時重方向大型車混入率

沿道状況	大型車の乗用車換算係数	
	2車線	多車線
市街部	2.0	2.0
平地部	2.0	2.0
山地部	3.5	3.0

$$P_t = \frac{\text{ピーク時重方向大型車類交通量}}{\text{ピーク時重方向自動車類交通量}}$$

実交通量の乗用車換算台数は次式より計算する。

$$A_{12} = T_{12} \times F$$

ここに、

- A₁₂ : 実交通量の乗用車換算台数 (台/12時間)
T₁₂ : 12時間自動車類合計 (台/12時間)
F : 拡大率

混雑度の算定式は次のようにする。

$$\text{混雑度} = A_{12} / C_{12}$$

ここに、

- A₁₂ : 実交通量の乗用車換算台数 (台/12時間)
C₁₂ : 12時間交通容量 (台/12時間)

12時間交通容量C₁₂は乗用車換算された値であり、12時間実交通容量R₁₂は次式より計算する。

$$R_{12} = C_{12} / F$$

卷末資料 一 2

交通量の推定方法

◆ 交通量調査対象区間外における交通量の推定方法 ◆

交通量の調査対象としなかった交通量調査単位区間については、交通量観測を実施した区間の交通量調査結果と平成22年度交通量を用いて推定することにより補完する。

また、平成22年度道路交通センサス以降の個別調査で交通量を観測している場合は、その結果を活用する。ただし、常時観測点交通量を用いることにより個別調査時点の交通量から平成27年値（年平均日交通量（AADT）に相当）を推定することにより補完する。

（１）路線推定

交通量の推定対象区間と交通動向の関連性が最も高いと考えられる交通量調査対象区間を、交通量観測区間の中から1つの区間を代表区間として選定し、推定対象区間の平成22年度交通量に、代表区間の平成22年度から平成27年度までの交通量の伸び率から、次の式に基づいて推定する。

【代表区間 j による区間 i の交通量の路線推定】

$$\begin{aligned} \text{（区間 i の H27 推定交通量）} &= \text{（区間 i の H22 交通量）} \times \text{（代表区間の交通量の伸び率）} \\ \text{（代表区間の交通量の伸び率）} &= \text{（代表区間 j の H27 交通量）} \div \text{（代表区間 j の H22 交通量）} \end{aligned}$$

代表区間を選定する際は、周辺道路網の改変等により、平成22年度調査以降に交通量が大きく変動している箇所は選定しないこととする。

（２）地域推定

15ブロック別に交通量が同程度の区間を推定群として複数選定し、推定対象区間の平成22年度交通量に、推定群に属する各区間の平成22年度から平成27年度までの交通量の伸び率の平均値（算術平均）から、次の式に基づいて推定する。

【ブロックの交通量が同程度の区間を推定群A、B、Cとした時の区間 i の交通量の地域推定】

$$\begin{aligned} \text{（区間 i の H27 推定交通量）} &= \text{（区間 i の H22 交通量）} \times \text{（推定群の交通量の伸び率の平均値（算術平均））} \\ \text{（推定群の交通量の伸び率の平均値（算術平均））} &= \left(\frac{\text{（推定群Aの H27 交通量）}}{\text{（推定群Aの H22 交通量）}} + \frac{\text{（推定群Bの H27 交通量）}}{\text{（推定群Bの H22 交通量）}} + \frac{\text{（推定群Cの H27 交通量）}}{\text{（推定群Cの H22 交通量）}} \right) \div 3 \end{aligned}$$

推定群に含まれる区間数が少ない場合には、15ブロック別の区間を推定群とした交通量の伸び率の平均値を用いる「地域推定（ブロック内平均）」を用いても良いこととしている。

なお、周辺道路網の改変等により、平成22年度調査以降に交通量が大きく変動している箇所は平均交通量算定の対象から除くものとする。

15ブロックと都道府県の対応表

15ブロック	都道府県	15ブロック	都道府県
北海道	北海道	近畿臨海	大阪府、兵庫県、和歌山県
北東北	青森県、岩手県、秋田県	山陰	鳥取県、島根県
南東北	宮城県、山形県、福島県	山陽	岡山県、広島県、山口県
関東内陸	茨城県、栃木県、群馬県、山梨県、長野県	四国	徳島県、香川県、愛媛県、高知県
関東臨海	埼玉県、千葉県、東京都、神奈川県	北九州	福岡県、佐賀県、長崎県、大分県
北陸	新潟県、富山県、石川県	南九州	熊本県、宮崎県、鹿児島県
東海	岐阜県、静岡県、愛知県、三重県	沖縄	沖縄県
近畿内陸	福井県、滋賀県、京都府、奈良県		

(3) 個別調査観測値活用区間の平成27年交通量推定方法

15ブロック別に常時観測点をグルーピングし、同一グループ内の常時観測点の交通量データ（個別調査観測日におけるブロック内の平均と平成27年1～12月全日のブロック内の平均）から平均的な日間変動指数を設定し、次の式に基づいて推定する。

【個別調査観測値活用区間における24時間自動車類推定交通量（AADT相当）の推定】

（区間 i の平成27年24時間自動車類推定交通量（AADT相当））

＝（区間 i の24時間断面交通量（個別調査観測日））×（日間変動指数）
（日間変動指数）

＝（ブロック内常時観測点のAADT平均値（平成27年1～12月））／

（区間 i の観測日におけるブロック内常時観測区間の24時間断面交通量の平均値）

【個別調査観測値活用区間における昼間12時間自動車類推定交通量（AADT相当）の推定】

（区間 i の平成27年昼間12時間自動車類推定交通量（AADT相当））

＝（区間 i の平成27年24時間自動車類推定交通量（AADT相当））／

（区間 i の平成22年度あるいは個別調査の24時間観測値による昼夜率）

卷末資料 ー 3

昼夜率の設定方法

◆ 昼夜率の設定方法 ◆

24時間観測区間以外の昼夜率は、平成22年度あるいは個別調査の24時間観測値、または、平成27年度に24時間観測を実施した『路線設定』もしくは『地域設定』により設定を行った。

(1) 路線設定

推定対象区間と交通動向の関連性が高いと考えられる交通量調査対象区間を、24時間観測を実施した区間の中から1つの区間を代表区間として選定し、代表区間の昼夜率を、推定対象区間の昼夜率として設定する。

(2) 地域設定

15ブロック別に交通量が同程度の区間を推定群として複数選定し、推定群の昼夜率の平均値を当該交通量調査単位区間の昼夜率として設定する。

15ブロックと都道府県の対応表

15ブロック	都道府県	15ブロック	都道府県
北海道	北海道	近畿臨海	大阪府、兵庫県、和歌山県
北東北	青森県、岩手県、秋田県	山陰	鳥取県、島根県
南東北	宮城県、山形県、福島県	山陽	岡山県、広島県、山口県
関東内陸	茨城県、栃木県、群馬県、山梨県、長野県	四国	徳島県、香川県、愛媛県、高知県
関東臨海	埼玉県、千葉県、東京都、神奈川県	北九州	福岡県、佐賀県、長崎県、大分県
北陸	新潟県、富山県、石川県	南九州	熊本県、宮崎県、鹿児島県
東海	岐阜県、静岡県、愛知県、三重県	沖縄	沖縄県
近畿内陸	福井県、滋賀県、京都府、奈良県		

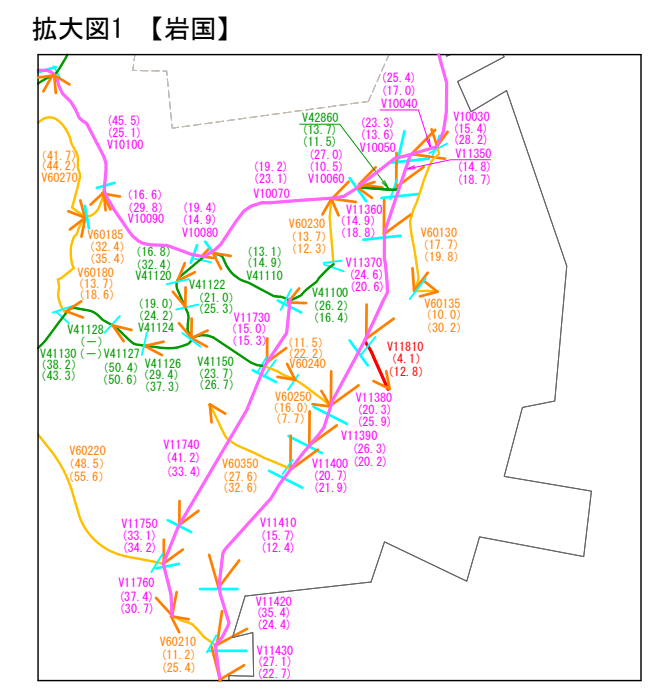
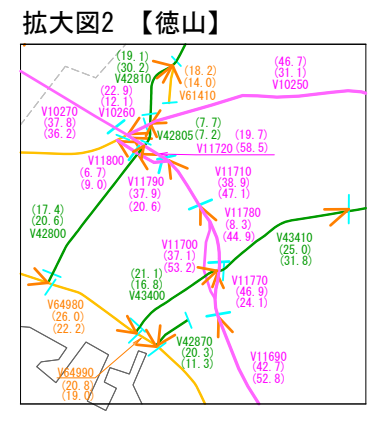
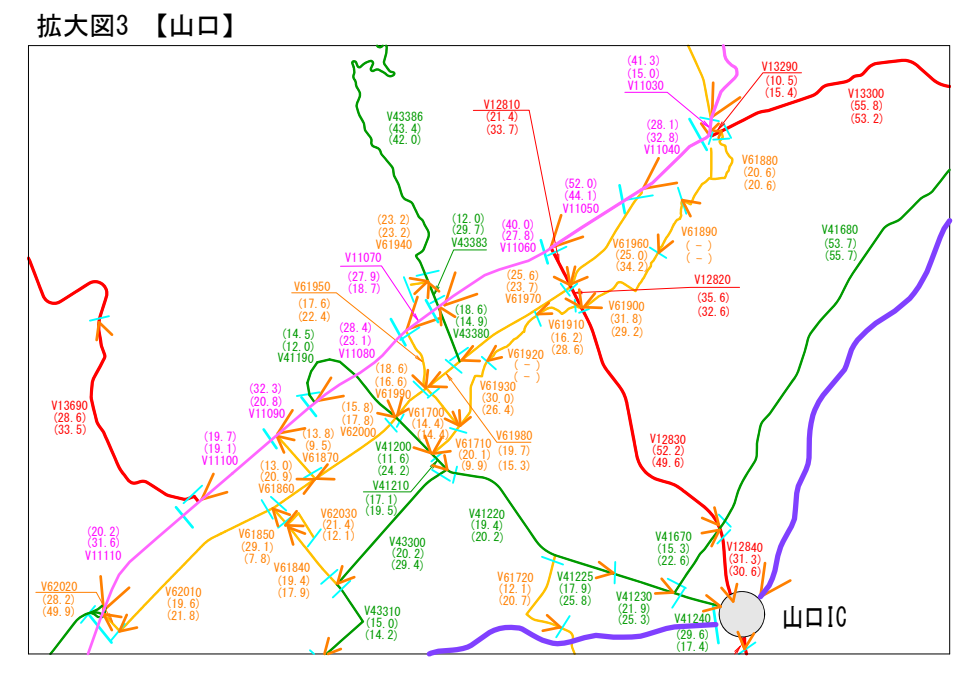
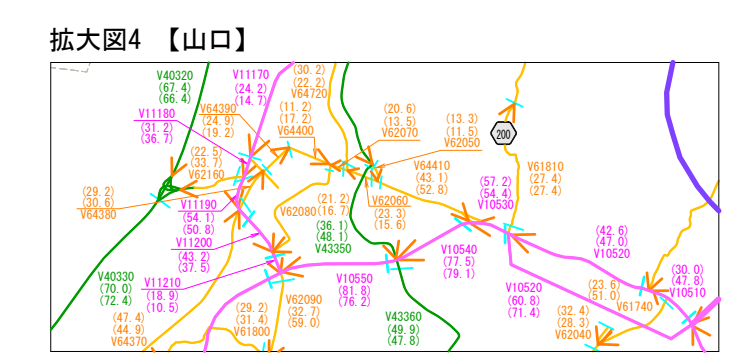
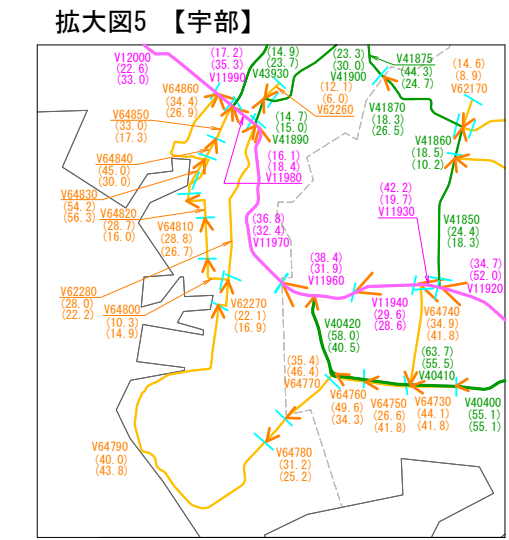
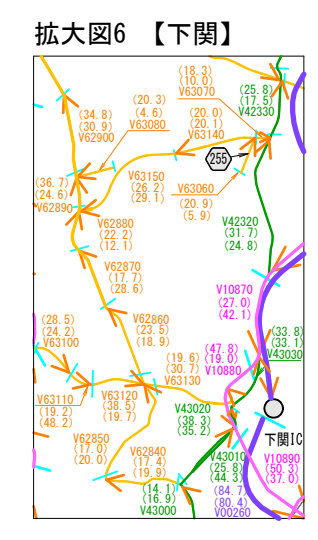
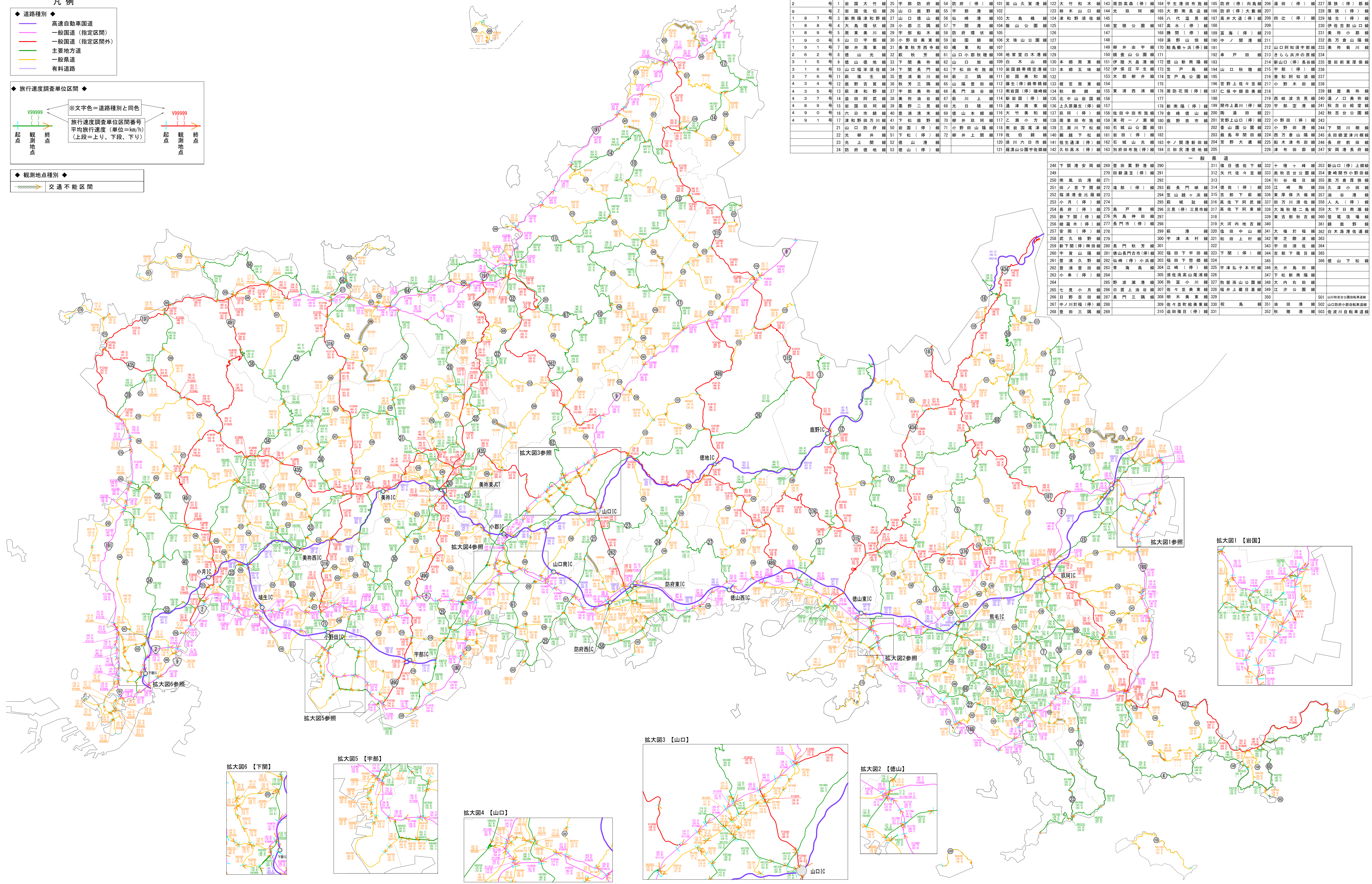
平成27年度 旅行速度図【山口県版】

凡例

- ◆ 道路種別 ◆
 - 高速自動車国道
 - 一般国道（指定区間）
 - 一般国道（指定区間外）
 - 主要地方道
 - 一般県道
 - 有料道路
- ◆ 旅行速度調査単位区間 ◆
 - ※文字色＝道路種別と同色
 - 旅行速度調査単位区間番号
 - 平均旅行速度（単位＝km/h）
（上段＝上り、下段＝下り）
- ◆ 観測地点種別 ◆
 - 交通不能区間

一般国道	主要地方道	一般県道	
2	1 岩国大竹線 25 宇部防府線 54 防府（停）線 101 嵐山久賀港線 122 大竹和木線 143 府防高森（停）線 164 平生津田布施線 185 防府（停）向島線 206 湯田（停）線 227 厚狭（停）線	2 田国佐伯線 26 山口鹿野線 55 宇部津線 102 徳木山口線 123 徳木山口線 144 光玖珂線 165 大野津長治線 186 防府（停）大島線 207 湯田（停）線 228 厚狭（停）線	3 新南津和野線 27 山口徳山線 56 山口徳山線 103 大島橋線 124 津和野須佐線 145 室積公園線 166 八代道長線 187 高井大渡（停）線 208 四辻（停）線 229 植生（停）線
1 8 7 号	4 大島津和野線 28 山口三隅線 57 下関津和野線 104 大島橋線 125 徳山公園線 146 室積公園線 167 高水（停）線 188 高水（停）線 209 三好吉部山口線 230 伊佐吉部山口線	5 国東美川線 29 宇部船木線 58 防府津和野線 105 徳山公園線 126 徳山公園線 147 徳山公園線 168 徳山公園線 189 徳山公園線 210 徳山公園線 231 美祢小島線	
1 8 8 号	5 国東美川線 29 宇部船木線 58 防府津和野線 105 徳山公園線 126 徳山公園線 147 徳山公園線 168 徳山公園線 189 徳山公園線 210 徳山公園線 231 美祢小島線	6 山口宇部線 30 小野田美東線 59 岩国徳山線 106 文珠山公園線 127 徳山公園線 148 徳山公園線 169 徳山公園線 190 中ノ瀬港線 211 山口阿知須宇部線 232 美祢小島線	
1 8 9 号	6 山口宇部線 30 小野田美東線 59 岩国徳山線 106 文珠山公園線 127 徳山公園線 148 徳山公園線 169 徳山公園線 190 中ノ瀬港線 211 山口阿知須宇部線 232 美祢小島線	7 柳井重東線 31 美東秋芳西寺線 60 徳山公園線 107 徳山公園線 128 徳山公園線 149 柳井重東線 170 柳井重東線 191 柳井重東線 212 山口阿知須宇部線 233 美祢小島線	
1 9 0 号	7 柳井重東線 31 美東秋芳西寺線 60 徳山公園線 107 徳山公園線 128 徳山公園線 149 柳井重東線 170 柳井重東線 191 柳井重東線 212 山口阿知須宇部線 233 美祢小島線	8 徳山光線 32 秋秋芳線 61 山口小郡秋穂線 108 地家宮白木港線 129 徳山公園線 150 徳山公園線 171 徳山公園線 192 徳山公園線 213 山口阿知須宇部線 234 美祢小島線	
1 9 1 号	8 徳山光線 32 秋秋芳線 61 山口小郡秋穂線 108 地家宮白木港線 129 徳山公園線 150 徳山公園線 171 徳山公園線 192 徳山公園線 213 山口阿知須宇部線 234 美祢小島線	9 徳山徳地線 33 下関長門線 62 山口徳山線 109 白木山線 130 木部重東線 151 伊佐庄平線 172 徳山公園線 193 徳山公園線 214 山口阿知須宇部線 235 美祢小島線	
2 6 2 号	9 徳山徳地線 33 下関長門線 62 山口徳山線 109 白木山線 130 木部重東線 151 伊佐庄平線 172 徳山公園線 193 徳山公園線 214 山口阿知須宇部線 235 美祢小島線	10 山口福栄須佐線 34 下関長門線 63 下松田布施線 110 岩国徳山線 131 木部重東線 152 伊佐庄平線 173 徳山公園線 194 山口阿知須宇部線 236 美祢小島線	
3 1 5 号	10 山口福栄須佐線 34 下関長門線 63 下松田布施線 110 岩国徳山線 131 木部重東線 152 伊佐庄平線 173 徳山公園線 194 山口阿知須宇部線 236 美祢小島線	11 秋穂生線 35 徳山公園線 64 秋穂生線 111 岩国徳山線 132 根笠重東線 153 木部重東線 174 徳山公園線 195 徳山公園線 215 山口阿知須宇部線 237 美祢小島線	
3 1 6 号	11 秋穂生線 35 徳山公園線 64 秋穂生線 111 岩国徳山線 132 根笠重東線 153 木部重東線 174 徳山公園線 195 徳山公園線 215 山口阿知須宇部線 237 美祢小島線	12 鹿野吉賀線 36 秋芳三隅線 65 山崎重東線 112 藤生（停）線 133 根笠重東線 154 徳山公園線 175 徳山公園線 196 宮野上佐々木線 216 山口阿知須宇部線 238 美祢小島線	
4 3 4 号	12 鹿野吉賀線 36 秋芳三隅線 65 山崎重東線 112 藤生（停）線 133 根笠重東線 154 徳山公園線 175 徳山公園線 196 宮野上佐々木線 216 山口阿知須宇部線 238 美祢小島線	13 秋穂生線 37 宇部美祢線 66 長門油谷線 113 南岩国（停）線 134 秋穂生線 155 徳山公園線 176 徳山公園線 197 徳山公園線 217 山口阿知須宇部線 239 美祢小島線	
4 3 5 号	13 秋穂生線 37 宇部美祢線 66 長門油谷線 113 南岩国（停）線 134 秋穂生線 155 徳山公園線 176 徳山公園線 197 徳山公園線 217 山口阿知須宇部線 239 美祢小島線	14 津和野野線 38 美祢油谷線 67 秋穂生線 114 新岩国（停）線 135 北中山岩国線 156 徳山公園線 177 徳山公園線 198 徳山公園線 218 山口阿知須宇部線 240 美祢小島線	
4 3 7 号	14 津和野野線 38 美祢油谷線 67 秋穂生線 114 新岩国（停）線 135 北中山岩国線 156 徳山公園線 177 徳山公園線 198 徳山公園線 218 山口阿知須宇部線 240 美祢小島線	15 岩国玖珂線 39 美祢野二見線 68 光日積線 115 通津重東線 136 上久原藤生（停）線 157 徳山公園線 178 徳山公園線 199 徳山公園線 219 山口阿知須宇部線 241 美祢小島線	
4 8 9 号	15 岩国玖珂線 39 美祢野二見線 68 光日積線 115 通津重東線 136 上久原藤生（停）線 157 徳山公園線 178 徳山公園線 199 徳山公園線 219 山口阿知須宇部線 241 美祢小島線	16 六日市線 40 豊浦清東線 69 徳山本郷線 116 大竹美和線 137 玖珂（停）線 158 徳山公園線 179 徳山公園線 200 徳山公園線 220 山口阿知須宇部線 242 美祢小島線	
4 9 0 号	16 六日市線 40 豊浦清東線 69 徳山本郷線 116 大竹美和線 137 玖珂（停）線 158 徳山公園線 179 徳山公園線 200 徳山公園線 220 山口阿知須宇部線 242 美祢小島線	17 津和野野線 41 下松徳野線 70 柳井重東線 117 乙瀬小方線 138 東田布施線 159 徳山公園線 180 徳山公園線 201 徳山公園線 221 山口阿知須宇部線 243 美祢小島線	
4 9 1 号	17 津和野野線 41 下松徳野線 70 柳井重東線 117 乙瀬小方線 138 東田布施線 159 徳山公園線 180 徳山公園線 201 徳山公園線 221 山口阿知須宇部線 243 美祢小島線	21 山口防府線 50 岩国（停）線 71 小野田山線 118 南岩国尾津線 139 三浦川下松線 160 石城山公園線 181 徳山公園線 202 徳山公園線 222 山口阿知須宇部線 244 美祢小島線	
	22 光柳井線 51 下松（停）線 72 柳井上関線 119 佐伯線 140 瀬越下松線 161 石城山公園線 182 徳山公園線 203 徳山公園線 223 山口阿知須宇部線 245 美祢小島線		
	23 光上関線 52 徳山港線 73 柳井上関線 120 須川六日市線 141 相生通津（停）線 162 石城山公園線 183 中ノ瀬港線 204 宮野大渡線 224 山口阿知須宇部線 246 美祢小島線		
	24 防府徳地線 53 徳山（停）線 74 柳井上関線 121 羅漢山公園宇佐線 142 久杉高水（停）線 163 別府田布施（停）線 184 三田沢港徳地線 205 徳山公園線 225 山口阿知須宇部線 247 美祢小島線		

一般県道	一般県道
248 下関港安同線 269 田中重東線 290 徳山公園線 311 徳山公園線 332 十津川線 353 新山口（停）線	249 下関港安同線 270 田中重東線 291 徳山公園線 312 徳山公園線 333 徳山公園線 354 美祢小野田線
250 南風泊港線 271 徳山公園線 292 徳山公園線 313 徳山公園線 334 引谷線 355 美祢小野田線	251 田ノ首下関線 272 徳山公園線 293 徳山公園線 314 徳山公園線 335 江崎線 356 久津小田線
252 福浦津金比羅線 273 徳山公園線 294 徳山公園線 315 徳山公園線 336 徳山公園線 357 徳山公園線	253 小月（停）線 274 徳山公園線 295 徳山公園線 316 徳山公園線 337 徳山公園線 358 人丸（停）線
254 長府（停）線 275 鳥戸港線 296 三見（停）線 317 高佐下阿東線 338 大海秋穂二島線 359 下日南線	255 新下関（停）線 276 鳥戸港線 297 三見（停）線 318 高佐下阿東線 339 東吉部秋吉線 360 徳山公園線
256 徳山公園線 277 長門市（停）線 298 徳山公園線 319 大河内地吉線 340 徳山公園線 361 徳山公園線	257 徳山公園線 278 徳山公園線 299 徳山公園線 320 徳山公園線 341 徳山公園線 362 徳山公園線
258 徳山公園線 279 徳山公園線 300 徳山公園線 321 徳山公園線 342 徳山公園線 363 徳山公園線	259 徳山公園線 280 徳山公園線 301 徳山公園線 322 徳山公園線 343 徳山公園線 364 徳山公園線
260 宇部山線 281 徳山公園線 302 徳山公園線 323 下関（停）線 344 徳山公園線 365 徳山公園線	261 徳山公園線 282 徳山公園線 303 徳山公園線 324 徳山公園線 345 徳山公園線 366 徳山公園線
262 徳山公園線 283 徳山公園線 304 徳山公園線 325 徳山公園線 346 徳山公園線 367 徳山公園線	263 小車（停）線 284 徳山公園線 305 徳山公園線 326 徳山公園線 347 徳山公園線 368 徳山公園線
264 徳山公園線 285 野波瀬線 306 徳山公園線 327 徳山公園線 348 徳山公園線 369 徳山公園線	265 七夏小月線 286 徳山公園線 307 徳山公園線 328 徳山公園線 349 徳山公園線 370 徳山公園線
266 日野吉田線 287 徳山公園線 308 徳山公園線 329 徳山公園線 350 徳山公園線	267 中ノ瀬港線 288 徳山公園線 309 徳山公園線 330 徳山公園線 351 徳山公園線
268 徳山公園線 289 徳山公園線 310 徳山公園線 331 徳山公園線 352 徳山公園線	501 山口防府小郡自來水線
	502 山口防府小郡自來水線
	503 徳山公園線
	504 徳山公園線
	505 徳山公園線



拡大図3参照

拡大図1参照

拡大図6参照

拡大図5参照

拡大図4参照

拡大図2参照

拡大図1参照

小月IC

堀生IC

小野田IC

美祢西IC

美祢東IC

小郡IC

山口南IC

山口IC

防府西IC

徳山西IC

防府東IC

徳山東IC

徳山IC

熊毛IC

玖珂IC

徳山IC

徳山IC

徳山IC

徳山IC

徳山IC

19

43

19

19

19

19

19

19

19

19

19

19

19

19

19

19

19

19

19

19

19

19

19

19

19

19

19

19

19

19

19

19

19

19

19

19

19

19

19

19

19

19

19

19

19

19

19

19

19

19

19

19

19

19

19

19

19

19

19

19

19

19

19

19

19

19

19

19

19

19

19

19

19

19

19

19

19

19

19

19

19

19

19

19

19

19

19

19

19

19

19

19

19

19

19

19

19

19

19

19