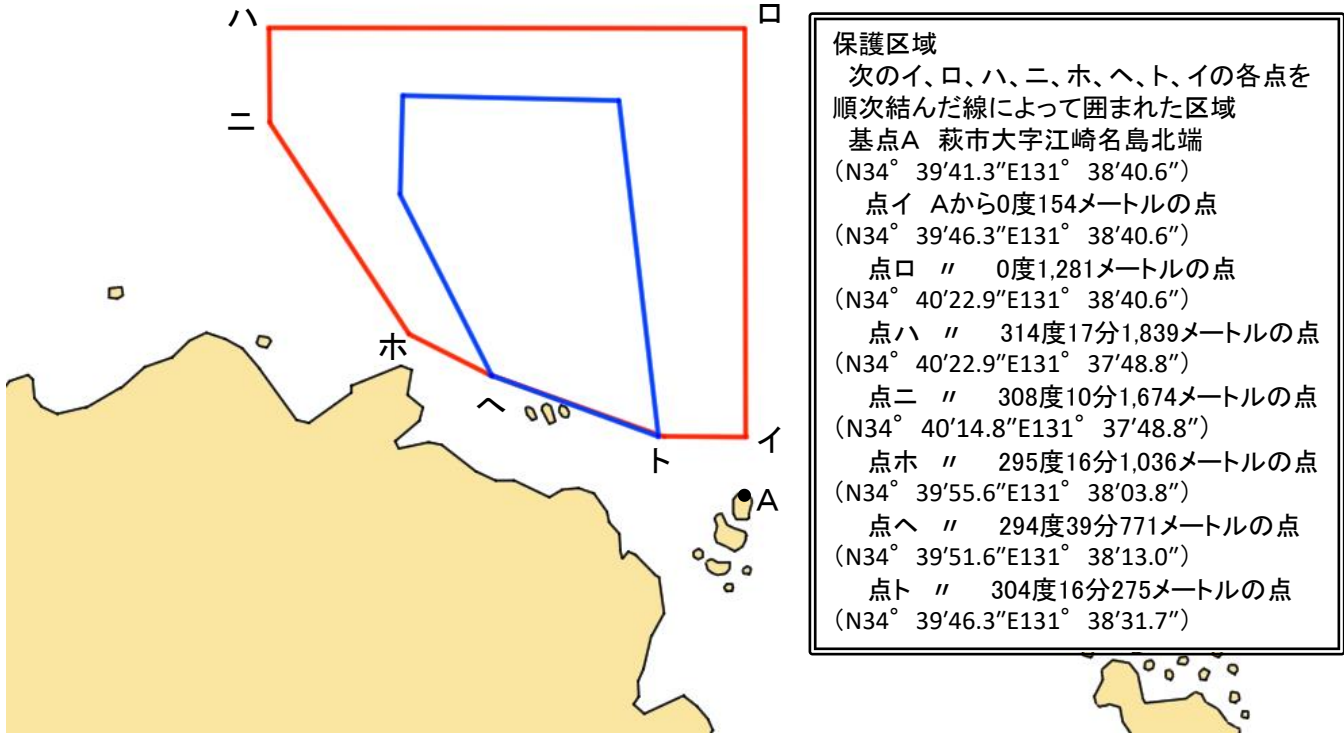


# 5 山日漁調指示第5号にかかる定置網保護区域参考図

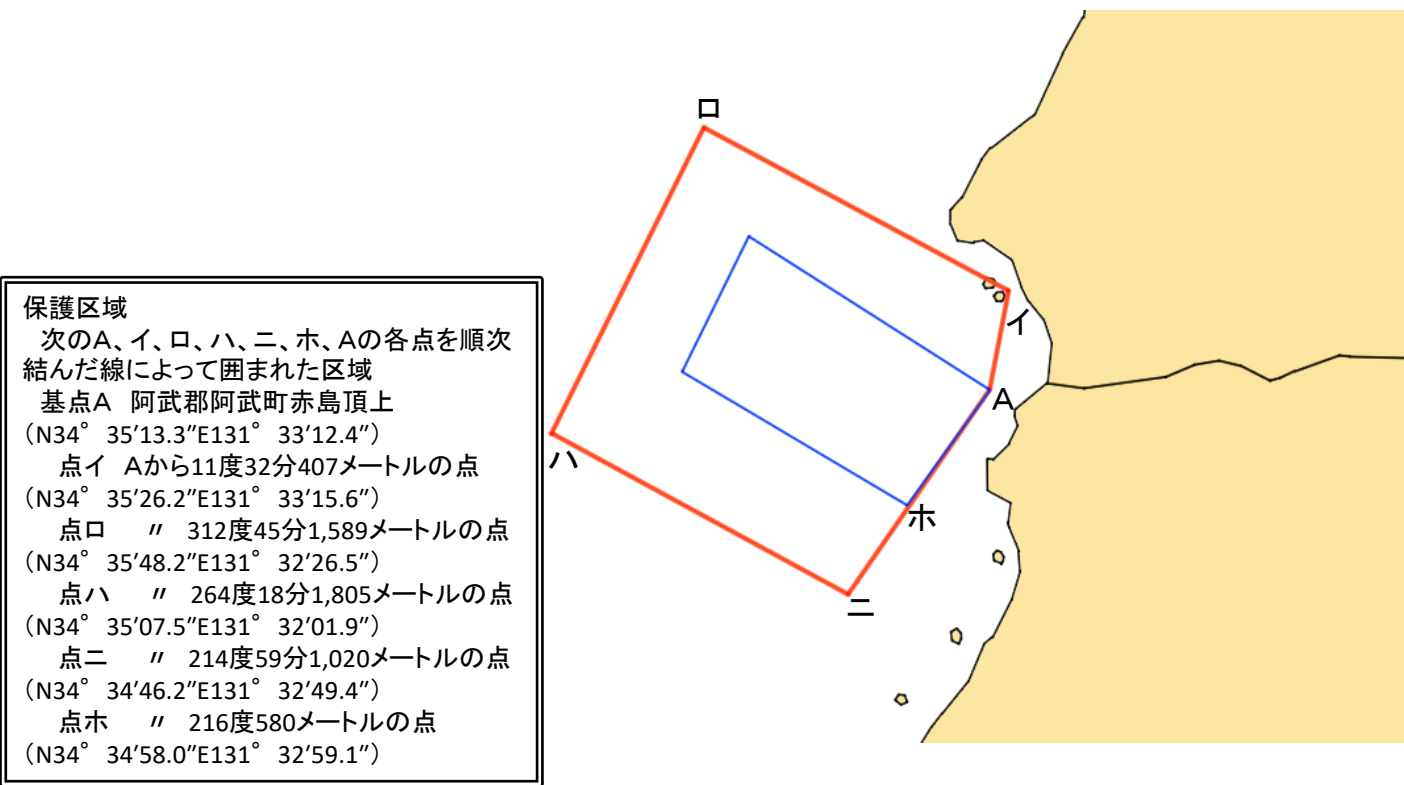
## 保護区域内における漁業の制限

保護区域内においては、当該漁業に対して著しく支障を及ぼす行為又は当該漁業の魚道を遮断し、若しくは魚群を逸散させる行為をしてはならない。

### 定第1号 保護区域（漁場の位置：萩市大字江崎地先）



### 定第2号 保護区域（漁場の位置：阿武郡阿武町大字惣郷地先）

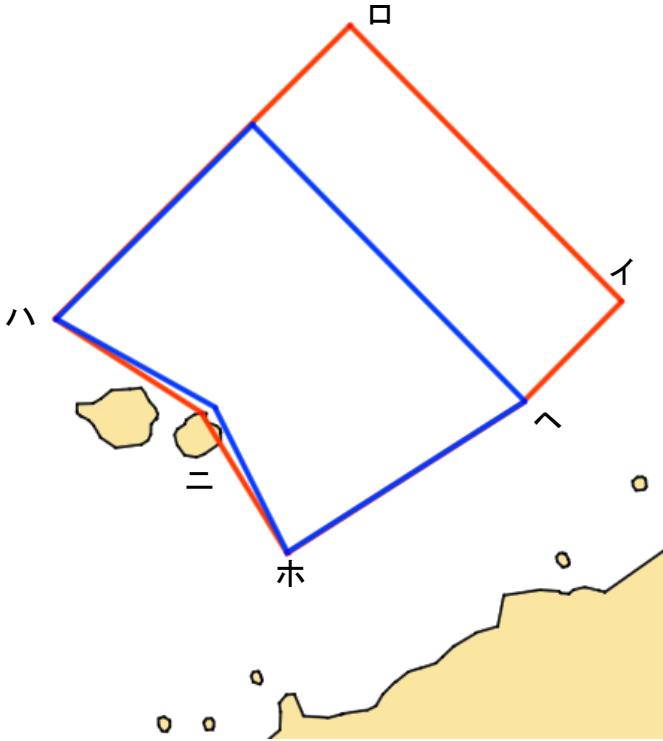


# 5 山日漁調指示第 5 号にかかる定置網保護区域参考図

## 保護区域内における漁業の制限

保護区域内においては、当該漁業に対して著しく支障を及ぼす行為又は当該漁業の魚道を遮断し、若しくは魚群を逸散させる行為をしてはならない。

### 定第 3 号 保護区域（漁場の位置：阿武町大字宇田地先）



#### 保護区域

次のイ、口、ハ、ニ、ホ、へ、イの各点を順次結んだ線によって囲まれた区域

基点A 阿武郡阿武町宇田郷港今浦防波堤灯台基部  
(N34° 33'54.7"E131° 32'18.3")

点イ Aから322度52分573メートルの点  
(N34° 34'09.5"E131° 32'04.7")

点口 // 317度37分1,969メートルの点  
(N34° 34'41.8"E131° 31'26.1")

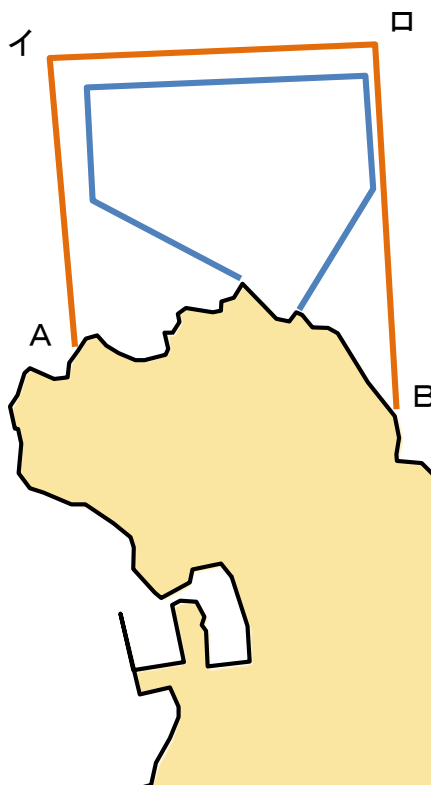
点ハ // 279度27分2,431メートルの点  
(N34° 34'07.6"E131° 30'44.2")

点ニ // 271度43分1,864メートルの点  
(N34° 33'56.5"E131° 31'05.2")

点ホ // 253度37分1,623メートルの点  
(N34° 33'39.9"E131° 31'17.2")

点へ // 278度29分711メートルの点  
(N34° 33'58.1"E131° 31'50.7")

### 定第 4 号 保護区域（漁場の位置：萩市鵜山地先）



#### 保護区域

次のA、イ、口、Bの各点を順次結んだ線及び最大高潮時海岸線によって囲まれた区域

基点A 萩市鵜山岬宇屋崎大岩頂上  
(N34° 29'01.9"E131° 26'32.6")

基点B 萩市鵜山岬古湊東端  
(N34° 28'54.9"E131° 27'05.6")

点イ Aから355度04分36.8秒783メートルの点  
(N34° 29'27.2"E131° 26'30.0")

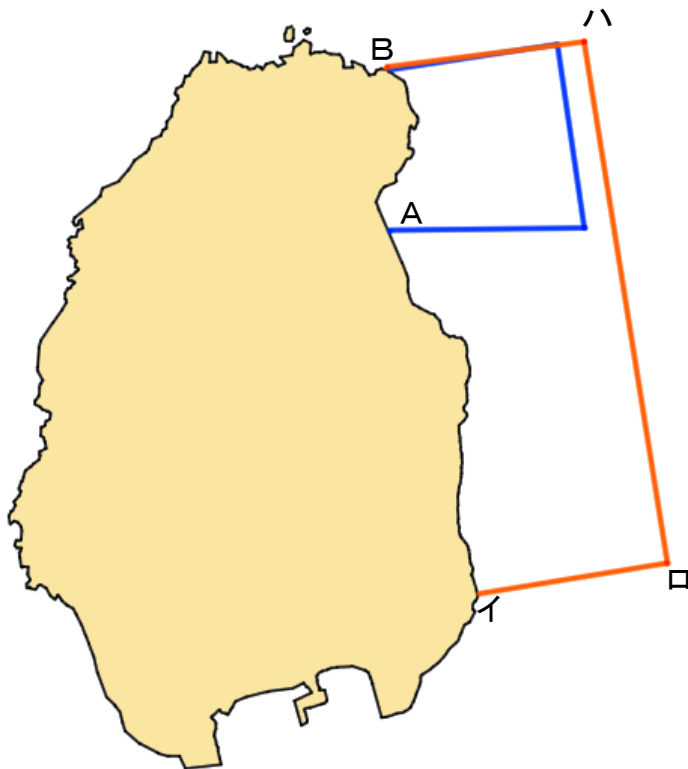
点口 Bから356度55分12.7秒1,030メートルの点  
(N34° 29'28.3"E131° 27'03.4")

## 5 山日漁調指示第5号にかかる定置網保護区域参考図

### 保護区域内における漁業の制限

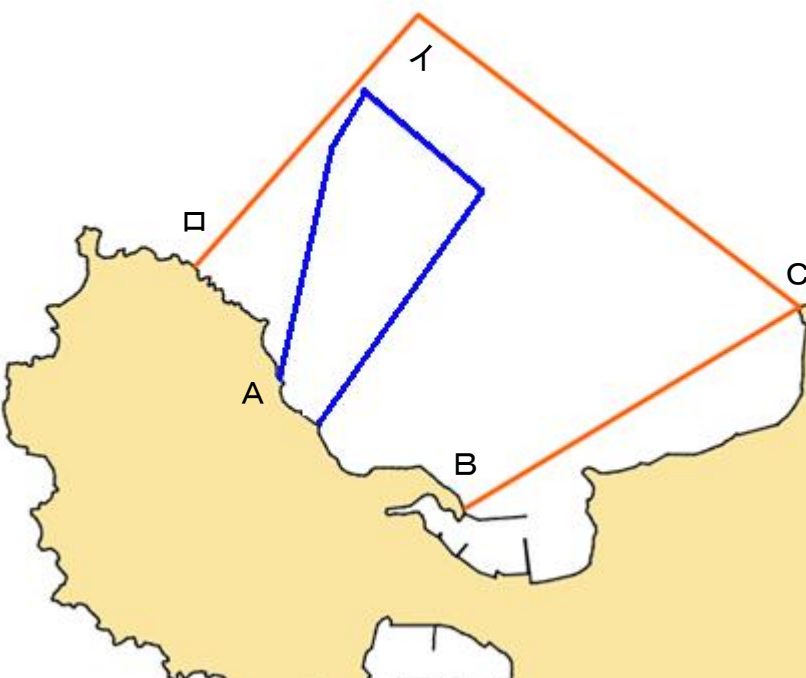
保護区域内においては、当該漁業に対して著しく支障を及ぼす行為又は当該漁業の魚道を遮断し、若しくは魚群を逸散させる行為をしてはならない。

### 定第5号 保護区域（漁場の位置：萩市大島字名切地先）



保護区域 次のイ、ロ、ハ、Bの各点を順次結んだ線及び最大高潮時海岸線によって囲まれた区域  
 基点A 萩市大島字名切亀石頂上  
 (N34° 30'24.7"E131° 24'55.7")  
 基点B 萩市大島北東端  
 (N34° 30'43.8"E131° 24'56.5")  
 点イ Aから166度41分1,346メートルの点  
 (N34° 29'42.2"E131° 25'07.9")  
 点ロ // 139度44分1,574メートルの点  
 (N34° 29'45.8"E131° 25'35.7")  
 点ハ // 46度35分984メートルの点  
 (N34° 30'46.6"E131° 25'23.8")

### 定第6号 保護区域（漁場の位置：萩市大字椿東越ヶ浜地先）



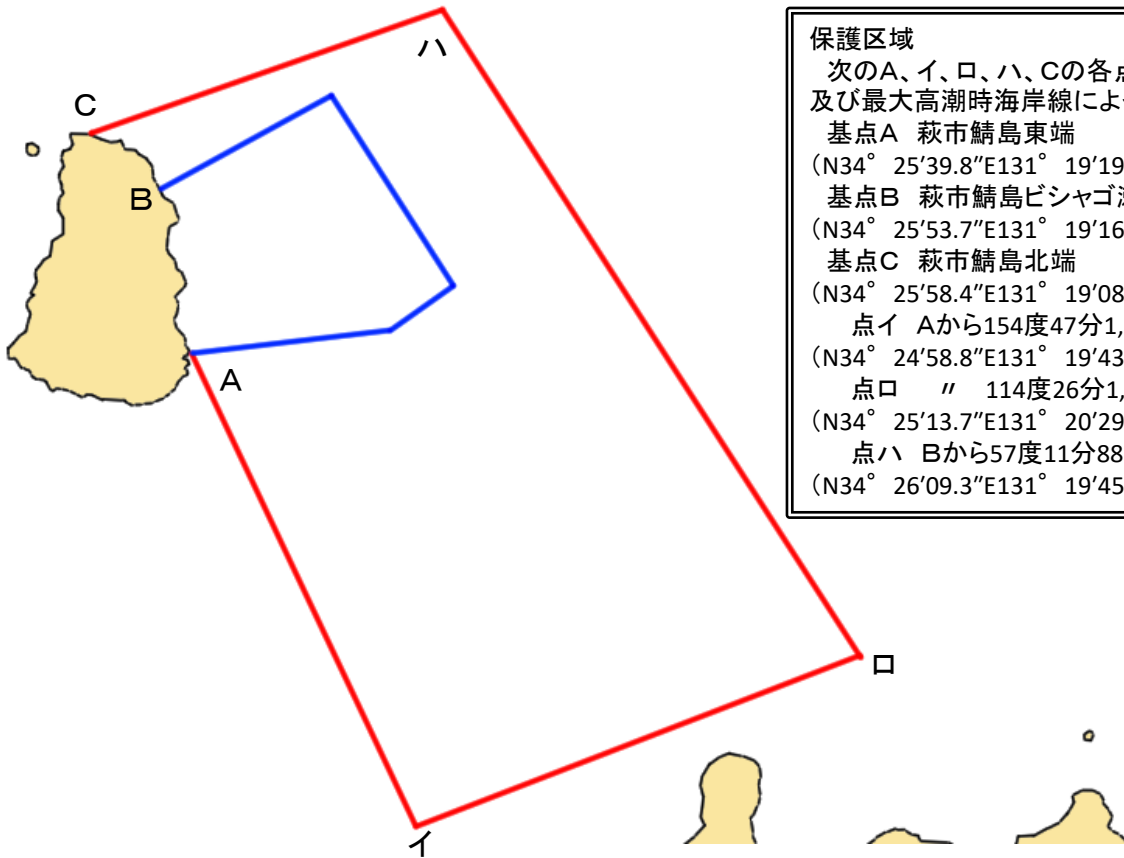
保護区域 次のB、C、イ、ロの各点を順次結んだ線及び最大高潮時海岸線によって囲まれた区域  
 基点A 萩市大字椿東越ヶ浜笠山磯垣網瀬頂上から230度60メートルの点に設置した標識(N34° 27'19.3"E131° 24'18.1")  
 基点B 萩市大字椿東嫁泣A防波堤基部  
 (N34° 27'04.3"E131° 24'43.9")  
 基点C 萩市大字椿東大瀬頂上  
 (N34° 27'28.2"E131° 25'31.7")  
 点イ Aから20度45分1,421メートルの点  
 (N34° 28'02.4"E131° 24'37.9")  
 点ロ // 325度4分515メートルの点  
 (N34° 27'32.5"E131° 24'05.9")

# 5 山日漁調指示第 5 号にかかる定置網保護区域参考図

## 保護区域内における漁業の制限

保護区域内においては、当該漁業に対して著しく支障を及ぼす行為又は当該漁業の魚道を遮断し、若しくは魚群を逸散させる行為をしてはならない。

### 定第 7 号 保護区域（漁場の位置：萩市鯖島地先）



#### 保護区域

次のA、イ、ロ、ハ、Cの各点を順次結んだ線及び最大高潮時海岸線によって囲まれた区域

基点A 萩市鯖島東端

(N34° 25'39.8"E131° 19'19.8")

基点B 萩市鯖島ビシャゴ瀬頂上

(N34° 25'53.7"E131° 19'16.4")

基点C 萩市鯖島北端

(N34° 25'58.4"E131° 19'08.2")

点イ Aから154度47分1,398メートルの点

(N34° 24'58.8"E131° 19'43.2")

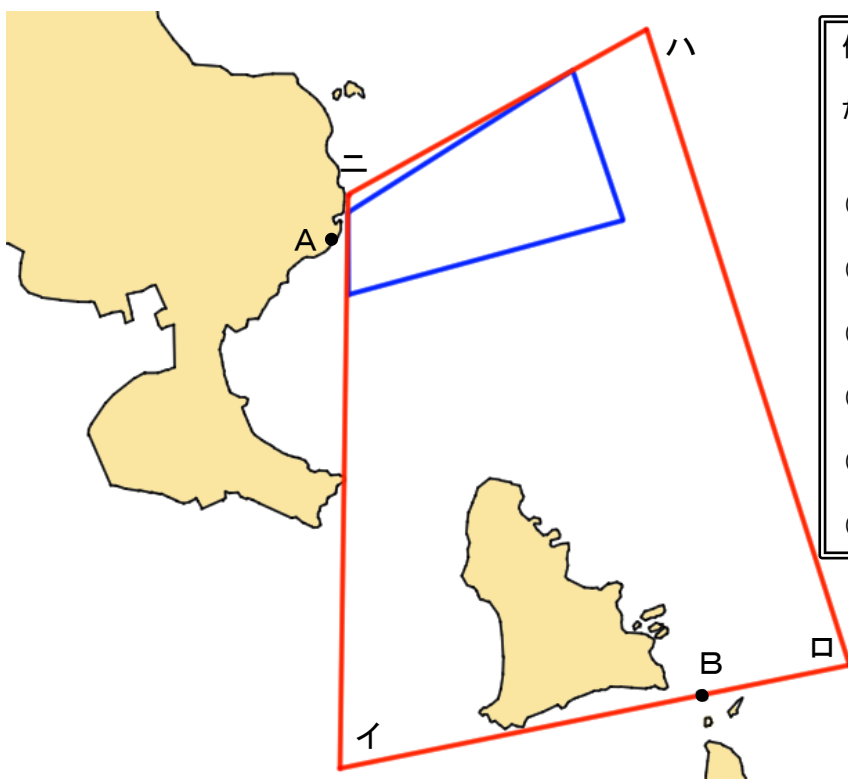
点ロ " 114度26分1,951メートルの点

(N34° 25'13.7"E131° 20'29.4")

点ハ Bから57度11分889メートルの点

(N34° 26'09.3"E131° 19'45.7")

### 定第 8 号 保護区域（漁場の位置：長門市通字南堂地先）



#### 保護区域

次のイ、B、ロ、ハ、ニ、イの各点を順次結んだ線によって囲まれた区域

基点A 長門市通字南堂熊ヶ鼻東端に設置した標柱

(N34° 25'34.1"E131° 15'39.8")

基点B 長門市通大瀬頂上

(N34° 24'40.2"E131° 16'30.8")

点イ Aから179度42分1,922メートルの点

(N34° 24'31.7"E131° 15'40.2")

点ロ " 130度6分2,412メートルの点

(N34° 24'43.8"E131° 16'52.2")

点ハ " 56度23分1,335メートルの点

(N34° 25'58.0"E131° 16'23.4")

点ニ " 16度32分145メートルの点

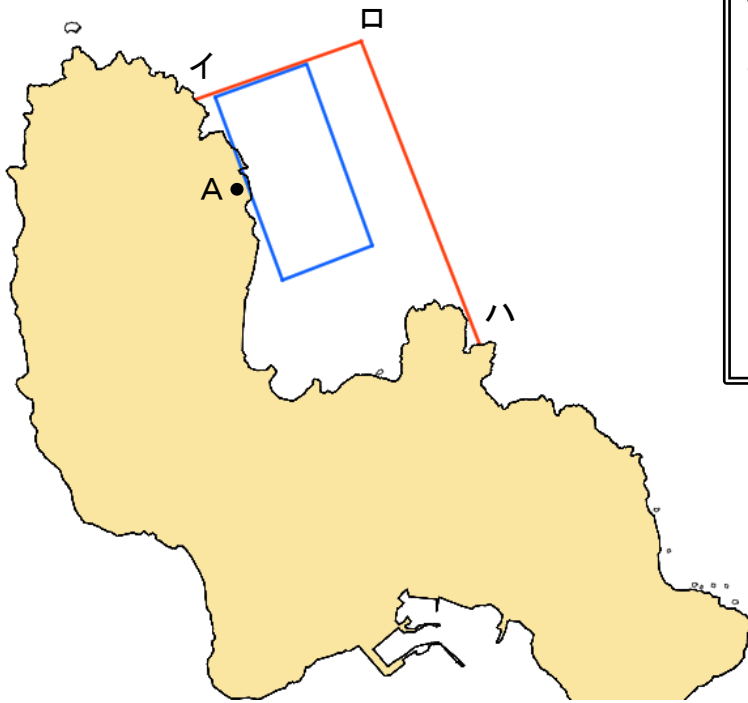
(N34° 25'38.6"E131° 15'41.4")

## 5 山日漁調指示第5号にかかる定置網保護区域参考図

### 保護区域内における漁業の制限

保護区域内においては、当該漁業に対して著しく支障を及ぼす行為又は当該漁業の魚道を遮断し、若しくは魚群を逸散させる行為をしてはならない。

定第9号 保護区域（漁場の位置：下関市蓋井島深川地先）



### 保護区域

次のイ、ロ、ハの各点を順次結んだ線よってと最大高潮時海岸線とによって囲まれた区域

基点A 下関市蓋井島深川東端に設置した標柱

(N34° 06'43.4"E130° 46'58.2")

点イ Aから325度6分31.1メートルの点

(N34° 06'51.7"E130° 46'51.2")

点ロ " 39度24分59.1メートルの点

(N34° 06'58.2"E130° 47'12.9")

点ハ " 123度6分88.6メートルの点

(N34° 06'27.7"E130° 47'27.1")