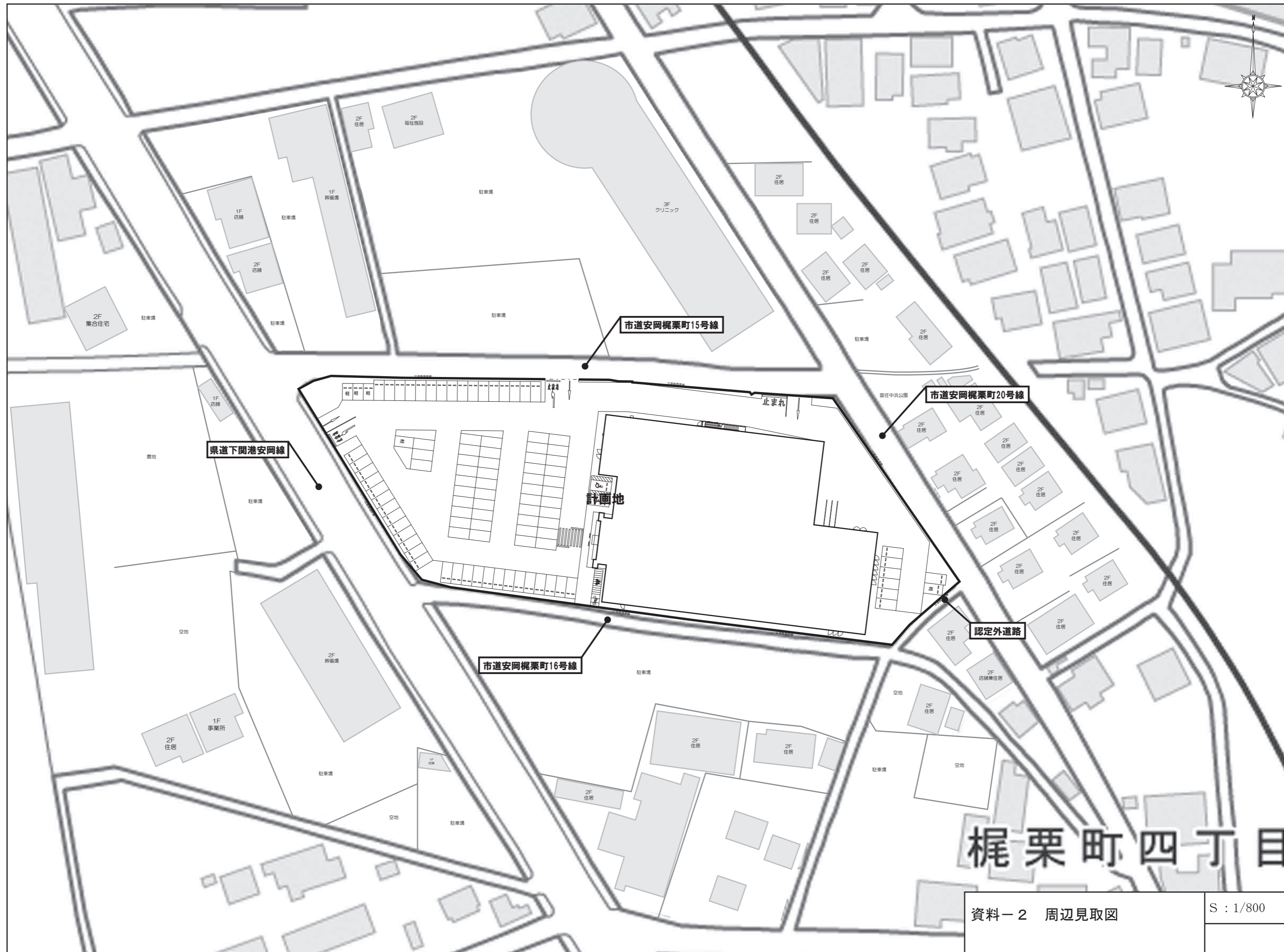
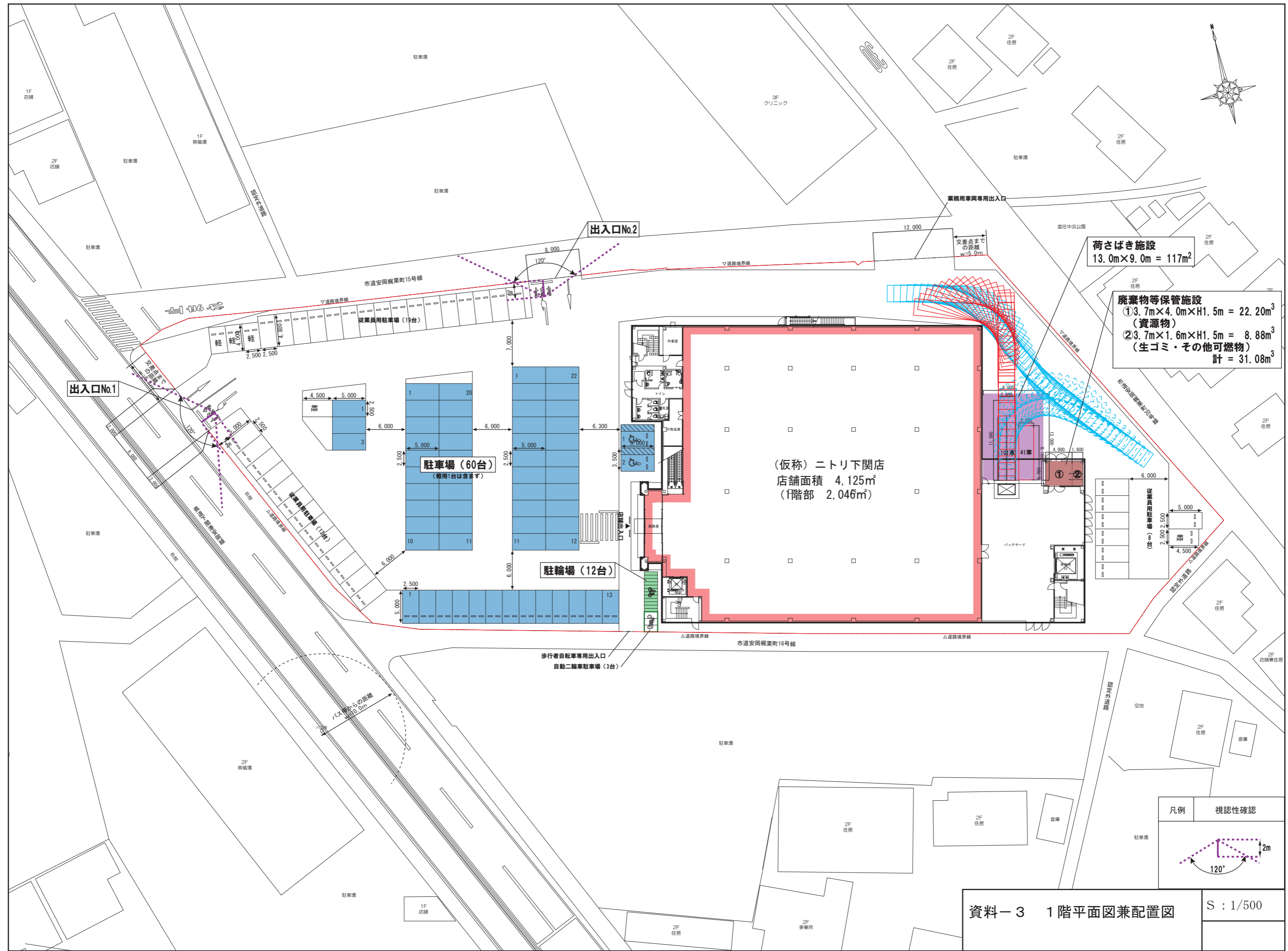



資料-1 建物位置図(広域図)

S : 1/25,000



梶栗町四丁目



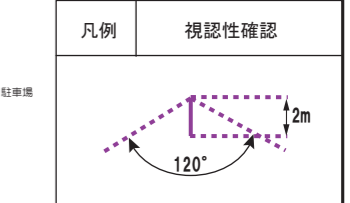
**荷さばき施設**  
 13.0m×9.0m = 117m<sup>2</sup>

**廃棄物等保管施設**  
 ① 3.7m×4.0m×H1.5m = 22.20m<sup>3</sup>  
 (資源物)  
 ② 3.7m×1.6m×H1.5m = 8.88m<sup>3</sup>  
 (生ゴミ・その他可燃物)  
 計 = 31.08m<sup>3</sup>

(仮称) ニトリ下関店  
 店舗面積 4,125m<sup>2</sup>  
 (1階部 2,046m<sup>2</sup>)

**駐車場 (60台)**  
 (軽用1台は含まず)

**駐輪場 (12台)**



資料-3 1階平面図兼配置図

S : 1/500

