

漁海況 情報

令和5年(2023年)4月10日 第1号(通巻744号)

山口県水産研究センター 外海研究部

〒759-4106 山口県長門市仙崎2861-3
TEL 0837-26-0711 FAX 0837-26-1042
E-mail a16402@pref.yamaguchi.lg.jp



海鳴りネットワークURL <http://www.pref.yamaguchi.lg.jp/cms/a16500/uminari/uminari-top.html>

漁業調査船「かいせい」による漁場環境調査(4月10日)

◆4月10日、深川湾の4調査点(右図:F1~F4)および仙崎湾の5調査点(同:S1~S5)で漁場環境調査を実施しましたので、その結果をお知らせします。

◇深川湾 表層水温は16.6°C~16.8°Cで、前年に比べ0.3°C高め~0.7°C高め、底層水温は全点16.3°Cで、前年に比べ1.0°C高め~1.3°C高めでした。

◇仙崎湾 表層水温は16.0°C~16.4°Cで、前年に比べ同じ~0.5°C高め、底層水温は15.8°C~16.1°Cで、前年に比べ0.8°C高め~1.0°C高めでした。

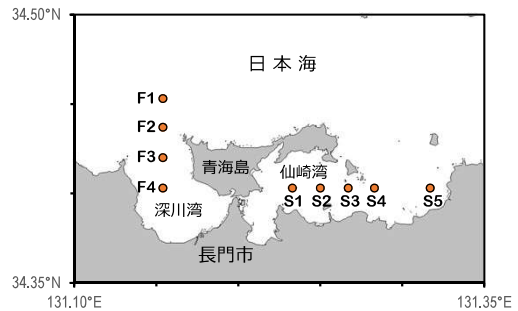


図1. 調査点の位置

表1. 表層および底層の水温 ()内は前年同時期との差

水深	深川湾				仙崎湾				
	F1	F2	F3	F4	S1	S2	S3	S4	S5
表層	16.6 (+0.7)	16.8 (+0.6)	16.6 (+0.4)	16.7 (+0.3)	16.0 (+0.2)	16.1 (0.0)	16.2 (+0.5)	16.3 (+0.5)	16.4 (+0.2)
底層	16.3 (+1.3)	16.3 (+1.2)	16.3 (+1.1)	16.3 (+1.0)	15.8 (+0.8)	15.8 (+1.0)	15.9 (+1.0)	16.1 (+0.9)	16.1 (+1.0)

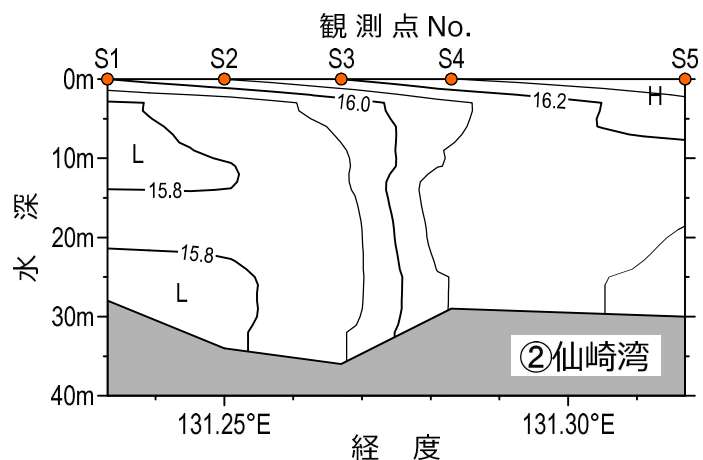
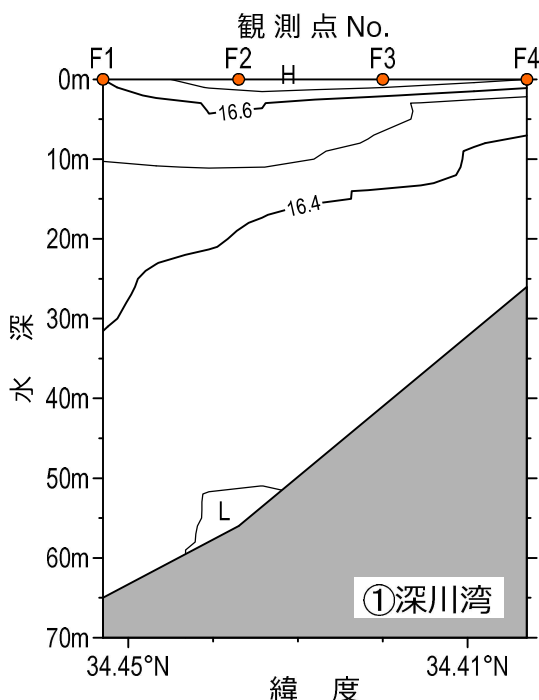


図2. 水温の鉛直断面図
(左:深川湾 右:仙崎湾)