

漁海況 情報

令和4年(2022年)8月25日 第11号(通巻725号)

山口県水産研究センター 外海研究部

〒759-4106 山口県長門市仙崎2861-3
TEL 0837-26-0711 FAX 0837-26-1042
E-mail a16402@pref.yamaguchi.lg.jp



海鳴りネットワークURL <http://www.pref.yamaguchi.lg.jp/cms/a16500/uminari/uminari-top.html>

漁業調査船「かいせい」による漁場環境調査(8月24日)

◆8月24日、深川湾の4調査点(右図:F1~F4)および仙崎湾の5調査点(同:S1~S5)で漁場環境調査を実施しましたので、その結果をお知らせします。

◇深川湾 表層水温は29.0℃~29.4℃で、前年に比べ1.4℃高め~1.8℃高め、底層水温は20.9℃~28.3℃で、前年に比べ2.5℃低め~3.1℃高めでした。

◇仙崎湾 表層水温は29.2℃~29.3℃で、前年に比べ1.5℃高め~1.7℃高め、底層水温は25.8℃~26.9℃で、前年に比べ0.3℃低め~0.5℃高めでした。

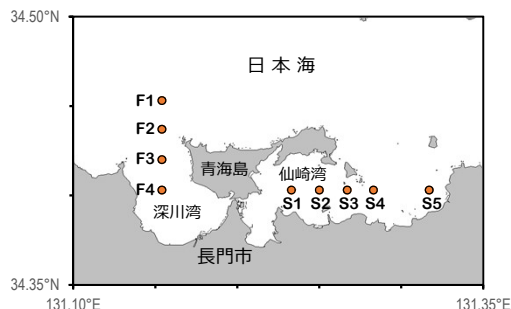


図1. 調査点の位置

表1. 表層および底層の水温 ()内は前年同時期との差

水深	深川湾				仙崎湾				
	F1	F2	F3	F4	S1	S2	S3	S4	S5
表層	29.2 (+1.8)	29.2 (+1.7)	29.0 (+1.4)	29.4 (+1.8)	29.2 (+1.5)	29.3 (+1.7)	29.3 (+1.7)	29.3 (+1.7)	29.3 (+1.7)
底層	20.9 (-2.5)	23.0 (-1.4)	26.5 (+1.8)	28.3 (+3.1)	26.3 (+0.3)	25.8 (0.0)	26.0 (0.0)	26.0 (-0.3)	26.9 (+0.5)

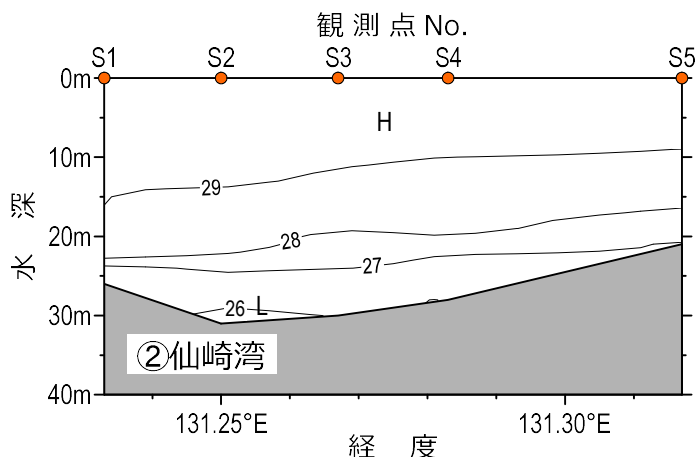
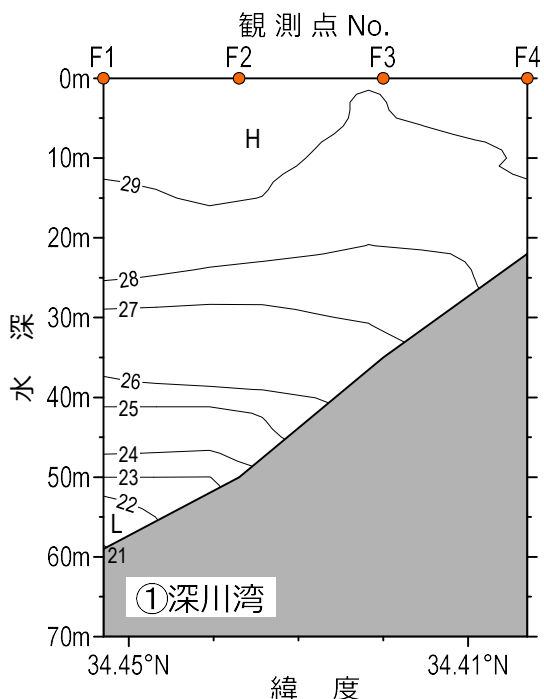


図2. 水温の鉛直断面図
(左:深川湾 右:仙崎湾)