

# 漁海況 情報

令和4年(2022年)9月13日 第12号(通巻726号)

山口県水産研究センター 外海研究部

〒759-4106 山口県長門市仙崎2861-3  
TEL 0837-26-0711 FAX 0837-26-1042  
E-mail a16402@pref.yamaguchi.lg.jp



海鳴りネットワークURL <http://www.pref.yamaguchi.lg.jp/cms/a16500/uminari/uminari-top.html>

## 漁業調査船「かいせい」による漁場環境調査(9月12日)

◆9月12日、深川湾の4調査点(右図:F1~F4)および仙崎湾の5調査点(同:S1~S5)で漁場環境調査を実施しましたので、その結果をお知らせします。

◇深川湾 表層水温は26.1°C~26.7°Cで、前年に比べ0.2°C低め~0.2°C高め、底層水温は23.0°C~24.7°Cで、前年に比べ0.7°C高め~1.4°C高めでした。

◇仙崎湾 表層水温は26.4°C~26.8°Cで、前年に比べ0.1°C高め~0.4°C高め、底層水温は24.0°C~24.7°Cで、前年に比べ0.7°C低め~0.5°C低めでした。

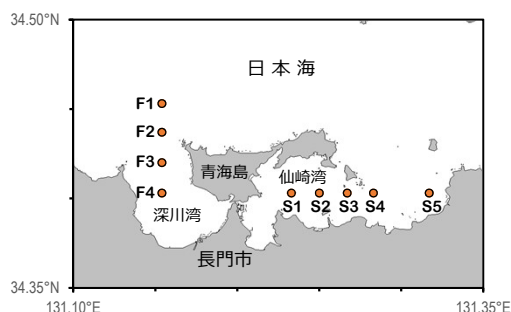


図1. 調査点の位置

表1. 表層および底層の水温 ( )内は前年同時期との差

水深	深川湾				仙崎湾				
	F1	F2	F3	F4	S1	S2	S3	S4	S5
表層	26.4 (+0.1)	26.1 (-0.2)	26.4 (0.0)	26.7 (+0.2)	26.4 (+0.1)	26.5 (+0.2)	26.5 (+0.1)	26.5 (+0.1)	26.8 (+0.4)
底層	23.0 (+0.7)	24.5 (+1.4)	24.6 (+1.2)	24.7 (+0.8)	24.4 (-0.7)	24.1 (-0.6)	24.0 (-0.7)	24.4 (-0.5)	24.7 (-0.6)

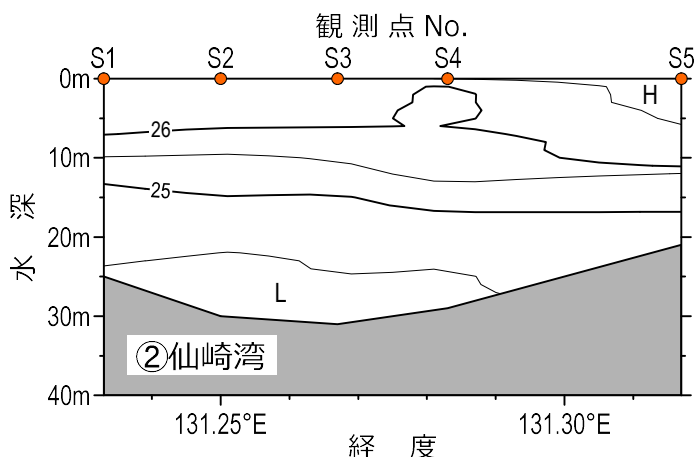
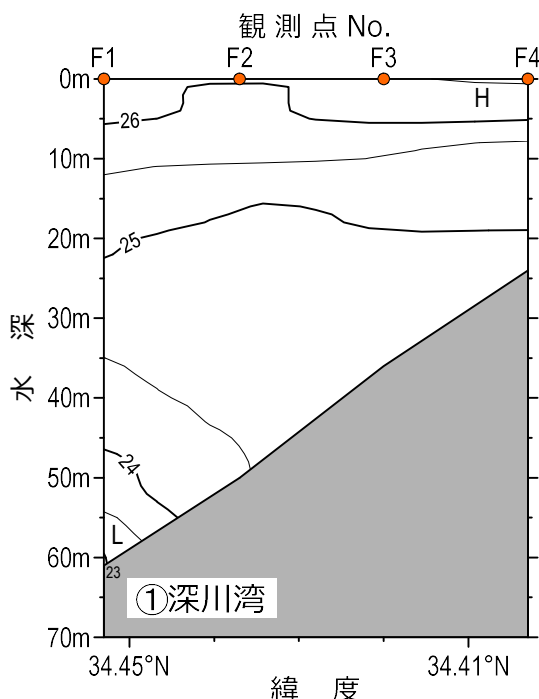


図2. 水温の鉛直断面図  
(左:深川湾 右:仙崎湾)