

令和3年度

山口県森林・林業統計要覧



山口県農林水産部森林企画課

山口県のシンボル

県木 アカマツ

県内に広く分布する山口県の代表的な樹種
(県木審査委員会選定 昭和41年9月14日指定)

県花 夏みかんの花

日本では山口県が原産地、芳香あり。
(NHK選定 昭和29年3月22日発表)

県鳥 ナベヅル

周南市八代に飛来、10～3月
(鳥獣審議会選定 昭和39年10月13日指定)

県獣 ホンシュウジカ

県北西部を中心に生息
(鳥獣審議会選定 昭和39年10月13日指定)

県の魚 フク

県内で水揚げされる魚の代表種
(県の魚選定委員会選定 平成元年8月26日指定)

県のキノコ ベニヤマタケ(地方名:アカナバ)

秋吉台周辺で2～5月に発生、食用
(山口なばの会選定 平成10年1月15日発表)

利 用 者 の た め に

この統計要覧は、山口県の森林・林業の現況と令和3年度の林業関係諸施策の実績を農林水産部森林企画課、森林整備課、ぶちうまやまぐち推進課、農林水産政策課、環境生活部自然保護課及び農林総合技術センター林業技術部の業務資料をもとに作成しております。

さらに詳細な数値が必要な場合又は疑義のある場合には下記の資料作成部署又は森林企画課林業企画班にお問い合わせください。

各統計の単位は、原則として表右肩に記載してあります。

表中の符号は次のとおりです。

「0」・・・・・・掲載単位以下

「－」・・・・・・該当なし

数字の単位未満は、四捨五入を原則としています。従いまして、総数と内訳の計が一致しない場合があります。

山口県森林・林業の概要・・・・・・・・・・森林企画課林業企画班 (083-933-3464)

統計表

I	森林の現況・・・・・・・・・・・・・・・・	森林企画課林業企画班	(083-933-3464)
II	森林計画・・・・・・・・・・・・・・・・	〃	
III	森林整備地域活動支援交付金事業・・	〃	
IV	やまぐち森林づくり県民税関連事業・・	〃	
		森林企画課事業体支援班	(083-933-3460)
		森林整備課造林保護班	(083-933-3485)
V	造林・・・・・・・・・・・・・・・・	〃	
VI	林産物生産・・・・・・・・・・・・・・・・	森林企画課林業企画班	(083-933-3464)
		森林企画課事業体支援班	(083-933-3460)
VII	林業・木材産業施設等整備・・・・・・・・	ぶちうまやまぐち推進課販路開拓推進班	(083-933-3395)
		森林企画課林業企画班	(083-933-3464)
VIII	森林組合・・・・・・・・・・・・・・・・	農林水産政策課団体指導班	(083-933-3520)
IX	林業金融・・・・・・・・・・・・・・・・	ぶちうまやまぐち推進課 市場・金融班	(083-933-3360)
X	森林被害・・・・・・・・・・・・・・・・	森林整備課造林保護班	(083-933-3485)
XI	林業普及・・・・・・・・・・・・・・・・	森林企画課事業体支援班	(083-933-3460)
XII	林道・・・・・・・・・・・・・・・・	森林整備課治山林道班	(083-933-3491)
XIII	治山・・・・・・・・・・・・・・・・	〃	
XIV	保安林・・・・・・・・・・・・・・・・	森林整備課林地保全班	(083-933-3480)
XV	林地開発・・・・・・・・・・・・・・・・	〃	
XVI	自然保護・・・・・・・・・・・・・・・・	自然保護課自然・野生生物保護班	(083-933-3050)
XVII	鳥獣保護・・・・・・・・・・・・・・・・	〃	
XVIII	自然公園・・・・・・・・・・・・・・・・	自然保護課自然共生推進班	(083-933-3060)
XIX	研究・研修等・・・・・・・・・・・・・・・・	農林総合技術センター林業技術部	(083-928-0131)
XX	林務関係行政機構・・・・・・・・・・	森林企画課林業振興班	(083-933-3450)
XXI	令和3年度決算額・・・・・・・・・・	〃	

目 次

山口県森林・林業の概要

1 森林資源の現況	1
(1) 土地利用	1
(2) 経営形態別森林面積	1
(3) 民有林の樹種別面積と蓄積	2
(4) 森林面積と蓄積の推移	3
(5) 人工林(スギ・ヒノキ)の齢級構成	5
2 造林等	6
(1) 造林	6
(2) 育成複層林の整備	6
(3) 間伐	7
3 林産物生産	8
(1) 木材生産	8
(2) 森林バイオマス	9
(3) 特用林産	9
4 森林組合	11
(1) 森林組合の概況	11
(2) 木材取扱量	11
(3) 森林造成事業	12
(4) 森林組合作業班	12
5 森林被害	13
(1) 松くい虫被害	13
(2) 松くい虫防除事業の推移	13
6 林業普及	14
(1) 林業士及び林業作業士の認定状況	14
(2) 主要林業機械の保有状況	14
7 林道等	14
(1) 林道	14
(2) 森林作業道	14
8 治山	15
(1) 治山事業の推移	15
(2) 生活環境保全林	15
9 保安林	16
10 その他	17
(1) 地域森林計画樹立状況	17
(2) 保有規模別林家数	17
(3) 森林経営計画の認定状況	17
森林計画区、農林事務所管轄区域図	18
自然環境保全施設等整備状況図	19

統計表

I 森林の現況	
1 市町別土地利用状況及び林野率	21
2 市町別経営形態別森林面積	22
3 市町別樹種別民有林面積及び蓄積	24
4 森林資源構成表	26
(1) 総計	26
(2) 人工林	28
(3) 天然林	30
5 市町別地域森林計画対象森林の異動状況	32
II 森林計画	
1 森林経営計画の認定状況	33
2 市町別樹種別標準伐期齢	34
III 森林整備地域活動支援交付金事業	
1 交付実績	35
(1) 交付実績の推移	35
(2) 市町別交付実績	35
IV やまぐち森林づくり県民税関連事業	
1 事業概要	36
2 事業実績	36
(1) 森林機能回復事業市町別実績	36
(2) 繁茂竹林整備事業市町別実績	37
(3) 地域が育む豊かな森林づくり推進事業市町別実績	39
(4) 地域森林づくり活動強化対策事業実績	40
V 造林	
1 育成単層林整備	41
(1) 人工造林	41
ア 樹種別民有林人工造林面積の推移	41
イ 施行主体别人工造林面積推移	41
ウ 造林実績の推移	42
エ 市町別造林実績	42
(2) 保育	44
ア 保育実績の推移	44
イ 市町別補助事業実績	44
2 育成複層林整備	46
(1) 育成複層林整備	46
ア 伐採・造林面積の推移	46
イ 市町別補助事業実績	46
(2) 保育	48
ア 保育実績の推移	48
イ 市町別補助事業実績	48

3	森林作業道	50
(1)	事業別延長の推移	50
(2)	市町別事業別内訳	50
4	種苗	51
(1)	県営種子採取量の推移	51
(2)	樹種別山行苗木の生産量	51
(3)	樹種別山行苗木の所要量	51
(4)	経営規模別生産者数及び経営面積の推移	51
5	間伐	52
(1)	間伐実績の推移	52
(2)	市町別間伐実績	52
VI	林産物生産	
1	林業産出額及び生産林業所得(山口県全体)	53
2	木材	53
(1)	木材の需給	53
ア	材種別素材供給量の推移	53
イ	用途別素材生産量の推移	53
ウ	市町別素材生産量	54
エ	樹種別素材生産量の推移	55
オ	用途別素材入荷量の推移	55
カ	県別素材移入量	56
キ	県別素材移出量	56
ク	移入県別、国産材・外材別製材品移入量	56
ケ	移出県別、国産材・外材別製材品移出量	56
(2)	木材関連産業	57
ア	製材用動力の出力階層別工場数の推移	57
イ	製材工場実態の推移	57
ウ	国産材・外材製材工場数及び素材入荷量の推移	57
エ	製材用素材の国産材・外材別入荷量の推移	58
オ	製材工場の製材品出荷量の推移	58
カ	木材チップ工場数及び木材チップ生産量	59
キ	木材市売市場の現況	60
(3)	木材の市況	61
(4)	森林バイオマスエネルギー利用量	62
3	特用林産物	63
(1)	特用林産物生産量の推移	63
(2)	しいたけ	64
(3)	特用林産物の市況	64
(4)	市町別特用林産物生産量	66
VII	林業・木材産業施設等整備	
(1)	事業の推移	68
(2)	事業実績	69

ア	事業実績	69
イ	市町又は地域別実績	69
VIII	森林組合	
1	森林組合の現況	70
(1)	森林組合連合会	70
ア	機構	70
イ	会員及び出資金の推移	70
ウ	主要事業取扱量の推移	70
(2)	森林組合	71
ア	経営体制の推移	71
イ	主要経済事業の推移	72
ウ	財務状況の推移	73
エ	作業班員の推移	73
オ	森林組合の推移	74
カ	市町別森林組合の現況	74
(3)	生産森林組合	76
ア	生産森林組合の推移	76
イ	市町別生産森林組合の現況	76
IX	林業金融	
1	農林漁業信用基金出資及び債務保証額の推移	78
(1)	出資	78
(2)	債務保証額	78
2	(株)日本政策金融公庫資金融資実績の推移(林業関係)	78
3	林業・木材産業改善資金	78
X	森林被害	
1	森林保険損害てん補状況の推移	79
2	森林火災被害状況の推移	80
3	主な森林病虫獣害の被害状況の推移	80
4	市町別松くい虫防除状況(補助対象事業のみ)	81
5	シカ被害対策状況の推移	82
6	市町別シカ被害対策状況(補助対象事業のみ)	82
X I	林業普及	
1	林業普及指導員の配置状況	84
2	林業普及指導員の活動状況	84
(1)	手段別活動状況	84
(2)	科目別活動状況	84
3	山村中堅青年の養成状況	85
(1)	林業教室	85
(2)	山村青年グループ活動促進対策	85
(3)	林業グループ数及び会員数	85
(4)	指導林業士及び青年林業士の認定状況	85
4	林業機械器具現況表	86
X II	林道	

1	林道の現況	87
(1)	林道の現況	87
(2)	市町別林道の現況	88
2	林道事業の推移	92
3	事業の経過	94
(1)	林道災害復旧事業の経過	94
(2)	林業専用道整備事業の経過	94
4	林道事業実績	95
(1)	民有林林道改良事業(農山漁村地域整備交付金事業)	95
(2)	民有林林道改良事業(農山漁村地域整備交付金事業)	95
(3)	ふるさと林道緊急整備事業	96
(4)-1	単県農山漁村整備事業(小規模林道改良)	96
(4)-2	単県農山漁村整備事業{森林管理道(作業道の復旧)}	96
(4)-3	単県農山漁村整備事業(特認事業)	96
XIII	治山	
1	民有林治山事業の推移	98
2	市町別民有林治山事業実績	102
XIV	保安林	
1	保安林の種類別面積の推移	106
2	市町別、種類別保安林面積	108
XV	林地開発	
1	林地開発許可状況	110
2	森林保全巡視状況	110
XVI	自然保護	
1	緑地環境保全地域指定状況	111
2	自然記念物指定状況	111
XVII	鳥獣保護	
1	鳥獣保護区等の状況	112
(1)	鳥獣保護区	112
(2)	特別保護地区	112
(3)	休猟区	112
(4)	特定猟具使用禁止区域(銃器)	112
(5)	狩猟鳥獣の捕獲制限及び猟法の制限区域等	112
(6)	種類別、農林事務所別明細	113
ア	鳥獣保護区	113
イ	特別保護地区	113
ウ	休猟区	113
エ	特定猟具使用禁止区域(銃器)	113
オ	狩猟鳥獣の捕獲制限及び猟法の制限区域	114
カ	猟区	114
2	狩猟免許等交付状況	114
(1)	狩猟者登録	114
(2)	手数料(再交付を含む)	114

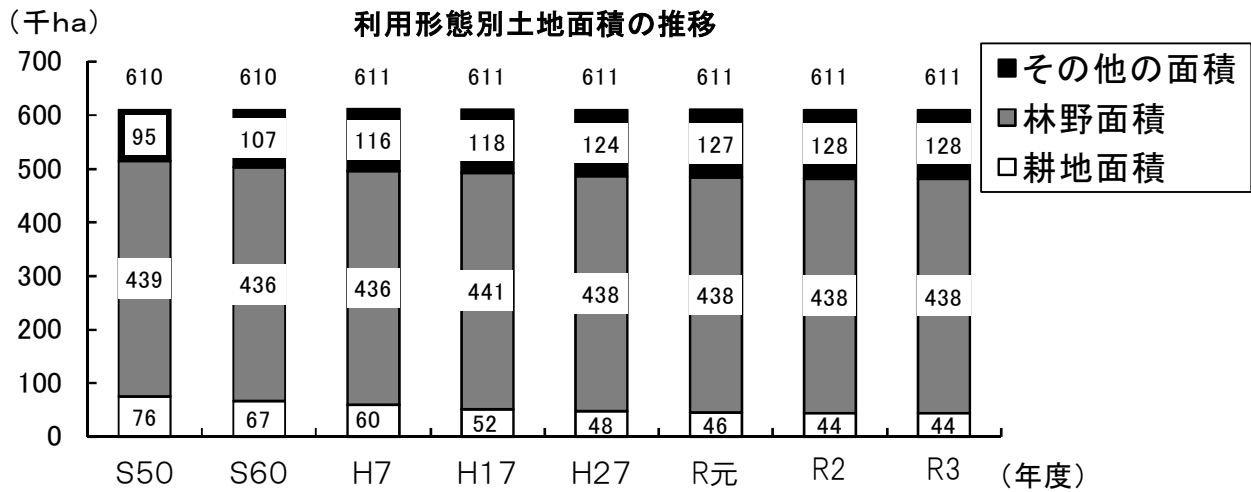
3	狩猟者登録により捕獲された主な鳥獣	115
(1)	鳥類	115
(2)	獣類	115
4	知事等の捕獲許可による捕獲鳥獣	115
(1)	有害鳥獣	115
ア	鳥類	115
イ	獣類	115
(2)	飼養捕獲	116
5	鳥獣飼養状況調	116
6	猟区の成績	116
7	主たる法令違反調	116
XVIII	自然公園	
1	公園名称別、市町別、種類別面積	117
2	自然公園内施設整備状況	118
(1)	北長門海岸国定公園(交付金)	118
XIX	研究・研修等	
1	試験研究実績	119
(1)	試験研究課題	119
(2)	試験研究実績の発表	119
2	研修実績	120
3	研究及び事業成果の普及指導状況	120
4	林木育種・緑化事業等実績	121
XX	林務関係行政機構	
1	本庁	122
2	出先	122
3	職員配置状況調	123
XXI	令和3年度決算額	124

山口県森林・林業の概要

1. 森林資源の現況

(1) 土地利用 (関連資料P21)

本県の林野面積は、438千haで、総土地面積611千haの72%を占め、林野率は全国平均を上回っている。



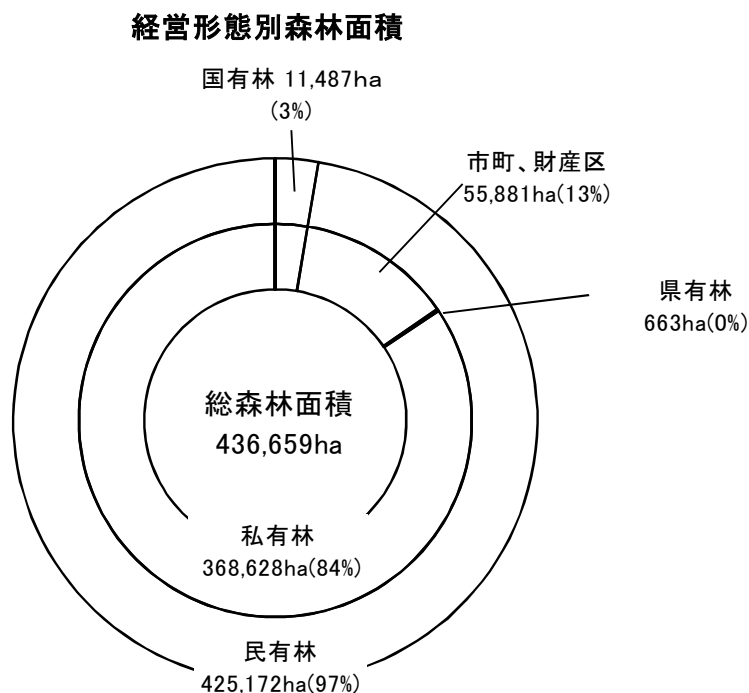
林野面積と林野率

区分	山口県	全国
林野面積	438千ha	24,770千ha
林野率	72%	66%

(資料) 全国は2020農林業センサス

(2) 経営形態別森林面積 (関連資料P22)

経営形態別は民有林が97%を占め、国有林は3%である。また、私有林は84%を占める。

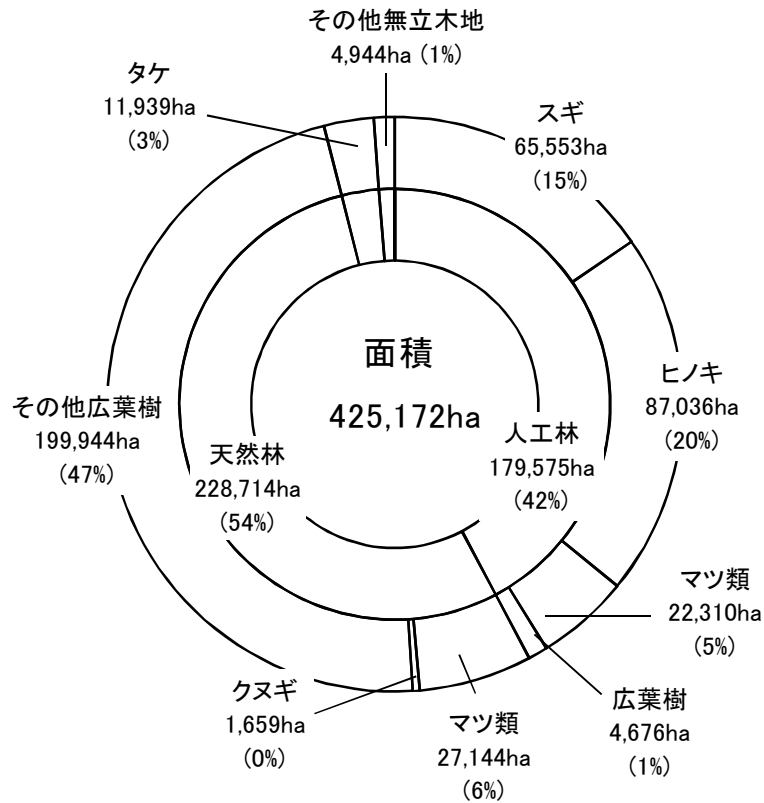


(3) 民有林の樹種別面積と蓄積（関連資料P24）

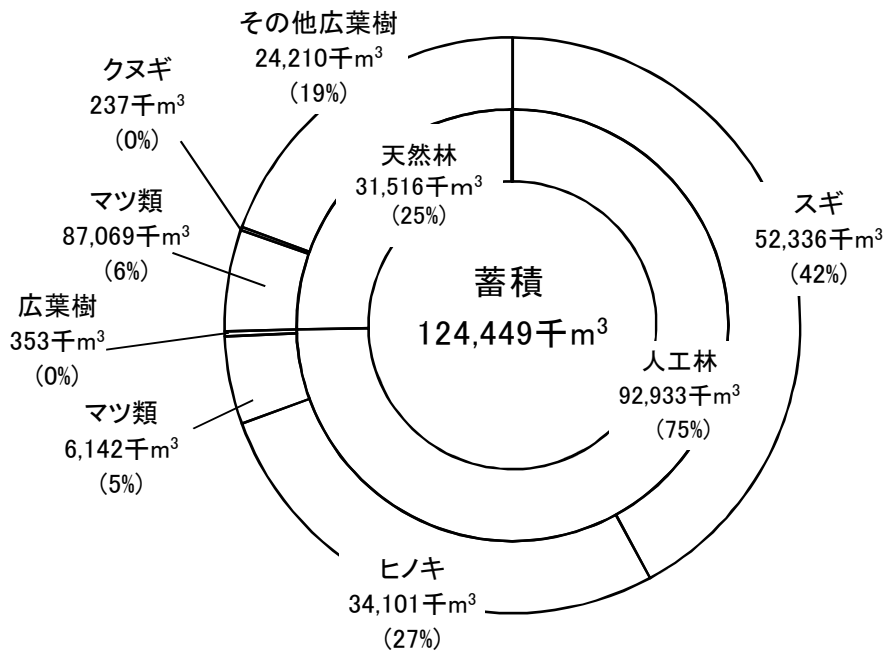
樹種別面積構成は、針葉樹が48%（スギ15%、ヒノキ20%、マツ類12%）、広葉樹49%、竹林等が3%であり、また天然林、人工林比較では、人工林が42%である。

樹種別蓄積構成は針葉樹80%（スギ42%、ヒノキ27%、マツ類11%）、広葉樹20%の割合である。

樹種別森林面積

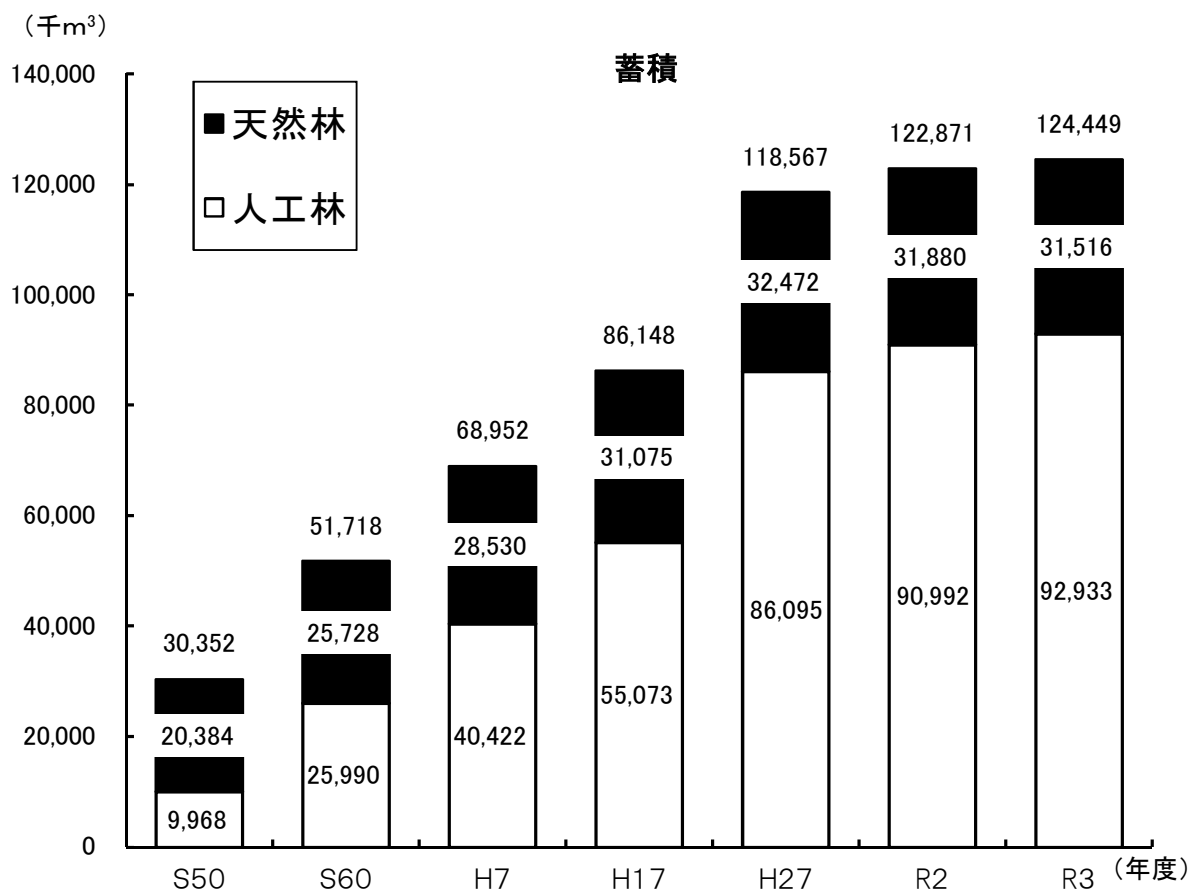
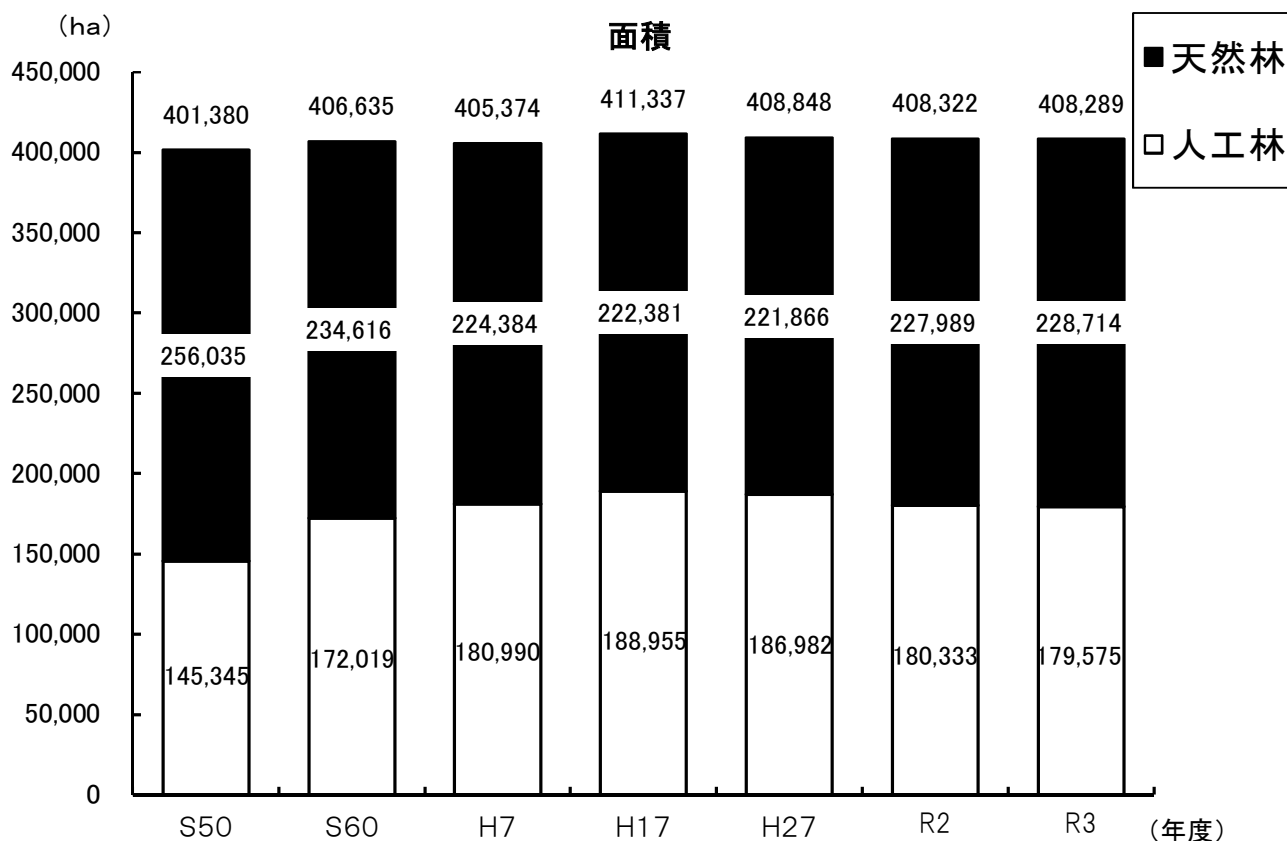


樹種別森林蓄積

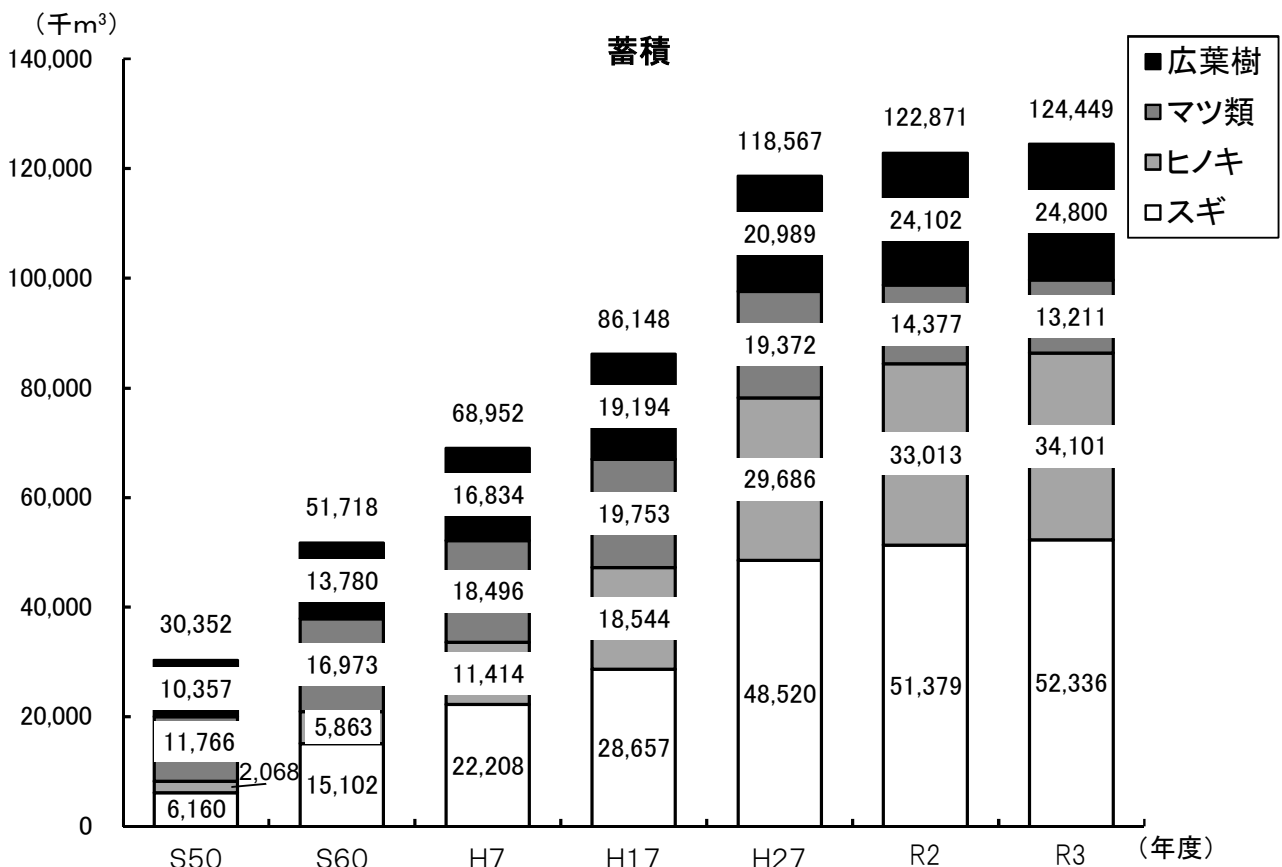
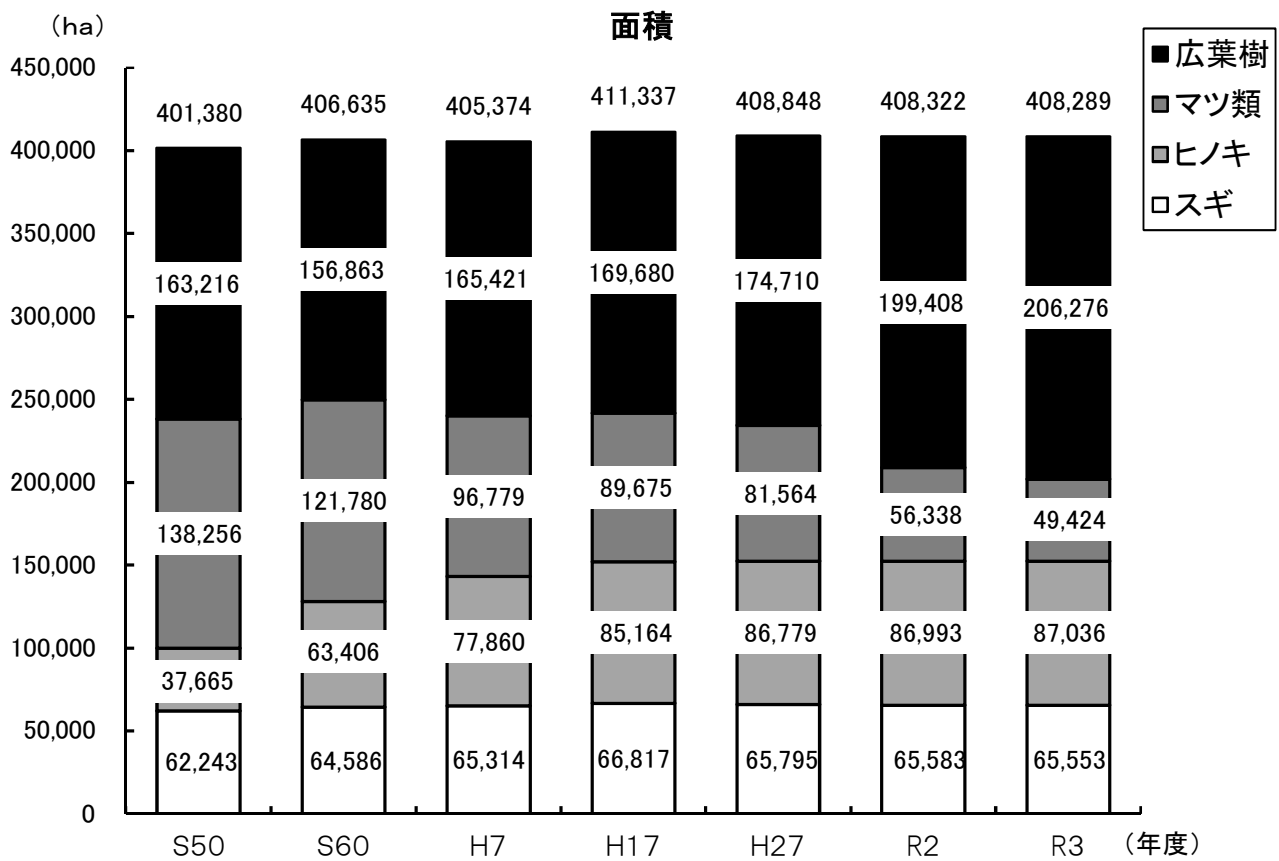


(4) 森林面積と蓄積の推移 (関連資料P24)

ア 人天別森林面積及び蓄積

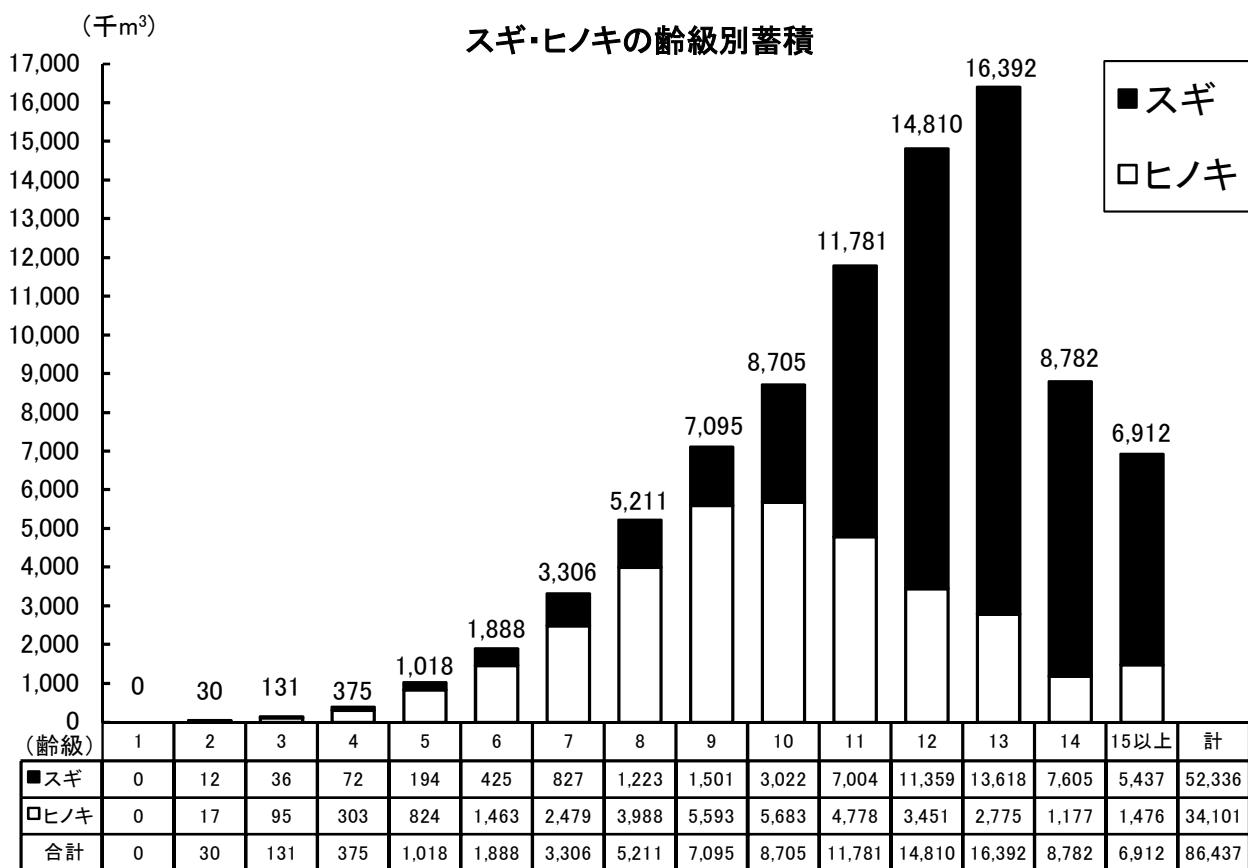
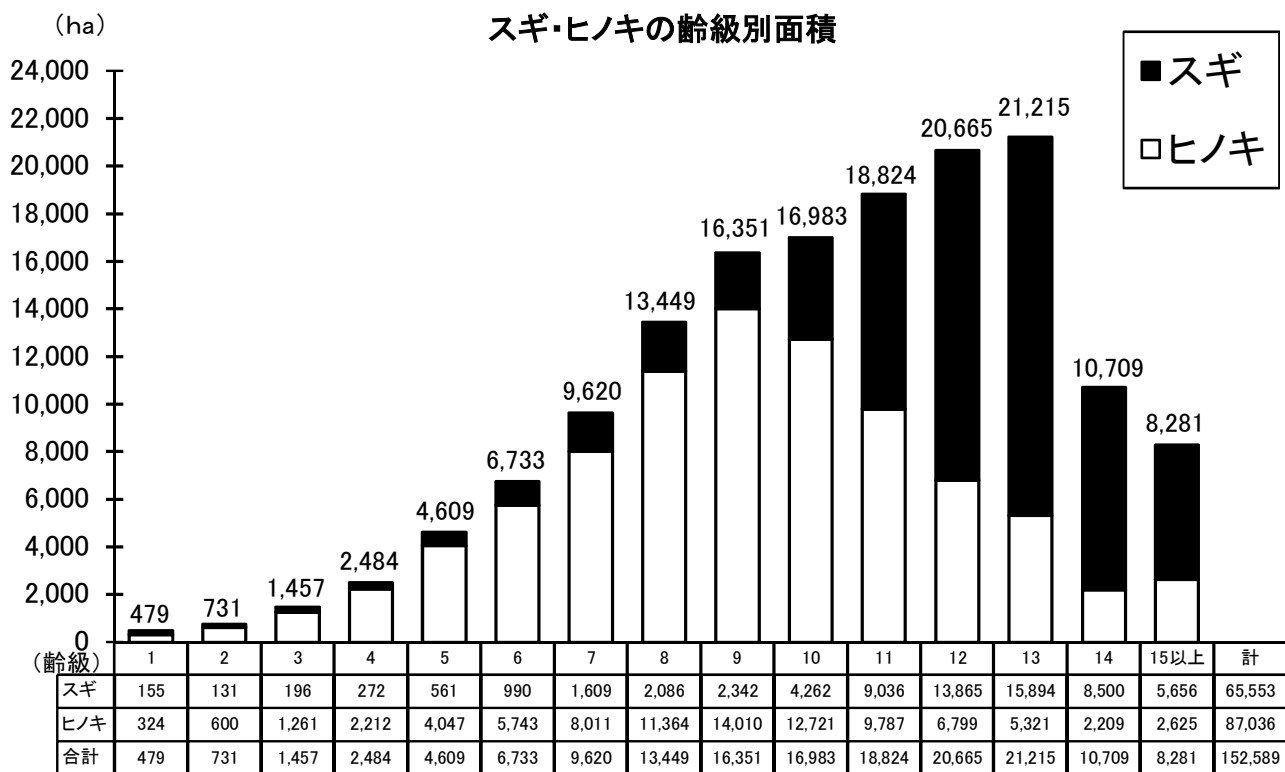


イ 樹種別森林面積及び蓄積



(5) 人工林(スギ・ヒノキ)の齢級構成 (関連資料P28)

人工林(スギ・ヒノキ)の齢級構成は、主伐期を迎えた10齢級(46年生)以上の森林が全体の63%を占めている



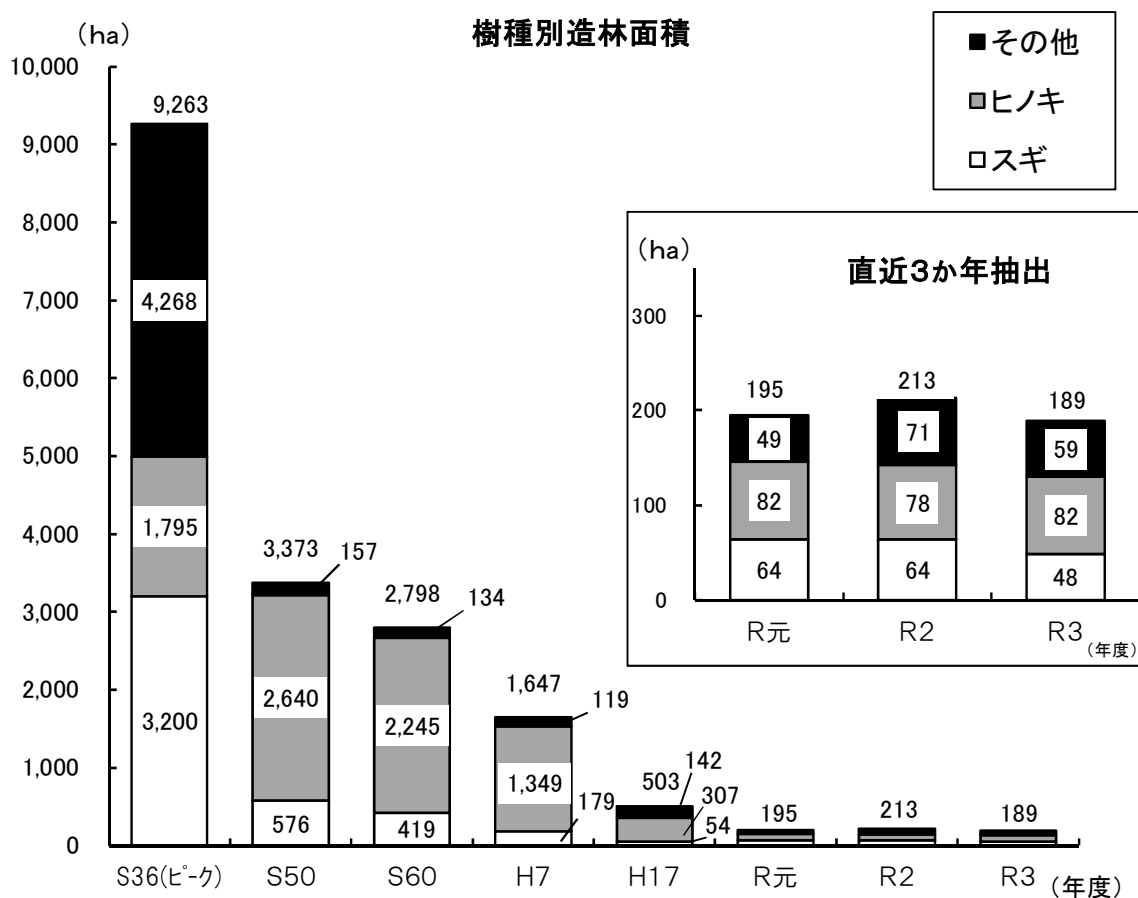
齢級： 林齢を一定の幅にくくったもの。一般に5ヶ年をひとくりにし、林齢1～5年生までを1齢級、6～10年生までを2齢級…と称する。

2. 造林等

(1) 造林 (関連資料P41)

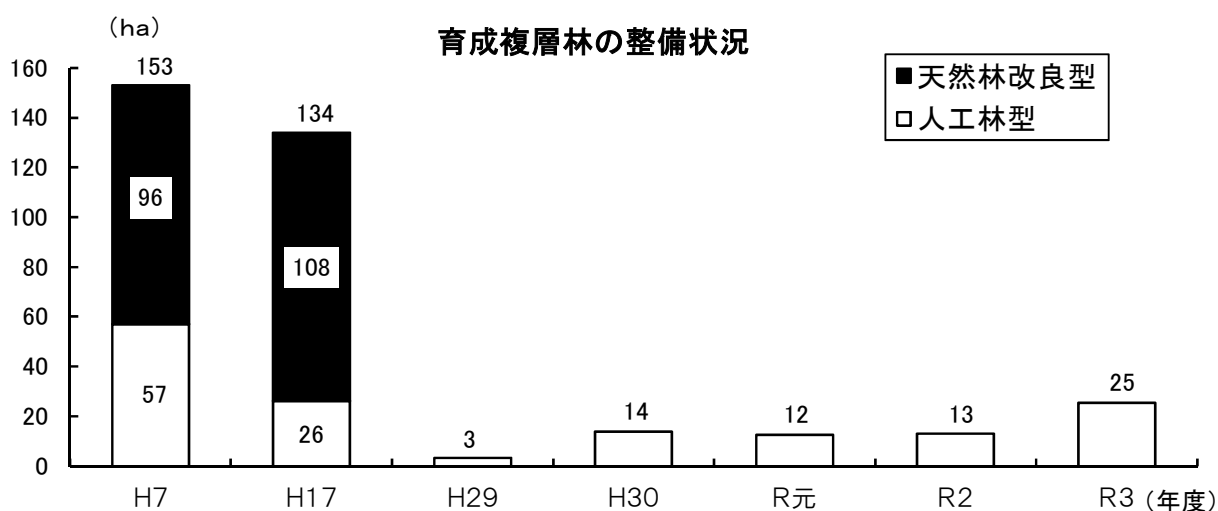
造林面積は、昭和36年度の9,263haをピークに減少し、近年は横ばいで推移している。

造林樹種は、スギ・ヒノキがその主体を占めている。その他の樹種は、昭和52年度までマツが主体であったが、その後は広葉樹が主体となっている。



(2) 育成複層林の整備 (関連資料P46)

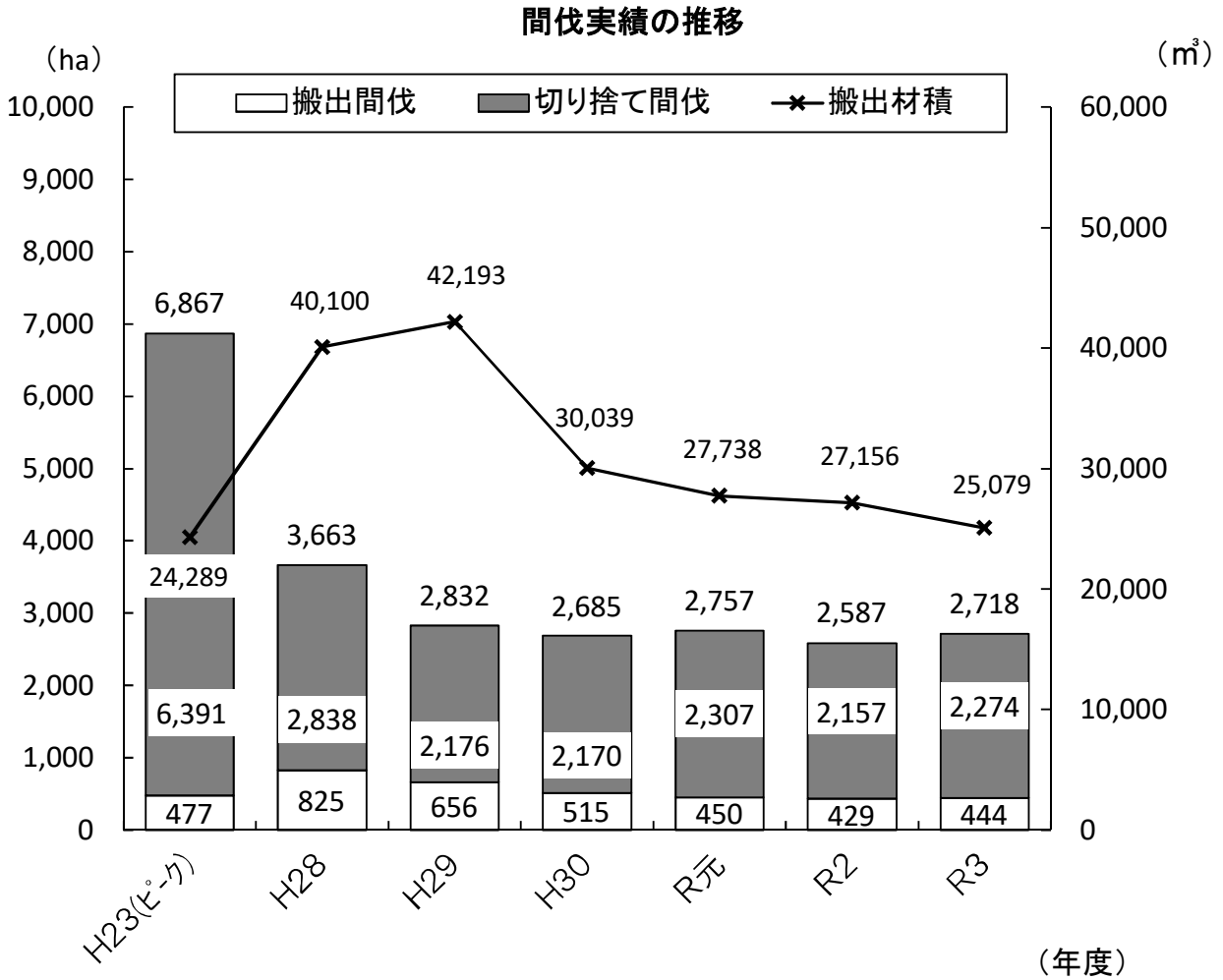
育成複層林の整備は、人工林型と天然林改良型により実施しており、平成27年度頃までは天然林改良型がその多くを占めていたが、それ以降人工林型が主体となっている。



(3) 間伐（関連資料P52）

スギ・ヒノキの人工林の間伐面積は平成23年度の6,867haをピークに減少傾向で推移している。

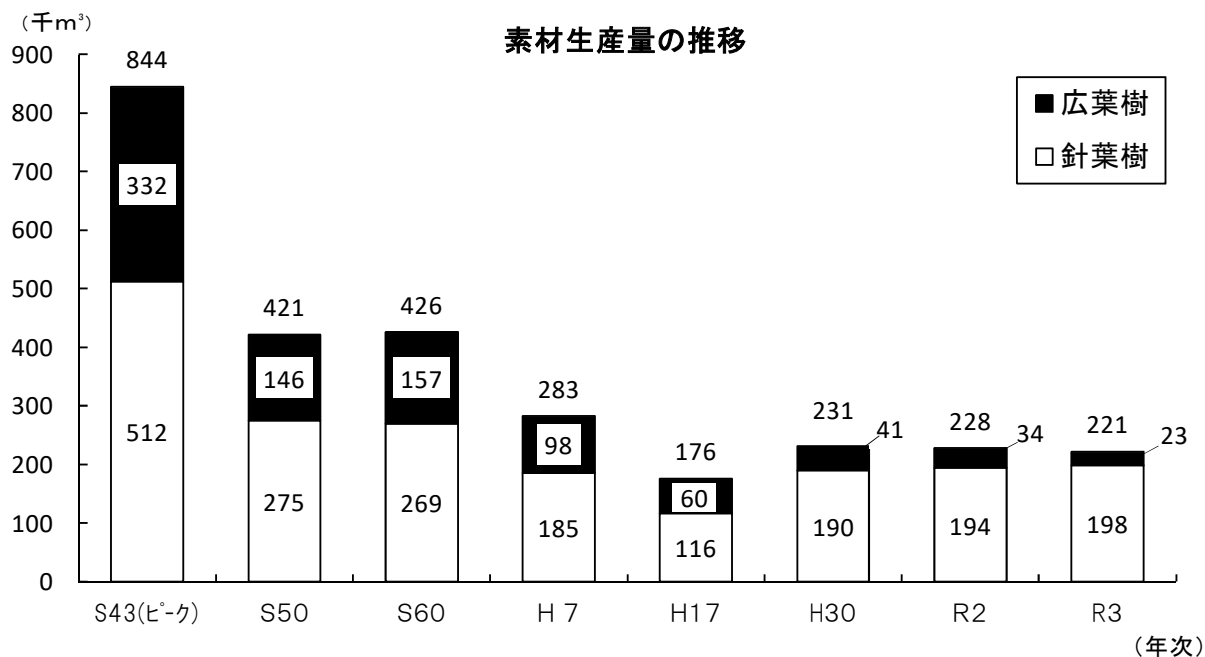
令和3年度は2,718haの間伐を実施している。



3. 林産物生産

(1) 木材生産（関連資料P53, 54）

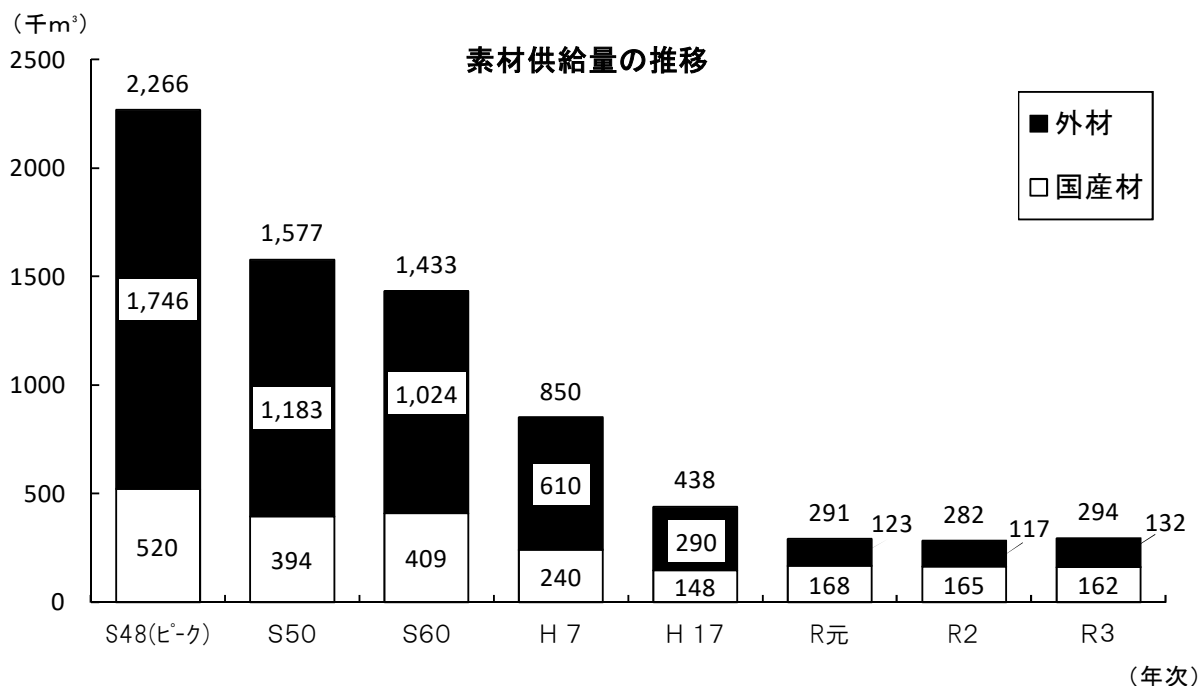
素材生産量は、昭和43年の844千 m^3 をピークに大幅に減少し、近年はピーク時の3割程度で推移している。



イ 素材供給

素材供給量は、昭和48年の2,266千 m^3 をピークに大幅に減少し、近年はピーク時の約1割まで減少している。

国産材、外材別では、平成20年までは外材が7割近くを占めていたが、近年、外材輸入量の減少により、平成25年からは国産材の割合が5割を超えている。

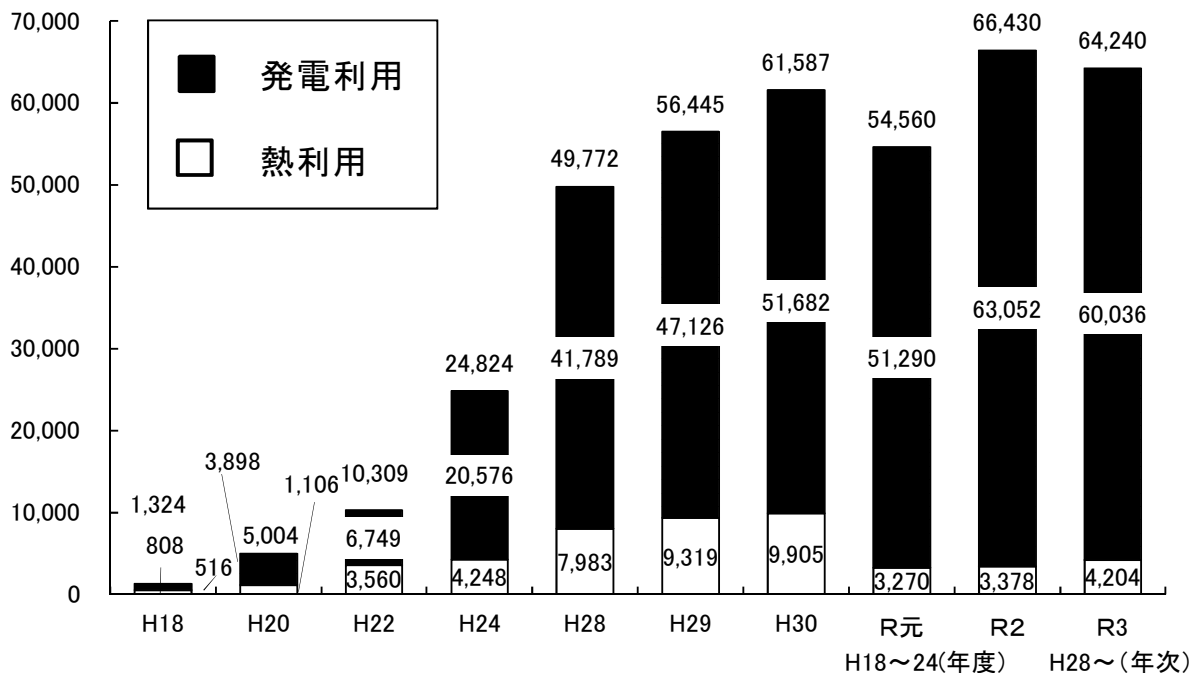


(2) 森林バイオマス（関連資料P62）

森林バイオマスのエネルギー利用は、発電利用は増加・横ばい傾向であるが、熱利用は大幅に減少している。

(wet-t)

森林バイオマスのエネルギー利用量の推移



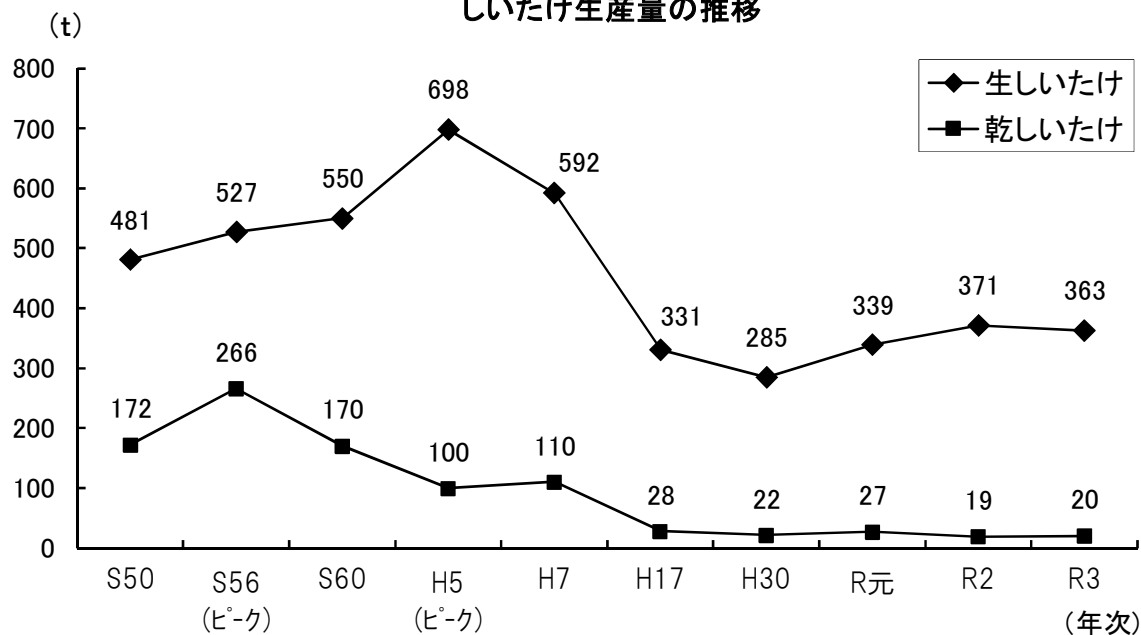
(3) 特用林産（関連資料P63）

ア しいたけ

しいたけ生産量は、生しいたけが平成5年の698tを、乾しいたけは昭和56年の266tをピークに、大幅に減少している。

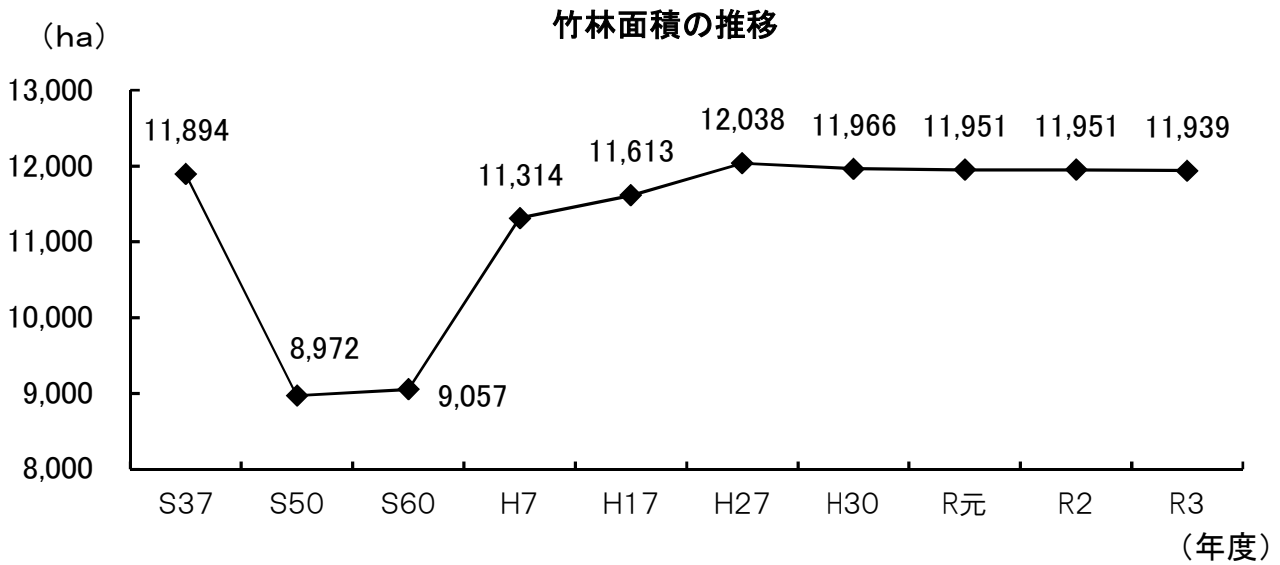
生しいたけはピーク時の5割程度まで減少し、乾しいたけにおいてはピーク時の1割程度まで減少している。

しいたけ生産量の推移




イ 竹林等

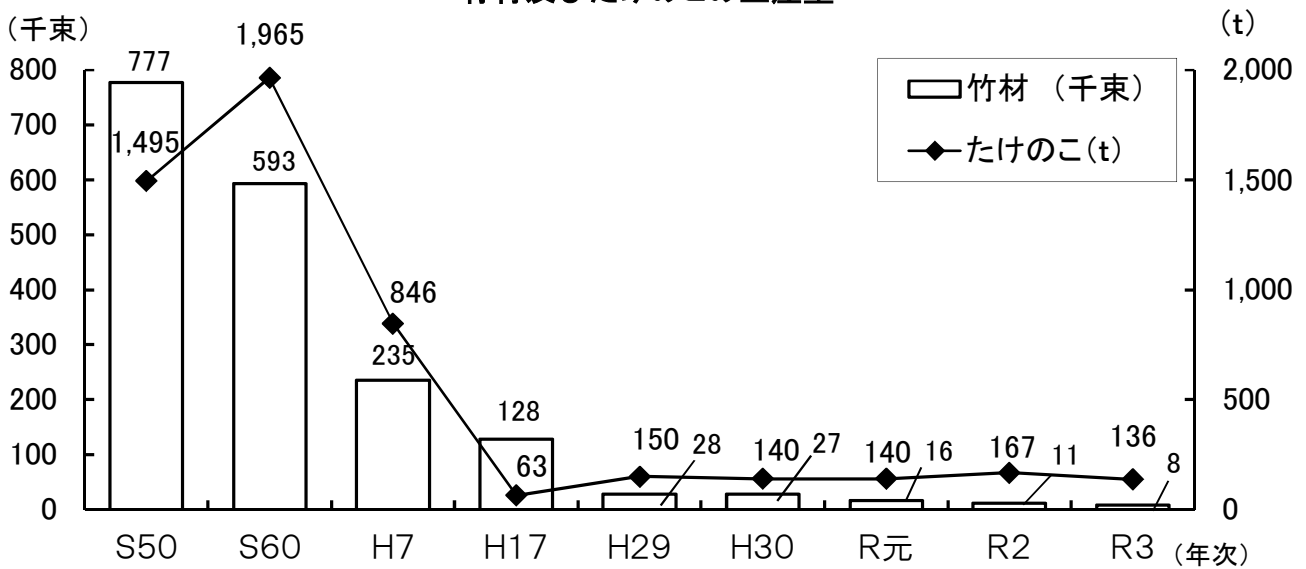
竹林面積は、近年、12,000ha程度で推移している。



種類別竹林面積



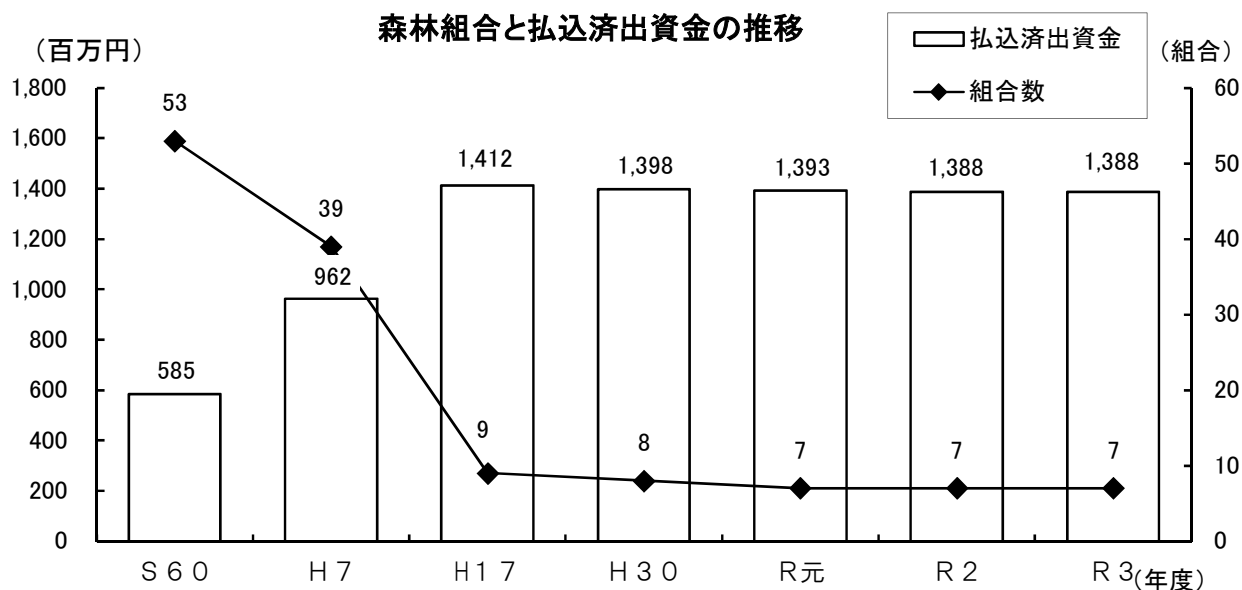
竹材及びたけのこの生産量



4. 森林組合

(1) 森林組合の概況（関連資料P74, 78）

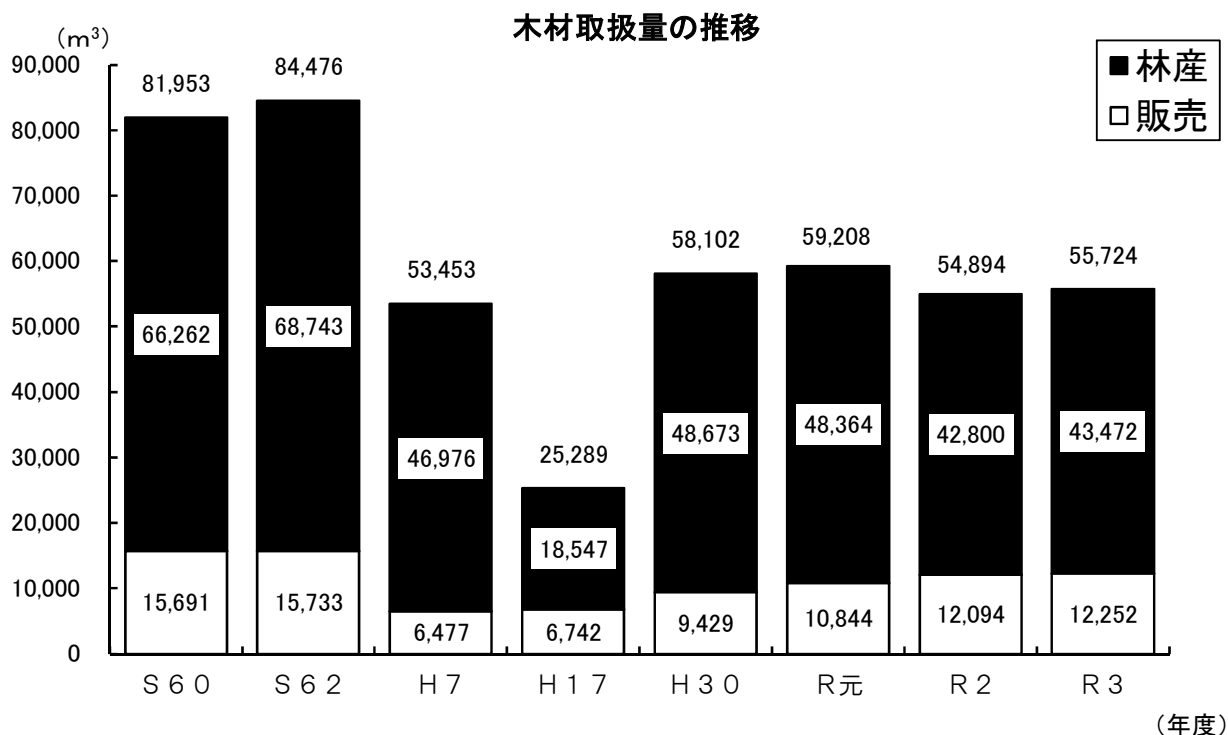
払込済出資金は、ここ数年横ばいで推移している。



区 分	年 度	S60	H7	H17	H30	R元	R2	R3
森林組合数		53	39	9	8	7	7	7
森林組合員数(人)		56,695	55,529	52,134	50,255	50,050	49,784	49,476
組合員森林所有面積(ha)		309,398	305,228	306,105	295,079	287,758	298,165	297,031
払込済出資金(百万円)		585	962	1,412	1,398	1,393	1,388	1,388

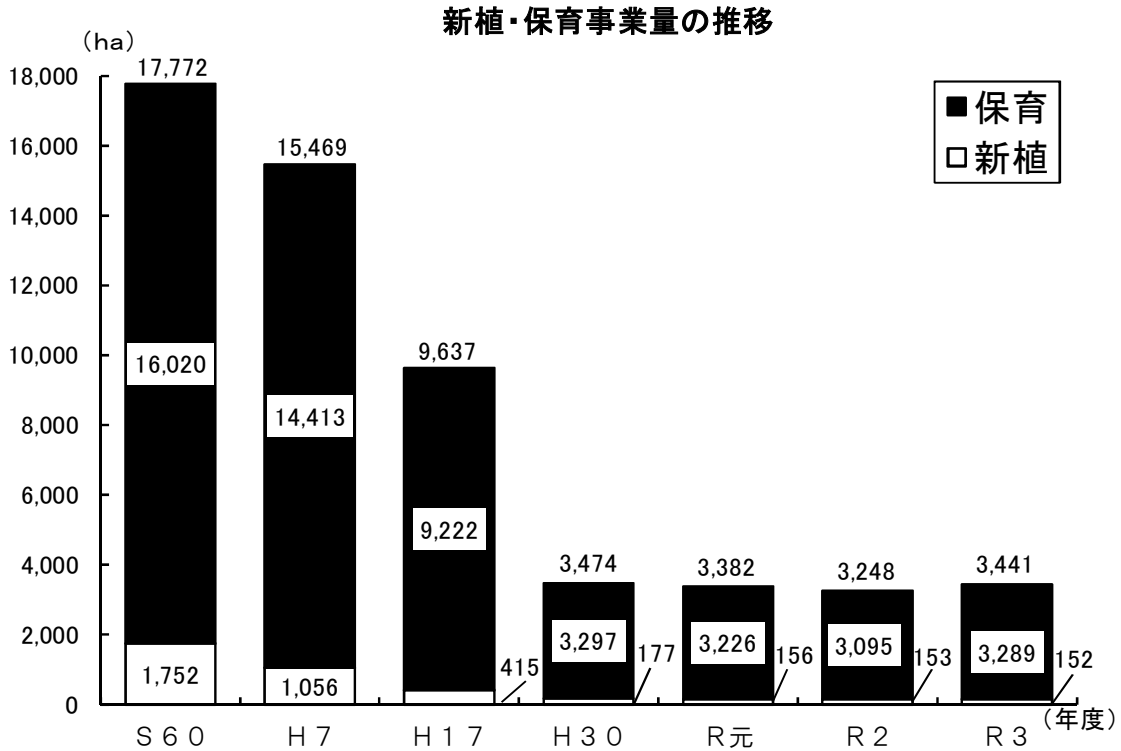
(2) 木材取扱量（関連資料P76, 79）

木材取扱量は、ここ数年概ね横ばいで推移している。



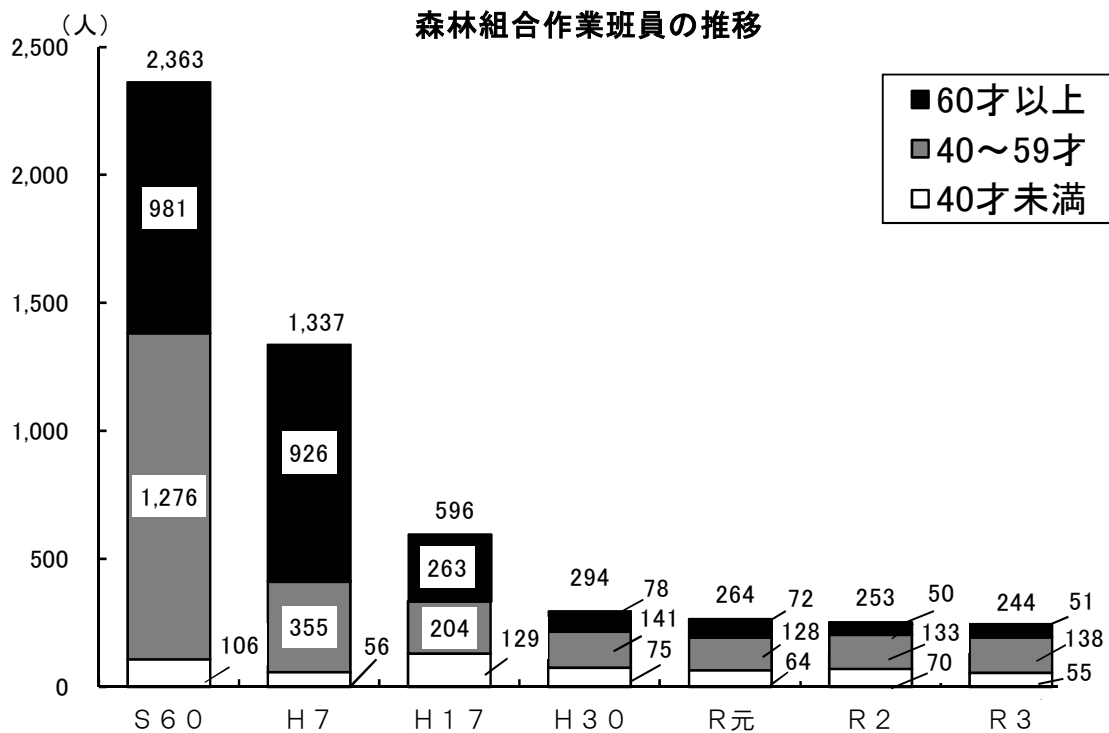
(3) 森林造成事業（関連資料P71,74）

事業量は、ここ数年概ね横ばいで推移している。



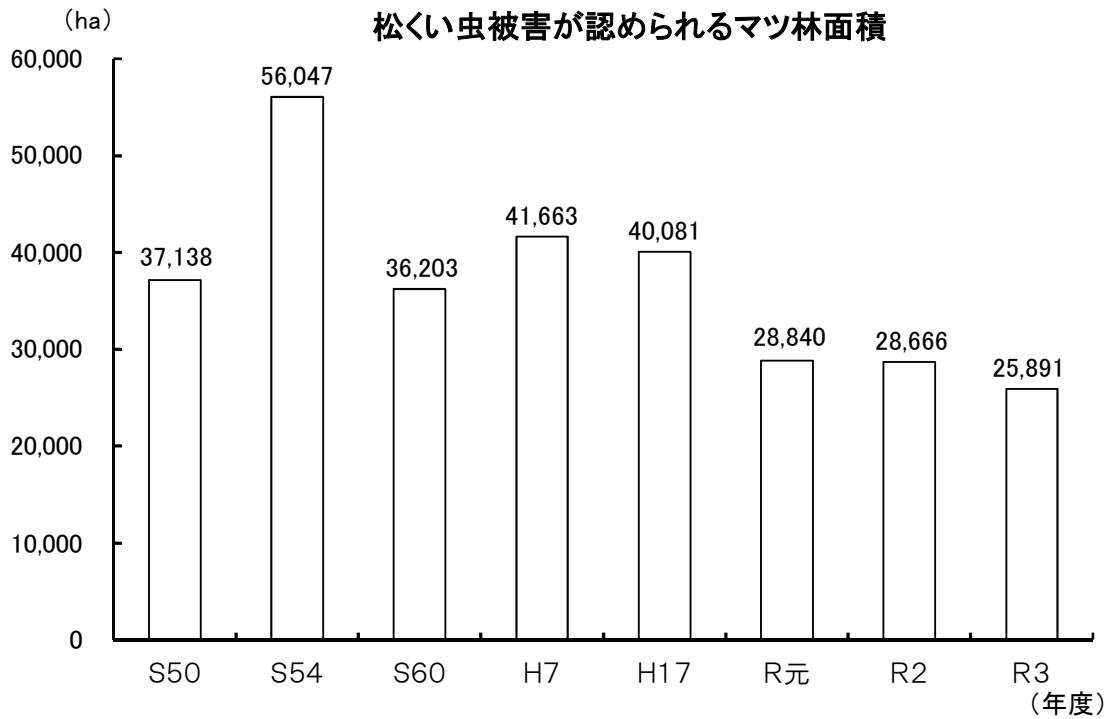
(4) 森林組合作業班（関連資料P72,74）

作業班員数は、減少傾向にある。

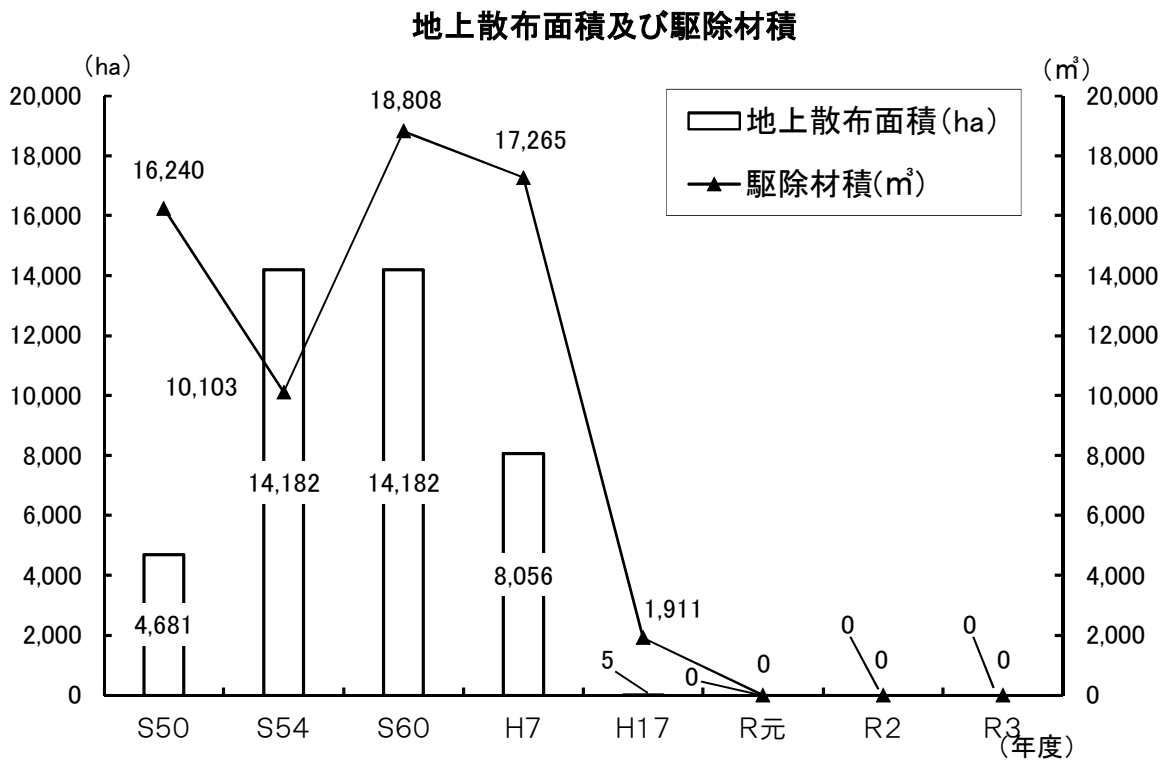


5. 森林被害

(1) 松くい虫被害 (関連資料P84)



(2) 松くい虫防除事業の推移 (関連資料P81)



6. 林業普及

(1) 林業士及び林業作業士の認定状況（関連資料P89）（人）

区分	指導 林業士	青年 林業士	フォレスト マネージャー	フォレスト リーダー	フォレスト ワーカー	計
認定者数	70	4	7	50	131	262

作業士の認定者数は事業体支援班資料による。

(2) 主要林業機械の保有状況（関連資料P86）

(台)

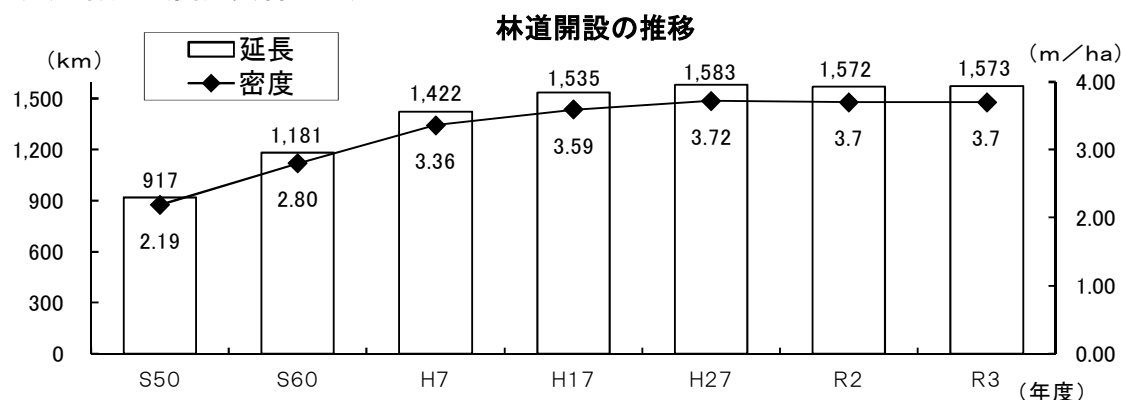
機械種別	年度	S50	S60	H7	H17	H27	H30	R元	R2	R3
チェーンソー		5,431	12,324	12,029	10,534	5,905	4,432	4,108	3,874	2,577
刈払機		5,448	8,732	11,783	13,074	6,489	5,397	3,082	2,898	2,038
プロセッサ		-	-	2	10	11	11	11	11	11
ハーベスタ		-	-	1	1	15	23	26	29	30
フォワーダ		-	-	-	7	23	42	40	45	26
スイングヤダ		-	-	-	6	14	17	18	20	19
集材機		649	520	437	282	177	123	106	110	-
運材機		181	359	479	292	227	164	147	155	-

7. 林道等

令和3年度は、1路線(延長0.1km)の開設を実施し、「林業専用道(規格相当)の林道への編入」等により総延長は1,573kmとなった。

また、作業道(路)については、約83kmが開設された。

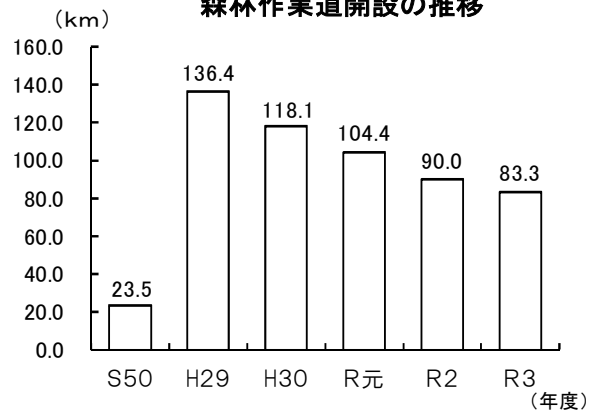
(1) 林道（関連資料P87）



(2) 森林作業道（関連資料P50）

主要事業別森林作業道開設の推移

(単位:m)

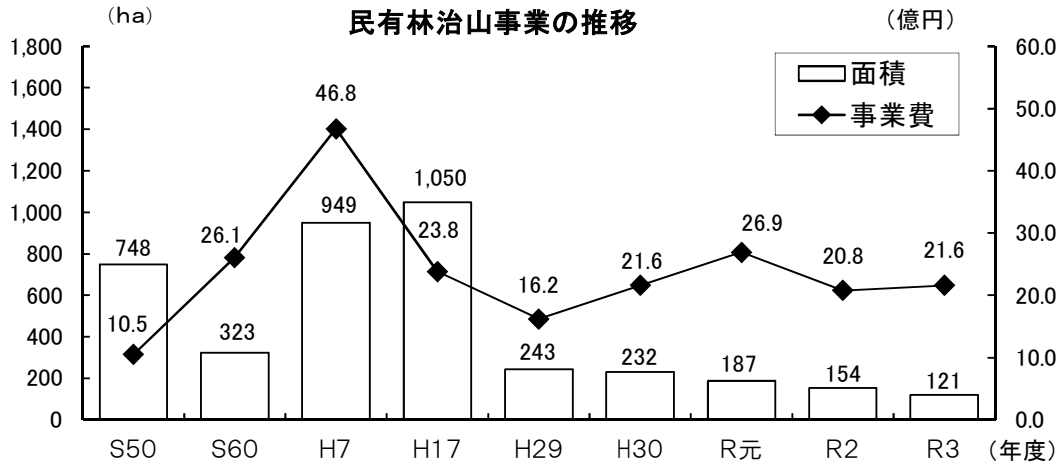


	造間	林伐	林業構造 改善	特用林産	合計
S50	20,777	1,373		1,308	23,458
H29	136,374				136,374
H30	118,096				118,096
R元	104,438				104,438
R2	89,963				89,963
R3	83,319				83,319

8. 治山

(1) 治山事業の推移 (関連資料P97)

治山事業は、森林整備保全事業計画(令和元年度～令和5年度)及びやまぐち農林水産業成長産業化行動計画(平成30年度～令和4年度)に基づき計画的な事業の推進に努めており、平成30年度に発生した災害に対する復旧事業と併せ123箇所(面積121ha、事業費21.6億円)を実施した。



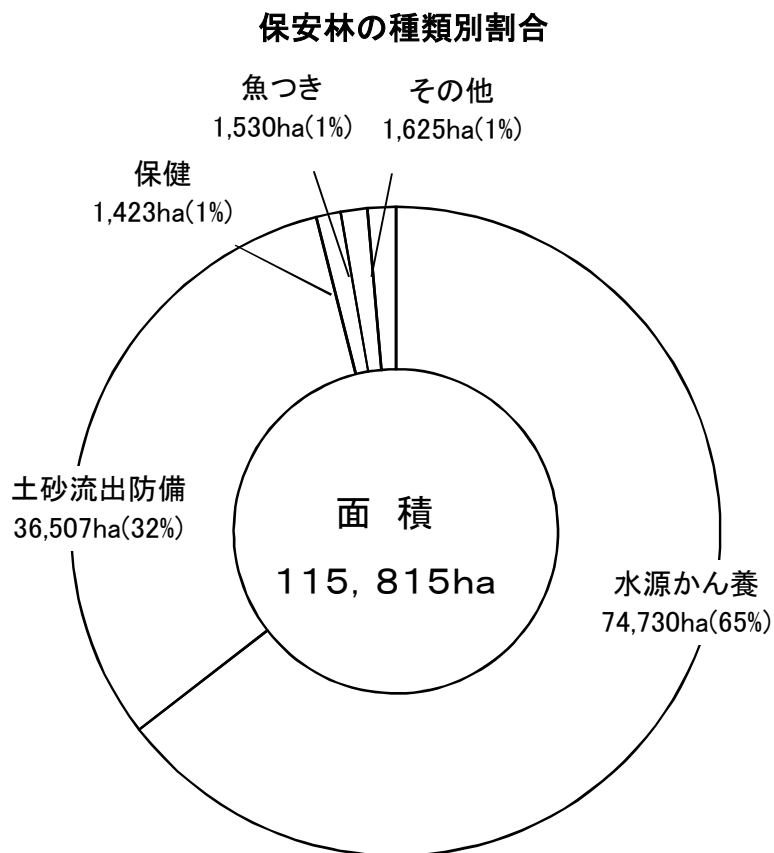
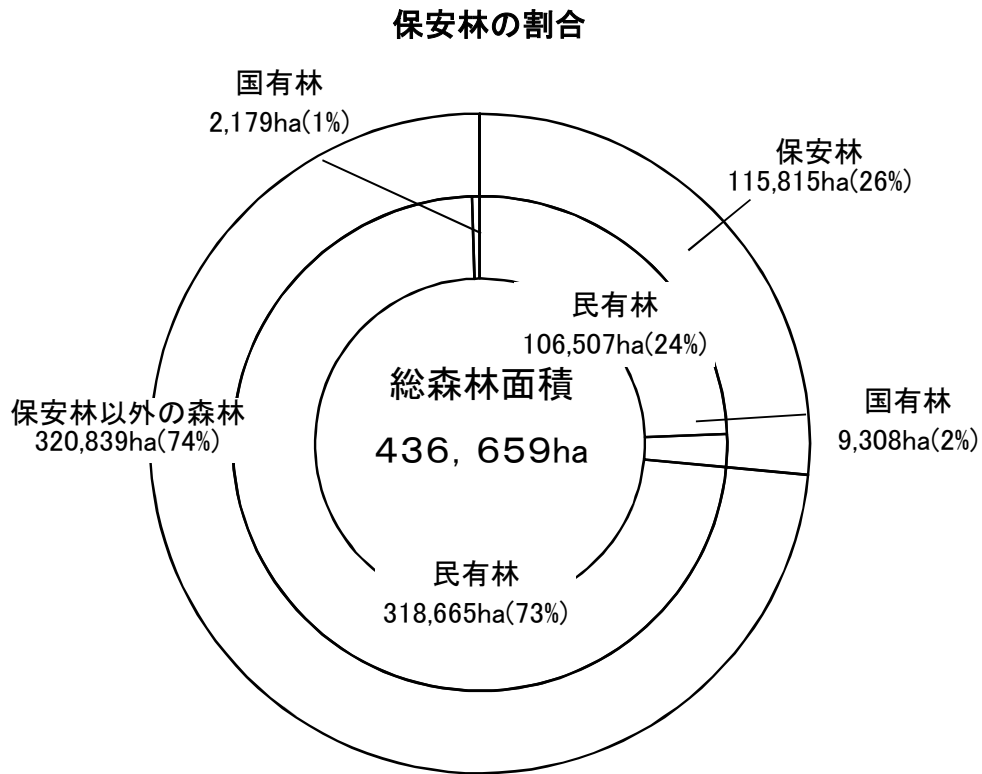
(2) 生活環境保全林 (関連資料 治山林道班資料)

生活環境保全林の概要

地区名	市 町	施行年度	区域面積	地区の愛称
			(ha)	
霜降山	宇 部 市	S47～49	200.00	霜降山市民の森
田床山	萩 市	S50～52	100.00	田床山市民の森
千坊山	光 市	S51～53	120.00	市民の森
太華山	周 南 市	S53～55	40.00	
長野山	周 南 市	S54～56	30.00	長野山緑地公園
天神山	防 府 市	S55～57	16.56	天神山森林公園
国見台	下 関 市	S56～58	62.00	国見台森林公園
菩提寺山	山陽小野田市	S57～59	30.00	菩提寺山市民の森
兄弟山	山 口 市	S58～60	13.00	おとどいやま森林公園
青海島	長 門 市	S59～61	30.00	青海島森林公園
嵩山	周防大島町	S60～62	42.00	長寿の森・嵩山森林公園
琴石山	柳 井 市	S61～63	18.60	琴石山グリーンパーク
笠戸高山	下 松 市	S62～H元	24.00	
烏帽子岳	周 南 市	S63～H2	34.80	烏帽子岳ウッドパーク
永安	岩 国 市	H元～2	8.50	周東町いこいの森
深坂	下 関 市	H元～3	46.10	サンサンフォレスト深坂
八丁峠	萩 市	H元～3	15.00	旭水の森
犬鳴	山 口 市	H2～3	18.50	犬鳴公園
高照寺山	岩 国 市	H2～4	62.00	高照寺山グリーンパーク
大浦岳	下 関 市	H3～4	41.83	大浦岳森林公園
十種ヶ峰	山 口 市	H4～5	29.80	
桜山	美 祢 市	H4～6	28.02	桜山森林公園
塔ヶ森	岩 国 市	H5～7	13.10	塔ヶ森展望公園
青海島	長 門 市	H6～7	10.00	
宇生	萩 市	H7～9	56.70	やすらぎの森宇生
右田ヶ岳	防 府 市	H5～11	492.10	
華山	下 関 市	H8～11	36.80	
高瀬湖	周 南 市	H10～13	24.37	
水尻	長 門 市	H12～14	30.20	いこいの森三隅

9. 保安林（関連資料P105）

地域森林計画に基づき、計画的な整備に努めている。令和3年度末の保安林面積は、総森林面積の26%である。



10. その他

(1) 地域森林計画樹立状況（関連資料：地域森林計画書）

（単位：ha）

森林計画区	事務所	計画期間	民有林面積		
			対象森林	対象外森林	計
岩徳	岩国・柳井・周南	令和4年～14年	149,786	480	150,266
萩	萩	平成30年～39年	64,682	3	64,685
豊田	下関・長門	平成31年～40年	72,828	383	73,210
山口	山口・美祢	令和2年～11年	136,812	199	137,011
計			424,107	1,064	425,172

(2) 保有規模別林家数（関連資料：農林業センサス）

（単位：戸、％）

区分	2005年 （平成17年）		2010年 （平成22年）		2015年 （平成27年）		2020年 （令和2年）		R2/H27	
	林家数		林家数		林家数		林家数		林家数の 増減率	
		構成比		構成比		構成比		構成比		
総数	28,119	100.0	28,366	100.0	26,457	100.0	22,743	100.0	86	
保有 階 層 別	1～5ha	21,268	75.6	21,333	93.8	19,744	86.8	16,904	74.3	86
	5～20ha	5,872	20.9	5,969	26.3	5,667	24.9	4,950	21.8	87
	20～50ha	792	2.8	833	3.0	808	3.0	686	3.0	85
	50ha以上	187	0.7	231	1.0	238	1.1	203	0.9	85

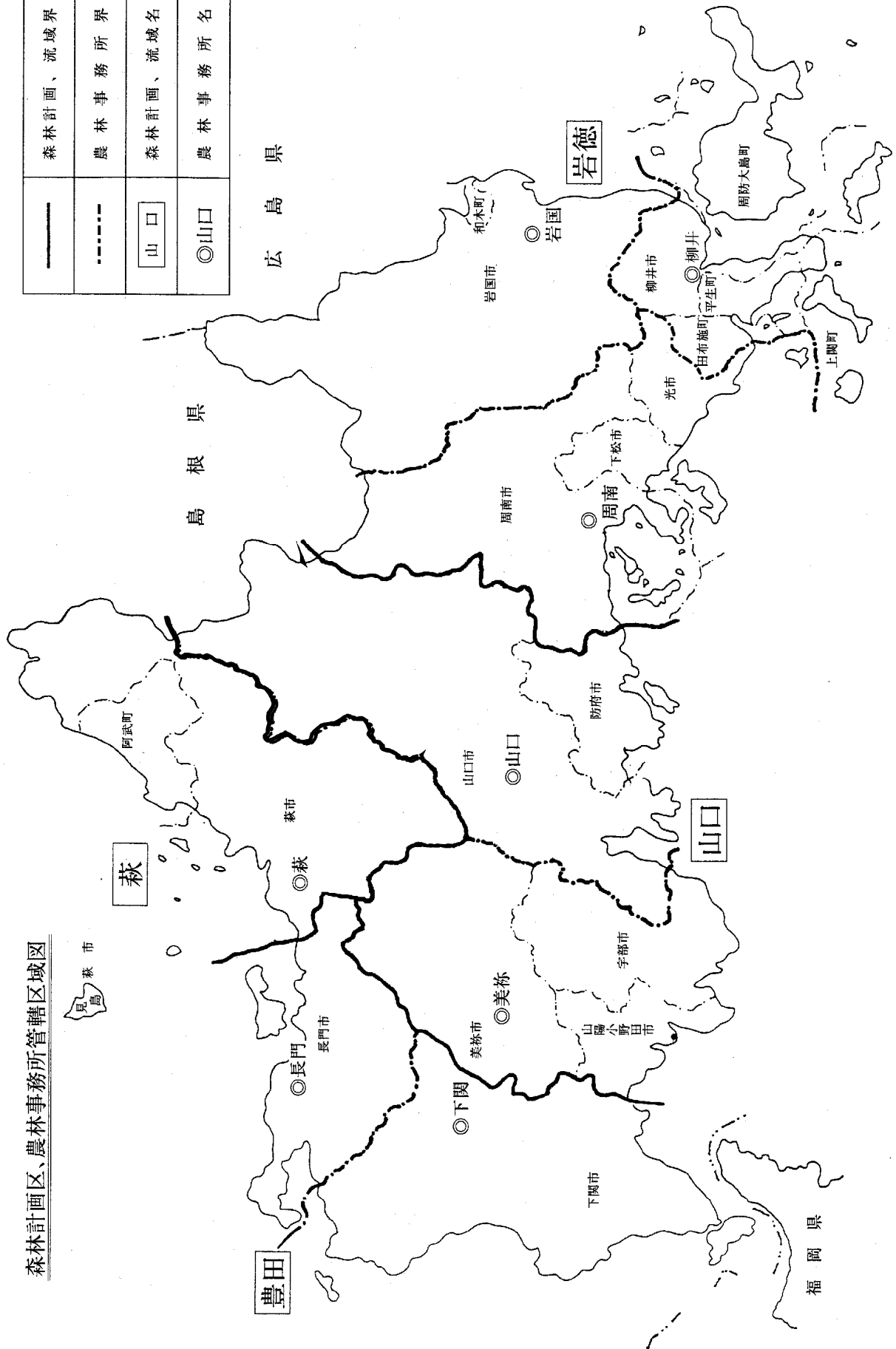
注：1「林家」とは保有山林面積が1ha以上の世帯をいう。

(3) 森林経営計画の認定状況（関連資料P33）

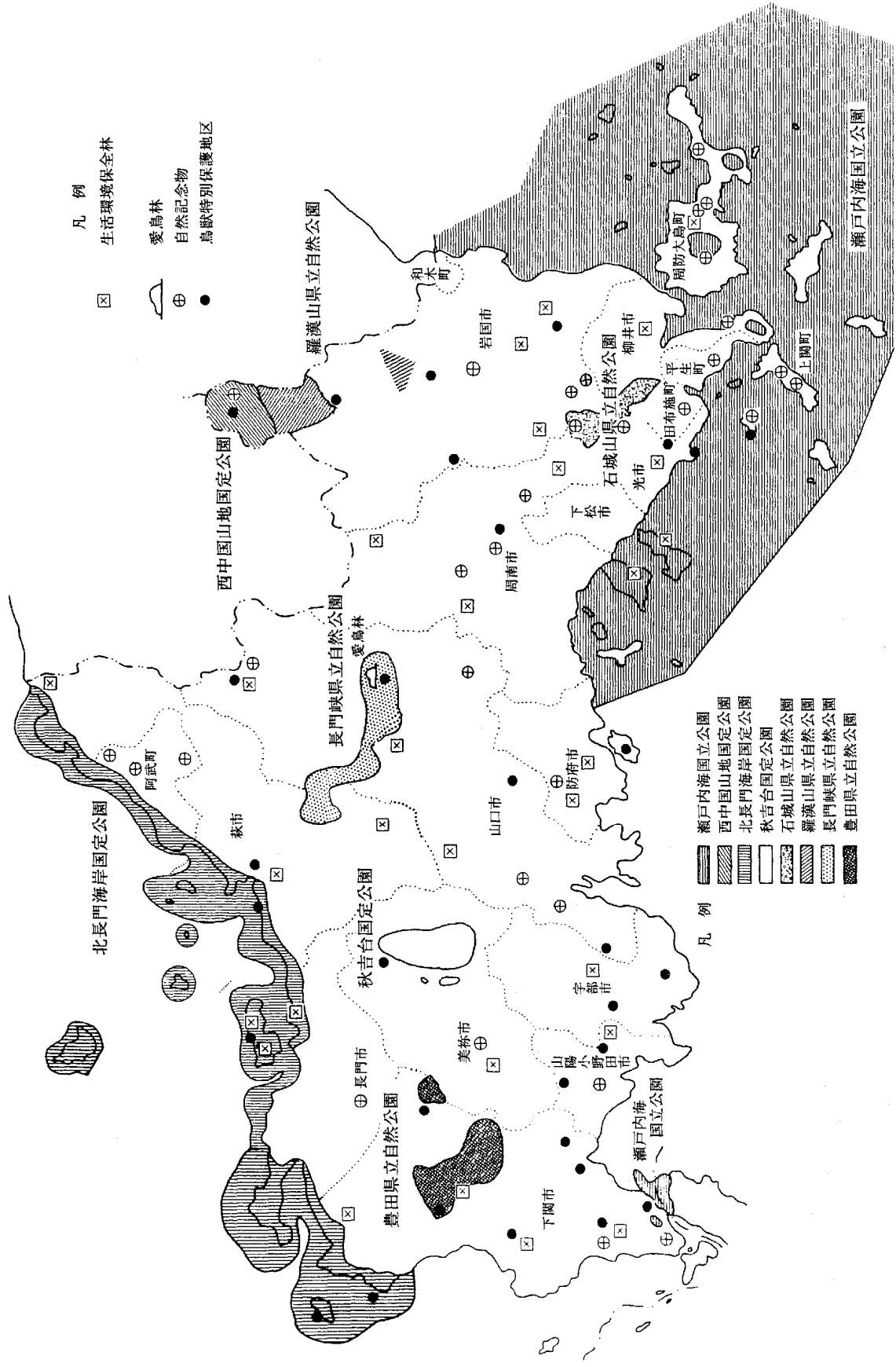
区分	件数		面積	
計	114	件	89,734	ha
林班計画	9	件	3,252	ha
区域計画	83	件	13,068	ha
属人計画	22	件	73,414	ha

森林計画区、農林事務所管轄区域図

——	森林計画、流域界
- - - -	農林事務所界
山口	森林計画、流域名
◎山口	農林事務所名



自然環境保全施設等整備状況図



統計表

I 森林の現況

1. 市町別土地利用状況及び林野率

(単位:面積ha、率%)

市町	総土地面積	林 野			そ の 他				林 野 率
		総 数	森 林	原採草野地	耕 地			そ の 他	
					総 数	田	畑		
総 数	611,255	438,043	436,659	1,385	44,524	37,123	7,401	128,690	72
岩国農林事務所	88,430	71,887	71,351	536	2,605	2,118	487	13,938	81
岩国市	87,372	71,273	70,739	533	2,592	2,110	482	13,507	82
和木町	1,058	614	612	2	13	8	5	431	58
柳井農林事務所	39,784	21,377	21,348	29	4,617	2,575	2,042	13,790	54
柳井市	14,005	8,111	8,095	16	1,678	1,370	308	4,216	58
周防大島町	13,809	7,049	7,046	3	1,657	267	1,390	5,103	51
上関町	3,469	2,218	2,217	1	84	9	75	1,167	64
田布施町	5,042	2,586	2,582	4	784	628	156	1,672	51
平生町	3,459	1,413	1,409	5	414	301	113	1,632	41
周南農林事務所	83,778	61,432	61,262	170	3,781	3,252	529	18,565	73
下松市	8,936	5,410	5,404	6	314	260	54	3,212	61
光市	9,213	4,903	4,892	12	838	692	146	3,472	53
周南市	65,629	51,119	50,967	152	2,629	2,300	329	11,881	78
山口農林事務所	121,260	87,177	86,976	201	10,807	9,870	937	23,276	72
山口市	102,323	77,426	77,240	186	8,807	8,040	767	16,090	76
防府市	18,937	9,751	9,736	15	2,000	1,830	170	7,186	51
美祿農林事務所	89,238	55,730	55,551	178	7,326	6,290	1,036	26,182	62
宇部市	28,665	14,957	14,909	48	2,353	2,000	353	11,355	52
美祿市	47,264	34,604	34,481	123	3,641	3,160	481	9,019	73
山陽小野田市	13,309	6,168	6,161	7	1,332	1,130	202	5,809	46
下関農林事務所	71,610	47,226	47,123	103	7,360	6,300	1,060	17,024	66
下関市	71,610	47,226	47,123	103	7,360	6,300	1,060	17,024	66
長門農林事務所	35,731	26,873	26,830	42	3,059	2,900	159	5,799	75
長門市	35,731	26,873	26,830	42	3,059	2,900	159	5,799	75
萩農林事務所	81,426	66,341	66,217	125	4,969	3,818	1,151	10,116	81
萩市	69,831	56,565	56,449	115	4,290	3,270	1,020	8,976	81
阿武町	11,595	9,777	9,767	9	679	548	131	1,139	84

(資料) 総土地面積:国土交通省国土地理院「全国都道府県市町村別面積調」

その他面積:中国四国農政局「中国農林水産統計年報」

林野面積:地域森林計画書(岩徳、萩、豊田、山口)(地域森林計画対象外森林を含む)

(参考) 各計画書作成状況

事務所	作成時点	計画区名
岩国	R4. 3. 31	岩 徳
柳井		
周南		
山口	R2. 3. 31	山 口
美祿		
下関	H31. 3. 31	豊 田
長門		
萩	H30. 3. 31	萩

2. 市町別経営形態別森林面積

市町	総数	国 有 林				民				
		総数	国有林野 法による 国有林	官 行 造 林	その他 諸官庁 有 林	総数	公 有 林			
							総数	県有林	市 町 有 林	財産区 有 林
総 数	436,659	11,487	8,009	3,288	186	425,172	56,544	663	55,004	877
岩 国 農 林 水 産 事 務 所	71,351	1,808	1,544	260	3	69,543	3,105	30	3,075	-
岩 国 市	70,739	1,808	1,544	260	3	68,932	3,082	30	3,052	-
和 木 町	612	-	-	-	-	612	23	-	23	-
柳 井 農 林 水 産 事 務 所	21,348	159	-	145	14	21,189	1,494	50	1,373	72
柳 井 市	8,095	-	-	-	0	8,095	359	2	285	72
周防大島町	7,046	153	-	145	8	6,893	578	15	563	-
上 関 町	2,217	-	-	-	0	2,217	108	0	108	-
田布施町	2,582	-	-	-	-	2,582	378	33	345	-
平 生 町	1,409	6	-	-	6	1,403	71	-	71	-
周 南 農 林 水 産 事 務 所	61,262	1,729	923	756	51	59,533	7,517	98	7,419	-
下 松 市	5,404	503	503	-	0	4,901	1,359	10	1,350	-
光 市	4,892	-	-	-	0	4,892	624	50	573	-
周 南 市	50,967	1,226	420	756	51	49,741	5,534	38	5,496	-
山 口 農 林 水 産 事 務 所	86,976	5,179	4,104	1,065	10	81,797	15,649	241	14,602	805
山 口 市	77,240	5,120	4,104	1,006	10	72,120	13,645	223	12,616	805
防 府 市	9,736	59	-	58	0	9,677	2,004	18	1,986	-
美 祢 農 林 水 産 事 務 所	55,551	338	-	338	1	55,214	5,642	106	5,536	-
宇 部 市	14,909	-	-	-	1	14,909	2,323	41	2,283	-
美 祢 市	34,481	338	-	338	-	34,144	2,909	54	2,856	-
山陽小野田市	6,161	0	-	-	0	6,161	409	11	398	-
下 関 農 林 事 務 所	47,123	594	236	288	70	46,529	5,802	58	5,744	-
下 関 市	47,123	594	236	288	70	46,529	5,802	58	5,744	-
長 門 農 林 水 産 事 務 所	26,830	149	-	144	-	26,681	4,739	41	4,698	-
長 門 市	26,830	149	-	144	5	26,681	4,739	41	4,698	-
萩 農 林 水 産 事 務 所	66,217	1,531	1,203	293	36	64,685	12,595	39	12,556	-
萩 市	56,449	426	98	293	36	56,023	10,904	39	10,865	-
阿 武 町	9,767	1,105	1,105	-	-	8,662	1,691	-	1,691	-

(資料) 国有林(その他は除く): 国有林の地域別森林計画書

国有林(その他): 森林企画課林業企画班資料

(参考)

民有林: 地域森林計画書(岩徳、萩、豊田、山口)(地域森林計画対象外森林を含む)

(単位:ha)

有 林								
私 有 林								
総数	森林整備 センター	公 社 造 林	社 寺 有 林	会 社 有 林	各種団 体有林	共 同 有 林	共有林	個人有林
368,628	12,032	14,139	3,363	12,653	2,990	16,833	18,310	288,308
66,439	1,631	1,725	379	4,100	253	912	1,418	56,021
65,850	1,631	1,725	378	4,070	245	912	1,403	55,486
588	-	-	1	30	8	-	15	535
19,695	6	218	299	211	49	616	496	17,801
7,736	6	141	89	168	18	228	123	6,963
6,315	-	40	86	21	18	127	238	5,784
2,108	-	-	39	4	12	206	114	1,734
2,203	-	12	46	17	0	49	13	2,066
1,332	0	25	39	1	1	6	7	1,254
52,016	2,244	1,744	530	2,103	261	268	1,070	43,796
3,541	-	101	44	99	10	32	41	3,215
4,268	2	42	91	37	6	95	49	3,947
44,207	2,243	1,601	395	1,966	245	142	980	36,635
66,148	4,832	2,536	864	1,520	934	5,800	3,713	45,950
58,475	4,832	2,405	700	1,446	658	5,543	3,247	39,644
7,673	-	131	164	73	276	256	466	6,306
49,572	627	1,574	304	2,025	254	2,324	2,245	40,218
12,586	22	108	90	377	72	725	609	10,582
31,235	567	1,311	148	1,214	145	1,484	1,512	24,853
5,751	38	155	66	433	37	115	124	4,784
40,727	1,414	1,824	552	1,269	472	1,700	2,050	31,446
40,727	1,414	1,824	552	1,269	472	1,700	2,050	31,446
21,942	191	1,444	128	738	150	3,103	2,367	13,822
21,942	191	1,444	128	738	150	3,103	2,367	13,822
52,090	1,087	3,075	308	687	618	2,110	4,951	39,253
45,119	1,063	2,337	266	589	570	1,702	4,388	34,202
6,971	24	738	41	97	48	408	563	5,051

民有林内訳

(単位:面積ha、割合%)

計画区名	民 有 林			割合 C/A*100
	総数(A) A=B+C	対象森林 (B)	対象外森林 (C)	
岩 徳	150,266	149,786	480	0.3
山 口	137,011	136,811	199	0.1
豊 田	73,210	72,828	383	0.5
萩	64,685	64,682	3	0.0
計	425,172	424,107	1,064	0.3

3. 市町別樹種別民有林面積及び蓄積

市町	総数		人工林									
			総数		スギ		ヒノキ		マツ類		広葉樹	
	面積	蓄積 [※]	面積	蓄積	面積	蓄積	面積	蓄積	面積	蓄積	面積	蓄積
総数	425,172	124,449,028	179,575	92,932,629	65,553	52,336,050	87,036	34,101,353	22,310	6,142,039	4,676	353,187
岩国農林水産事務所	69,543	25,001,047	33,475	18,903,184	12,448	10,558,739	17,339	7,353,432	3,223	956,286	466	34,727
岩国市	68,932	24,900,319	33,322	18,836,947	12,405	10,530,297	17,233	7,315,933	3,223	956,286	462	34,431
和木町	612	100,728	152	66,237	42	28,442	106	37,499	0	0	4	296
柳井農林水産事務所	21,189	2,863,191	5,890	1,943,051	1,403	818,336	4,090	1,088,740	159	24,651	238	11,324
柳井市	8,095	1,192,197	2,604	819,414	551	312,414	1,926	498,627	20	3,360	107	5,013
周防大島町	6,893	1,002,129	1,827	693,203	581	355,018	1,124	321,866	96	14,950	26	1,369
上関町	2,217	157,026	190	58,802	47	27,113	134	30,819	4	603	5	267
田布施町	2,582	316,825	805	226,952	129	72,687	585	148,560	20	2,664	70	3,041
平生町	1,403	195,014	465	144,680	95	51,104	321	88,868	19	3,074	30	1,634
周南農林水産事務所	59,533	19,558,563	27,262	15,634,717	11,220	9,246,290	12,797	5,530,133	2,624	821,639	621	36,655
下松市	4,901	1,357,992	1,703	1,003,074	798	657,619	641	277,760	211	63,551	53	4,144
光市	4,892	597,700	1,666	414,026	320	165,125	956	227,405	47	6,450	342	15,046
周南市	49,741	17,602,871	23,894	14,217,617	10,103	8,423,546	11,199	5,024,968	2,365	751,638	226	17,465
山口農林水産事務所	81,797	22,013,349	35,370	16,016,091	10,018	7,865,188	15,907	6,001,463	7,786	2,031,305	1,659	118,135
山口市	72,120	20,639,624	32,651	15,223,077	9,435	7,450,577	15,016	5,772,737	7,159	1,914,511	1,040	85,252
防府市	9,677	1,373,725	2,719	793,014	582	414,611	890	228,726	628	116,794	619	32,883
美祿農林水産事務所	55,214	17,057,934	21,532	12,564,470	9,084	7,644,979	10,085	4,380,389	1,895	498,679	468	40,423
宇部市	14,909	2,669,816	3,064	1,453,010	1,099	876,114	1,018	391,765	828	175,680	120	9,451
美祿市	34,144	13,262,109	17,025	10,459,250	7,586	6,471,581	8,217	3,670,370	907	289,472	316	27,827
山陽小野田市	6,161	1,126,009	1,442	652,210	399	297,284	851	318,254	160	33,527	32	3,145
下関農林事務所	46,529	11,248,644	17,013	7,928,619	5,807	4,235,946	9,226	3,253,307	1,623	406,275	357	33,091
下関市	46,529	11,248,644	17,013	7,928,619	5,807	4,235,946	9,226	3,253,307	1,623	406,275	357	33,091
長門農林水産事務所	26,681	7,703,114	12,663	5,985,193	4,567	3,431,128	5,668	1,996,777	2,120	526,177	308	31,111
長門市	26,681	7,703,114	12,663	5,985,193	4,567	3,431,128	5,668	1,996,777	2,120	526,177	308	31,111
萩農林水産事務所	64,685	19,003,186	26,370	13,957,304	11,006	8,535,444	11,926	4,497,112	2,879	877,027	559	47,721
萩市	56,023	16,603,827	22,747	12,203,463	9,581	7,466,037	10,457	3,993,027	2,305	706,587	404	37,812
阿武町	8,662	2,399,359	3,623	1,753,841	1,426	1,069,407	1,468	504,085	574	170,440	155	9,909

(資料) 地域森林計画書(岩徳、萩、豊田、山口)(地域森林計画対象外森林を含む)
対象外森林の割合については、P23に記載。

(※) 総数の蓄積は、人工林と天然林の蓄積の合計である。

(単位:面積ha、蓄積m³、タケ束、率%)

天 然 林								タケ		無立木地		人 工 林 率
総数		マツ類		クヌギ・ナラ類		その他の広葉樹				伐 採 跡 地	未 立 木 地 等	
面積	蓄積	面積	蓄積	面積	蓄積	面積	蓄積	面積	蓄積			
228,714	31,516,399	27,114	7,069,397	1,657	236,628	199,944	24,210,374	11,939	13,963,000	302	4,642	42
34,465	6,097,863	8,005	2,296,809	180	27,996	26,279	3,773,058	798	1,112,013	4	803	48
34,055	6,063,372	8,005	2,296,809	179	27,899	25,871	3,738,664	773	1,076,359	4	778	48
410	34,491	0	0	1	97	409	34,394	24	35,654	0	25	25
14,119	920,140	1,015	151,271	112	6,540	12,993	762,329	831	990,232	1	348	28
5,061	372,783	386	64,910	29	1,850	4,645	306,023	304	401,475	0	126	32
4,819	308,926	550	74,192	72	4,117	4,197	230,617	160	170,278	0	87	27
1,894	98,224	16	2,079	10	550	1,868	95,595	70	77,319	0	64	9
1,510	89,873	30	5,368	0	18	1,480	84,487	208	241,376	1	58	31
835	50,334	33	4,722	0	5	802	45,607	90	99,784	0	14	33
29,414	3,923,846	4,338	1,122,137	187	23,766	24,889	2,777,943	2,122	2,496,051	28	707	46
2,856	354,918	276	74,362	12	1,174	2,568	279,382	255	301,370	2	85	35
2,727	183,674	98	15,133	1	33	2,628	168,508	403	504,703	6	90	34
23,831	3,385,254	3,964	1,032,642	175	22,559	19,693	2,330,053	1,463	1,689,978	20	532	48
44,645	5,997,258	8,618	2,054,359	196	28,555	35,831	3,914,344	959	1,224,682	23	800	43
38,076	5,416,547	7,712	1,873,344	195	28,484	30,169	3,514,719	707	896,384	23	663	45
6,569	580,711	906	181,015	1	71	5,662	399,625	252	328,298	0	137	28
31,404	4,493,464	1,658	531,343	190	31,259	29,556	3,930,862	1,601	2,173,482	60	616	39
11,131	1,216,806	224	67,571	12	1,351	10,896	1,147,884	459	612,370	15	239	21
15,876	2,802,859	1,220	420,794	158	27,235	14,497	2,354,830	911	1,224,832	42	290	50
4,398	473,799	215	42,978	20	2,673	4,163	428,148	230	336,280	3	88	23
26,589	3,320,025	554	139,096	24	2,928	26,012	3,178,001	2,316	2,434,185	93	518	37
26,589	3,320,025	554	139,096	24	2,928	26,012	3,178,001	2,316	2,434,185	93	518	37
12,737	1,717,921	396	99,053	71	9,561	12,270	1,609,307	1,041	1,044,893	22	218	47
12,737	1,717,921	396	99,053	71	9,561	12,270	1,609,307	1,041	1,044,893	22	218	47
35,342	5,045,882	2,530	675,329	698	106,023	32,114	4,264,530	2,271	2,487,462	71	631	41
30,681	4,400,364	2,122	558,347	600	91,802	27,958	3,750,215	2,002	2,166,475	53	540	41
4,661	645,518	408	116,982	97	14,221	4,156	514,315	270	320,987	18	91	42

4. 森林資源構成表

(1) 総計

区分	針葉樹								
	スギ		ヒノキ		マツ類・その他針葉樹		小計		
	面積	材積	面積	材積	面積	材積	面積	材積	
育 成 単 層 林	1	145	-	290	-	10	0	445	-
	2	130	12,316	579	16,665	20	553	729	29,534
	3	186	34,217	1,240	93,145	46	2,799	1,473	130,161
	4	267	71,094	2,169	297,284	45	4,813	2,482	373,191
	5	547	189,313	3,971	807,535	18	2,286	4,536	999,134
	6	959	411,672	5,636	1,435,677	9	1,668	6,604	1,849,017
	7	1,598	821,281	7,980	2,468,606	21	3,413	9,599	3,293,300
	8	2,080	1,220,231	11,342	3,981,596	34	6,687	13,456	5,208,514
	9	2,334	1,496,944	13,976	5,581,456	443	102,523	16,754	7,180,923
	10	4,236	3,004,288	12,675	5,662,766	2,262	563,851	19,172	9,230,905
	11	8,983	6,964,171	9,726	4,750,059	5,845	1,637,183	24,553	13,351,413
	12	13,718	11,242,811	6,747	3,425,328	7,513	2,145,371	27,978	16,813,510
	13	15,745	13,500,717	5,280	2,753,704	3,270	986,004	24,296	17,240,425
	14	8,458	7,570,142	2,187	1,165,718	797	237,944	11,441	8,973,804
	15~	5,573	5,358,612	2,513	1,411,812	547	143,796	8,633	6,914,220
計	64,958	51,897,809	86,312	33,851,351	20,880	5,838,891	172,150	91,588,051	

区分	針葉樹								
	スギ		ヒノキ		マツ類・その他針葉樹		小計		
	面積	材積	面積	材積	面積	材積	面積	材積	
育 成 複 層 林	1	10	-	34	-	3	0	47	-
	2	1	60	21	717	2	54	24	831
	3	10	1,742	21	1,893	3	212	33	3,847
	4	4	1,257	43	5,649	3	362	51	7,268
	5	15	5,136	76	16,451	2	457	93	22,044
	6	31	13,256	107	27,337	0	64	138	40,657
	7	11	5,704	31	10,082	7	886	49	16,672
	8	5	2,776	22	6,868	4	628	31	10,272
	9	7	4,370	34	11,835	18	3,567	59	19,772
	10	26	17,849	47	19,963	168	33,122	241	70,934
	11	54	39,627	62	27,495	373	81,783	489	148,905
	12	147	116,445	52	25,491	587	135,182	787	277,118
	13	149	116,979	41	21,054	280	62,740	470	200,773
	14	42	34,883	22	11,404	140	32,094	204	78,381
	15~	84	78,157	112	63,763	185	47,619	381	189,539
計	594	438,241	725	250,002	1,775	398,770	3,094	1,087,013	

区分	針葉樹								
	スギ		ヒノキ		マツ類・その他針葉樹		小計		
	面積	材積	面積	材積	面積	材積	面積	材積	
天 然 生 林	1	-	-	-	-	0	-	-	-
	2	-	-	-	-	0	0	-	-
	3	-	-	-	-	0	32	0	32
	4	-	-	-	-	0	47	0	47
	5	-	-	-	-	0	55	0	55
	6	-	-	-	-	2	394	2	394
	7	-	-	-	-	13	3,081	13	3,081
	8	-	-	-	-	25	6,157	25	6,157
	9	-	-	-	-	52	11,398	52	11,398
	10	-	-	-	-	281	68,776	281	68,776
	11	-	-	-	-	1,052	260,214	1,052	260,214
	12	-	-	-	-	2,465	635,364	2,465	635,364
	13	-	-	-	-	5,385	1,417,636	5,385	1,417,636
	14	-	-	-	-	5,925	1,522,470	5,925	1,522,470
	15~	-	-	-	-	11,568	3,048,151	11,568	3,048,151
計	-	-	-	-	26,769	6,973,775	26,769	6,973,775	

区分	針葉樹								
	スギ		ヒノキ		マツ類・その他針葉樹		小計		
	面積	材積	面積	材積	面積	材積	面積	材積	
合 計	1	155	-	324	-	13	-	491	-
	2	131	12,376	600	17,382	22	607	753	30,365
	3	196	35,959	1,261	95,038	49	3,043	1,506	134,040
	4	272	72,351	2,212	302,933	49	5,222	2,533	380,506
	5	561	194,449	4,047	823,986	21	2,798	4,630	1,021,233
	6	990	424,928	5,743	1,463,014	12	2,126	6,745	1,890,068
	7	1,609	826,985	8,011	2,478,688	41	7,380	9,661	3,313,053
	8	2,086	1,223,007	11,364	3,988,464	63	13,472	13,512	5,224,943
	9	2,342	1,501,314	14,010	5,593,291	513	117,488	16,864	7,212,093
	10	4,262	3,022,137	12,721	5,682,729	2,711	665,749	19,694	9,370,615
	11	9,036	7,003,798	9,787	4,777,554	7,270	1,979,180	26,094	13,760,532
	12	13,865	11,359,256	6,799	3,450,819	10,565	2,915,917	31,229	17,725,992
	13	15,894	13,617,696	5,321	2,774,758	8,935	2,466,380	30,150	18,858,834
	14	8,500	7,605,025	2,209	1,177,122	6,861	1,792,508	17,570	10,574,655
	15~	5,656	5,436,769	2,625	1,475,575	12,301	3,239,566	20,582	10,151,910
計	65,553	52,336,050	87,036	34,101,353	49,424	13,211,436	202,013	99,648,839	
伐跡									

(単位:面積ha、材積m³)

広葉樹						合計	
クヌギ・ナラ類		その他		小計		面積	材積
面積	材積	面積	材積	面積	材積		
156	-	63	-	219	-	664	-
209	5,170	141	3,407	350	8,577	1,078	38,111
284	14,263	199	9,095	483	23,358	1,956	153,519
152	10,045	256	14,666	408	24,711	2,889	397,902
216	19,723	320	24,958	536	44,681	5,072	1,043,815
245	24,956	247	21,205	492	46,161	7,096	1,895,178
358	42,009	267	22,126	625	64,135	10,223	3,357,435
145	19,034	225	23,086	370	42,120	13,826	5,250,634
33	4,217	373	41,133	406	45,350	17,160	7,226,273
32	4,610	1,340	152,069	1,373	156,679	20,545	9,387,584
16	2,614	2,873	357,967	2,889	360,581	27,442	13,711,994
15	2,272	3,668	465,393	3,683	467,665	31,661	17,281,175
6	892	1,811	212,788	1,817	213,680	26,113	17,454,105
11	1,461	671	70,944	682	72,405	12,123	9,046,209
16	2,184	463	58,270	479	60,454	9,112	6,974,674
1,895	153,450	12,915	1,477,107	14,810	1,630,557	186,960	93,218,608
広葉樹						合計	
クヌギ・ナラ類		その他		小計		面積	材積
面積	材積	面積	材積	面積	材積		
7	0	10	0	17	-	63	-
19	571	12	349	31	920	55	1,751
26	1,351	15	735	40	2,086	73	5,933
22	1,308	45	2,930	67	4,238	118	11,506
24	2,248	66	5,548	90	7,796	183	29,840
14	1,562	24	2,341	38	3,903	177	44,560
10	1,084	71	4,711	81	5,795	130	22,467
1	83	503	44,560	504	44,643	535	54,915
3	381	376	33,791	379	34,172	437	53,944
7	1,239	452	46,637	459	47,876	700	118,810
1	91	400	45,391	401	45,482	889	194,387
1	129	471	56,847	472	56,976	1,258	334,094
3	447	320	36,040	323	36,487	792	237,260
1	109	229	25,648	229	25,757	434	104,138
1	102	344	52,082	345	52,184	725	241,723
138	10,705	3,338	357,610	3,476	368,315	6,570	1,455,528
広葉樹						合計	
クヌギ・ナラ類		その他		小計		面積	材積
面積	材積	面積	材積	面積	材積		
0	-	141	-	141	-	141	-
1	13	221	5,531	222	5,544	222	5,544
0	0	636	34,664	636	34,664	636	34,696
0	20	379	26,491	379	26,511	380	26,558
0	0	701	65,690	701	65,690	701	65,745
5	505	1,667	185,591	1,672	186,096	1,674	186,490
20	2,026	3,451	401,953	3,471	403,979	3,485	407,060
11	1,471	3,257	353,499	3,267	354,970	3,292	361,127
26	4,101	5,165	522,124	5,191	526,225	5,243	537,623
38	5,013	8,102	837,818	8,140	842,831	8,421	911,607
87	11,606	15,528	1,650,710	15,614	1,662,316	16,667	1,922,530
205	29,825	22,405	2,699,189	22,610	2,729,014	25,074	3,364,378
420	62,184	33,729	4,278,470	34,149	4,340,654	39,534	5,758,290
345	48,672	37,955	4,805,803	38,300	4,854,475	44,225	6,376,945
469	67,343	53,028	6,701,003	53,497	6,768,348	65,065	9,816,499
1,626	232,779	186,365	22,568,538	187,991	22,801,317	214,759	29,775,092
広葉樹						合計	
クヌギ・ナラ類		その他		小計		面積	材積
面積	材積	面積	材積	面積	材積		
163	-	214	-	377	-	868	-
228	5,754	374	9,287	602	15,041	1,355	45,406
310	15,614	849	44,494	1,159	60,108	2,665	194,148
174	11,373	680	44,087	854	55,460	3,387	435,966
240	21,971	1,087	96,196	1,327	118,167	5,956	1,139,400
264	27,023	1,938	209,137	2,202	236,160	8,947	2,126,228
388	45,119	3,789	428,790	4,177	473,909	13,838	3,786,962
157	20,588	3,985	421,145	4,141	441,733	17,653	5,666,676
62	8,699	5,914	597,048	5,976	605,747	22,841	7,817,840
78	10,862	9,894	1,036,524	9,971	1,047,386	29,665	10,418,001
104	14,311	18,800	2,054,068	18,904	2,068,379	44,998	15,828,911
220	32,226	26,544	3,221,429	26,764	3,253,655	57,994	20,979,647
428	63,523	35,860	4,527,298	36,289	4,590,821	66,439	23,449,655
356	50,242	38,855	4,902,395	39,211	4,952,637	56,781	15,527,292
486	69,629	53,835	6,811,357	54,321	6,880,986	74,902	17,032,896
3,659	396,934	202,618	24,403,255	206,276	24,800,189	408,289	124,449,028
						289	

(2) 人工林

区分		針 葉 樹							
		スギ		ヒノキ		マツ類・その他針葉樹		小計	
		面積	材積	面積	材積	面積	材積	面積	材積
育 成 単 層 林	1	145	-	290	-	10	-	445	-
	2	130	12,316	579	16,665	20	553	729	29,534
	3	186	34,217	1,240	93,145	46	2,779	1,472	130,141
	4	267	71,094	2,169	297,284	45	4,813	2,482	373,191
	5	547	189,313	3,971	807,535	18	2,286	4,536	999,134
	6	959	411,672	5,636	1,435,677	9	1,668	6,604	1,849,017
	7	1,598	821,281	7,980	2,468,606	19	3,237	9,598	3,293,124
	8	2,080	1,220,231	11,342	3,981,596	34	6,678	13,456	5,208,505
	9	2,334	1,496,944	13,976	5,581,456	443	102,473	16,753	7,180,873
	10	4,236	3,004,288	12,675	5,662,766	2,258	562,953	19,169	9,230,007
	11	8,983	6,964,171	9,726	4,750,059	5,837	1,635,843	24,546	13,350,073
	12	13,718	11,242,811	6,747	3,425,328	7,504	2,142,964	27,969	16,811,103
	13	15,745	13,500,717	5,280	2,753,704	3,260	983,078	24,285	17,237,499
	14	8,458	7,570,142	2,187	1,165,718	784	234,586	11,429	8,970,446
	15~	5,573	5,358,612	2,513	1,411,812	531	140,455	8,617	6,910,879
林 計	64,958	51,897,809	86,312	33,851,351	20,819	5,824,366	172,089	91,573,526	
区分		針 葉 樹							
		スギ		ヒノキ		マツ類・その他針葉樹		小計	
		面積	材積	面積	材積	面積	材積	面積	材積
育 成 複 層 林	1	10	-	34	-	3	-	47	-
	2	1	60	21	717	1	30	23	807
	3	10	1,742	21	1,893	3	212	33	3,847
	4	4	1,257	43	5,649	3	362	51	7,268
	5	15	5,136	76	16,451	2	446	93	22,033
	6	31	13,256	107	27,337	0	64	138	40,657
	7	11	5,704	31	10,082	0	0	42	15,786
	8	5	2,776	22	6,868	0	53	27	9,697
	9	7	4,370	34	11,835	13	2,292	53	18,497
	10	26	17,849	47	19,963	154	29,832	226	67,644
	11	54	39,627	62	27,495	337	71,694	452	138,816
	12	147	116,445	52	25,491	536	119,274	735	261,210
	13	149	116,979	41	21,054	239	50,736	429	188,769
	14	42	34,883	22	11,404	102	21,269	167	67,556
	15~	84	78,157	112	63,763	98	21,409	294	163,329
林 計	594	438,241	725	250,002	1,491	317,673	2,810	1,005,916	
区分		針 葉 樹							
		スギ		ヒノキ		マツ類・その他針葉樹		小計	
		面積	材積	面積	材積	面積	材積	面積	材積
人 工 林 合 計	1	155	-	324	-	13	-	491	-
	2	131	12,376	600	17,382	21	583	752	30,341
	3	196	35,959	1,261	95,038	48	2,991	1,505	133,988
	4	272	72,351	2,212	302,933	48	5,175	2,532	380,459
	5	561	194,449	4,047	823,986	21	2,732	4,629	1,021,167
	6	990	424,928	5,743	1,463,014	10	1,732	6,743	1,889,674
	7	1,609	826,985	8,011	2,478,688	19	3,237	9,640	3,308,910
	8	2,086	1,223,007	11,364	3,988,464	34	6,731	13,483	5,218,202
	9	2,342	1,501,314	14,010	5,593,291	456	104,765	16,807	7,199,370
	10	4,262	3,022,137	12,721	5,682,729	2,412	592,785	19,395	9,297,651
	11	9,036	7,003,798	9,787	4,777,554	6,174	1,707,537	24,998	13,488,889
	12	13,865	11,359,256	6,799	3,450,819	8,040	2,262,238	28,705	17,072,313
	13	15,894	13,617,696	5,321	2,774,758	3,499	1,033,814	24,714	17,426,268
	14	8,500	7,605,025	2,209	1,177,122	886	255,855	11,595	9,038,002
	15~	5,656	5,436,769	2,625	1,475,575	629	161,864	8,910	7,074,208
計	65,553	52,336,050	87,036	34,101,353	22,310	6,142,039	174,899	92,579,442	
伐跡									

(単位:面積ha、材積m³)

広葉樹						合計	
クヌギ・ナラ類		その他		小計		合計	
面積	材積	面積	材積	面積	材積	面積	材積
156	-	60	-	216	-	661	-
206	5,095	133	3,177	339	8,272	1,068	37,806
283	14,213	163	7,231	446	21,444	1,918	151,585
151	9,933	236	13,181	387	23,114	2,868	396,305
215	19,612	305	23,634	520	43,246	5,056	1,042,380
244	24,837	231	19,400	475	44,237	7,079	1,893,254
356	41,717	211	16,098	567	57,815	10,164	3,350,939
143	18,846	79	6,320	222	25,166	13,678	5,233,671
33	4,214	105	7,998	138	12,212	16,891	7,193,085
32	4,610	117	9,803	150	14,413	19,318	9,244,420
16	2,571	126	9,992	141	12,563	24,687	13,362,636
10	1,681	215	19,797	225	21,478	28,194	16,832,581
6	819	254	21,021	259	21,840	24,545	17,259,339
10	1,394	144	11,027	154	12,421	11,582	8,982,867
15	1,945	69	7,369	83	9,314	8,700	6,920,193
1,876	151,487	2,446	176,048	4,321	327,535	176,410	91,901,061
広葉樹						合計	
クヌギ・ナラ類		その他		小計		合計	
面積	材積	面積	材積	面積	材積	面積	材積
7	-	10	-	17	-	63	-
19	562	10	316	29	878	52	1,685
26	1,350	15	728	40	2,078	73	5,925
22	1,299	45	2,890	66	4,189	117	11,457
24	2,248	64	5,423	88	7,671	181	29,704
14	1,562	23	2,254	37	3,816	176	44,473
8	790	11	1,008	20	1,798	62	17,584
0	8	3	230	3	238	30	9,935
2	342	1	95	3	437	56	18,934
3	447	6	577	9	1,024	235	68,668
1	68	10	817	11	885	463	139,701
0	26	8	608	8	634	743	261,844
0	4	8	625	8	629	437	189,398
1	109	5	547	6	656	172	68,212
0	4	10	715	10	719	303	164,048
126	8,819	228	16,833	355	25,652	3,164	1,031,568
広葉樹						合計	
クヌギ・ナラ類		その他		小計		合計	
面積	材積	面積	材積	面積	材積	面積	材積
163	-	69	-	233	-	724	-
225	5,657	144	3,493	369	9,150	1,120	39,491
309	15,563	178	7,959	486	23,522	1,991	157,510
172	11,232	281	16,071	453	27,303	2,986	407,762
239	21,860	368	29,057	608	50,917	5,237	1,072,084
258	26,399	255	21,654	512	48,053	7,255	1,937,727
364	42,507	222	17,106	586	59,613	10,226	3,368,523
143	18,854	81	6,550	225	25,404	13,708	5,243,606
35	4,556	106	8,093	141	12,649	16,948	7,212,019
36	5,057	123	10,380	159	15,437	19,554	9,313,088
17	2,639	135	10,809	152	13,448	25,150	13,502,337
10	1,707	223	20,405	233	22,112	28,937	17,094,425
6	823	262	21,646	268	22,469	24,982	17,448,737
11	1,503	149	11,574	160	13,077	11,755	9,051,079
15	1,949	78	8,084	93	10,033	9,003	7,084,241
2,002	160,306	2,674	192,881	4,675.9	353,187	179,575	92,932,629
						71	

(3) 天然林

区分	針 葉 樹								
	スギ		ヒノキ		マツ類・その他針葉樹		小計		
	面積	材積	面積	材積	面積	材積	面積	材積	
育 成 単 層 林	1	-	-	-	-	-	-	-	-
	2	-	-	-	-	-	-	-	-
	3	-	-	-	-	0	20	0	20
	4	-	-	-	-	-	-	-	-
	5	-	-	-	-	-	-	-	-
	6	-	-	-	-	-	-	-	-
	7	-	-	-	-	1	176	1	176
	8	-	-	-	-	0	9	0	9
	9	-	-	-	-	0	50	0	50
	10	-	-	-	-	3	898	3	898
	11	-	-	-	-	7	1,340	7	1,340
	12	-	-	-	-	9	2,407	9	2,407
	13	-	-	-	-	10	2,926	10	2,926
	14	-	-	-	-	13	3,358	13	3,358
	15~	-	-	-	-	17	3,341	17	3,341
計	-	-	-	-	61	14,525	61	14,525	
育 成 複 層 林	1	-	-	-	-	-	-	-	-
	2	-	-	-	-	1	24	1	24
	3	-	-	-	-	-	-	-	-
	4	-	-	-	-	-	-	-	-
	5	-	-	-	-	0	11	0	11
	6	-	-	-	-	-	-	-	-
	7	-	-	-	-	7	886	7	886
	8	-	-	-	-	4	575	4	575
	9	-	-	-	-	5	1,275	5	1,275
	10	-	-	-	-	14	3,290	14	3,290
	11	-	-	-	-	36	10,089	36	10,089
	12	-	-	-	-	51	15,908	51	15,908
	13	-	-	-	-	41	12,004	41	12,004
	14	-	-	-	-	38	10,825	38	10,825
	15~	-	-	-	-	87	26,210	87	26,210
計	-	-	-	-	284	81,097	284	81,097	
天 然 生 林	1	-	-	-	-	-	-	-	-
	2	-	-	-	-	-	-	-	-
	3	-	-	-	-	0	32	0	32
	4	-	-	-	-	0	47	0	47
	5	-	-	-	-	0	55	0	55
	6	-	-	-	-	2	394	2	394
	7	-	-	-	-	13	3,081	13	3,081
	8	-	-	-	-	25	6,157	25	6,157
	9	-	-	-	-	52	11,398	52	11,398
	10	-	-	-	-	281	68,776	281	68,776
	11	-	-	-	-	1,052	260,214	1,052	260,214
	12	-	-	-	-	2,465	635,364	2,465	635,364
	13	-	-	-	-	5,385	1,417,636	5,385	1,417,636
	14	-	-	-	-	5,925	1,522,470	5,925	1,522,470
	15~	-	-	-	-	11,568	3,048,151	11,568	3,048,151
計	-	-	-	-	26,769	6,973,775	26,769	6,973,775	
天 然 林 合 計	1	-	-	-	-	-	-	-	-
	2	-	-	-	-	1	24	1	24
	3	-	-	-	-	0	52	0	52
	4	-	-	-	-	0	47	0	47
	5	-	-	-	-	1	66	1	66
	6	-	-	-	-	2	394	2	394
	7	-	-	-	-	21	4,143	21	4,143
	8	-	-	-	-	29	6,741	29	6,741
	9	-	-	-	-	57	12,723	57	12,723
	10	-	-	-	-	299	72,964	299	72,964
	11	-	-	-	-	1,096	271,643	1,096	271,643
	12	-	-	-	-	2,525	653,679	2,525	653,679
	13	-	-	-	-	5,436	1,432,566	5,436	1,432,566
	14	-	-	-	-	5,975	1,536,653	5,975	1,536,653
	15~	-	-	-	-	11,672	3,077,702	11,672	3,077,702
計	-	-	-	-	27,114	7,069,397	27,114	7,069,397	
伐跡									

(単位:面積ha、材積m3)

広葉樹								合計	
クスギ・ナラ類		その他		小計		面積		材積	
面積	材積	面積	材積	面積	材積	面積	材積	面積	材積
-	-	3	-	3	-	3	-	3	-
2	75	8	230	10	305	10	305	10	305
1	50	36	1,864	37	1,914	37	1,914	37	1,934
1	112	20	1,485	21	1,597	21	1,597	21	1,597
1	111	15	1,324	16	1,435	16	1,435	16	1,435
1	119	16	1,805	17	1,924	17	1,924	17	1,924
2	292	55	6,028	58	6,320	58	6,320	59	6,496
2	188	146	16,766	148	16,954	148	16,963	148	16,963
0	3	268	33,135	268	33,138	269	33,188	269	33,188
-	-	1,223	142,266	1,223	142,266	1,226	143,164	1,226	143,164
0	43	2,747	347,975	2,747	348,018	2,754	349,358	2,754	349,358
5	591	3,453	445,596	3,458	446,187	3,467	448,594	3,467	448,594
1	73	1,557	191,767	1,558	191,840	1,568	194,766	1,568	194,766
1	67	527	59,917	528	59,984	540	63,342	540	63,342
2	239	394	50,901	396	51,140	412	54,481	412	54,481
19	1,963	10,469	1,301,059	10,488	1,303,022	10,550	1,317,547	10,550	1,317,547
広葉樹								合計	
クスギ・ナラ類		その他		小計		面積		材積	
面積	材積	面積	材積	面積	材積	面積	材積	面積	材積
-	-	0	-	0	-	0	-	0	-
0	9	1	33	2	42	3	66	3	66
0	1	0	7	0	8	0	8	0	8
0	9	0	40	1	49	1	49	1	49
-	-	2	125	2	125	2	136	2	136
-	-	1	87	1	87	1	87	1	87
2	294	60	3,703	62	3,997	68	4,883	68	4,883
1	75	500	44,330	501	44,405	505	44,980	505	44,980
0	39	376	33,696	376	33,735	381	35,010	381	35,010
4	792	446	46,060	450	46,852	465	50,142	465	50,142
0	23	390	44,574	390	44,597	427	54,686	427	54,686
1	103	463	56,239	464	56,342	515	72,250	515	72,250
2	443	312	35,415	314	35,858	355	47,862	355	47,862
-	-	224	25,101	224	25,101	261	35,926	261	35,926
1	98	334	51,367	335	51,465	422	77,675	422	77,675
12	1,886	3,110	340,777	3,121	342,663	3,406	423,760	3,406	423,760
広葉樹								合計	
クスギ・ナラ類		その他		小計		面積		材積	
面積	材積	面積	材積	面積	材積	面積	材積	面積	材積
-	-	141	-	141	-	141	-	141	-
1	13	221	5,531	222	5,544	222	5,544	222	5,544
-	-	636	34,664	636	34,664	636	34,696	636	34,696
0	20	379	26,491	379	26,511	380	26,558	380	26,558
-	-	701	65,690	701	65,690	701	65,745	701	65,745
5	505	1,667	185,591	1,672	186,096	1,674	186,490	1,674	186,490
20	2,026	3,451	401,953	3,471	403,979	3,485	407,060	3,485	407,060
11	1,471	3,257	353,499	3,267	354,970	3,292	361,127	3,292	361,127
26	4,101	5,165	522,124	5,191	526,225	5,243	537,623	5,243	537,623
38	5,013	8,102	837,818	8,140	842,831	8,421	911,607	8,421	911,607
87	11,606	15,528	1,650,710	15,614	1,662,316	16,667	1,922,530	16,667	1,922,530
205	29,825	22,405	2,699,189	22,610	2,729,014	25,074	3,364,378	25,074	3,364,378
420	62,184	33,729	4,278,470	34,149	4,340,654	39,534	5,758,290	39,534	5,758,290
345	48,672	37,955	4,805,803	38,300	4,854,475	44,225	6,376,945	44,225	6,376,945
469	67,343	53,028	6,701,005	53,497	6,768,348	65,065	9,816,499	65,065	9,816,499
1,626	232,779	186,365	22,568,538	187,991	22,801,317	214,759	29,775,092	214,759	29,775,092
広葉樹								合計	
クスギ・ナラ類		その他		小計		面積		材積	
面積	材積	面積	材積	面積	材積	面積	材積	面積	材積
-	-	144	-	144	-	144	-	144	-
3	97	231	5,794	234	5,891	235	5,915	235	5,915
1	51	672	36,535	673	36,586	674	36,638	674	36,638
2	141	399	28,016	401	28,157	401	28,204	401	28,204
1	111	718	67,139	719	67,250	720	67,316	720	67,316
7	624	1,683	187,483	1,690	188,107	1,692	188,501	1,692	188,501
24	2,612	3,566	411,684	3,591	414,296	3,612	418,439	3,612	418,439
13	1,734	3,903	414,595	3,916	416,329	3,945	423,070	3,945	423,070
27	4,143	5,809	588,955	5,835	593,098	5,893	605,821	5,893	605,821
42	5,805	9,771	1,026,144	9,812	1,031,949	10,111	1,104,913	10,111	1,104,913
87	11,672	18,665	2,043,259	18,752	2,054,931	19,848	2,326,574	19,848	2,326,574
210	30,519	26,321	3,201,024	26,532	3,231,543	29,056	3,885,222	29,056	3,885,222
423	62,700	35,598	4,505,652	36,021	4,568,352	41,457	6,000,918	41,457	6,000,918
346	48,739	38,706	4,890,821	39,052	4,939,560	45,027	6,476,213	45,027	6,476,213
471	67,680	53,757	6,803,273	54,228	6,870,953	65,899	9,948,655	65,899	9,948,655
1,657	236,628	199,944	24,210,374	201,600	24,447,002	228,714	31,516,399	228,714	31,516,399
								218	

5. 市町別地域森林計画対象森林の異動状況

(単位:面積ha)

市町	森林から森林外への異動										森林以外から森林への異動					
	総 数	農 用 地	ゴ ル フ 場 等	レ ジ ャ ー 施 設 用 地	住 宅 ・ 別 荘 ・ 工 場 ・ 建 物	敷 地 及 び そ の 付 帯 地	採 石 ・ 採 土 場	ダ ム	道 路	山 栗 地	原 野 採 草 地	そ の 他	総 数	農 用 地	山 栗 地	原 野 採 草 地
総 数	465	6	-	-	66	38	1	161	-	-	194	26	3	-	5	17
岩国農林水産事務所	6	-	-	-	6	0	-	-	-	-	0	4	-	-	0	4
岩 国 市	10	-	-	-	6	-	-	3	-	-	-	4	-	-	0	4
和 木 町	-	-	-	-	-	-	-	-	-	-	-	0	-	-	-	0
柳井農林水産事務所	-	-	-	-	-	-	-	-	-	-	-	10	-	-	2	8
柳 井 市	-	-	-	-	40	-	-	-	-	-	-	5	-	-	1	3
周 防 大 島 町	-	0	-	-	2	-	-	8	-	-	-	2	-	-	-	2
上 関 町	-	-	-	-	2	-	-	1	-	-	-	0	-	-	-	0
田 布 施 町	-	-	-	-	-	-	-	-	-	-	-	2	-	-	-	2
平 生 町	-	-	-	-	-	-	-	-	-	-	-	2	-	-	1	1
周南農林水産事務所	5	0	-	-	3	1	0	0	-	-	0	7	-	-	1	6
下 松 市	0	-	-	-	-	-	-	0	-	-	-	1	-	-	-	1
光 市	1	-	-	-	1	-	-	-	-	-	-	5	-	-	1	4
周 南 市	4	0	-	-	2	1	-	0	-	-	-	0	-	-	0	-
山口農林水産事務所	171	2	-	-	35	27	0	94	-	-	13	1	1	-	-	-
山 口 市	133	2	-	-	30	19	0	75	-	-	7	1	1	-	-	-
防 府 市	39	-	-	-	5	9	-	19	-	-	7	-	-	-	-	-
美祢農林水産事務所	121	-	-	-	-	1	-	1	-	-	119	3	1	-	1	-
宇 部 市	46	-	-	-	-	1	-	1	-	-	44	0	-	-	0	-
美 祢 市	61	-	-	-	-	-	-	-	-	-	61	2	1	-	1	-
山 陽 小 野 田 市	14	-	-	-	-	-	-	-	-	-	14	-	-	-	-	-
下関農林事務所	29	0	-	-	11	0	1	17	-	-	1	0	0	-	0	-
下 関 市	29	0	-	-	11	-	1	17	-	-	1	0	0	-	0	-
長門農林水産事務所	11	0	-	-	3	-	0	8	-	-	0	1	1	-	0	-
長 門 市	11	-	-	-	3	-	-	8	-	-	-	1	1	-	0	-
萩農林水産事務所	122	3	-	-	8	8	-	42	-	-	61	1	1	-	0	-
萩 市	112	3	-	-	7	8	-	36	-	-	58	1	1	-	0	-
阿 武 町	10	0	-	-	1	-	-	6	-	-	3	-	-	-	-	-

(資料) 地域森林計画書(岩徳、萩、豊田、山口)

Ⅱ 森 林 計 画

1. 森林経営計画の認定状況

単位: ha

区 分	林班計画		区域計画		属人計画		計	
	件数	面積	件数	面積	件数	面積	件数	面積
計	9	3,252	83	13,068	22	73,414	114	89,734
市町長認定 県知事認定	9	3,252	83	13,068	16	69,742	108	86,062
大臣認定	-	-	-	-	6	3,672	6	3,672

(令和3年度末時点で有効な計画)

2 市町別樹種別標準伐期齢

市町	地 域	標準伐期齢						キリ
		スギ	ヒノキ	マツ	その他 針葉樹	クヌギ	その他 広葉樹	
岩国農林水産事務所 岩 国 市	内陸(旧岩国市師木野、小瀬、御庄、藤河、北河内、南河内、旧本郷村、旧錦町、旧美川町、旧美和町)	35	40	30	45	10	20	
	内海沿岸(旧岩国市岩国、通津、旧由宇町、旧玖珂町、旧周東町)	40	45	30	45	10	20	
	和 木 町	40	45	30	45	10	20	
柳井農林水産事務所 柳 井 市 周防大島町 上 関 町 田布施町 平生町		40	45	30	45	10	20	
		40	45	30	45	10	20	
		40	45	30	45	10	20	
		40	45	30	45	10	20	
		40	45	30	45	10	20	
		40	45	30	45	10	20	
周南農林水産事務所 下松市 光市 周南市		40	45	30	45	10	20	
		40	45	30	45	10	20	
	旧都濃町、旧向道村、旧和田村、旧鹿野町	35	40	30	45	10	20	
	上記を除く地域	40	45	30	45	10	20	
山口農林水産事務所 山口市	内陸(仁保、宮野、山口、吉敷、徳地、阿東)	35	40	30	45	10	20	
	内海沿岸(仁保、宮野、山口、吉敷、徳地、阿東を除く)	40	45	30	45	10	20	
	防府市	40	45	30	45	10	20	
美祢農林水産事務所 宇部市 美祢市 山陽小野田市	内海沿岸	40	45	30	45	10	20	
		35	40	30	45	10	20	
		40	45	30	45	10	20	
下 関 農 林 事 務 所 下 関 市	下関地区(内日を除く)	40	45	30	45	10	20	
	下関地区(内日)、菊川地区、豊田地区、豊浦地区	35	40	30	45	10	20	
	豊北地区	35	40	30	45	10	20	10
長門農林水産事務所 長門市		35	40	30	45	10	20	
萩農林水産事務所 萩市 阿武町		35	40	30	45	10	20	
		35	40	30	45	10	20	

(資料)市町村森林整備計画書

Ⅲ 森林整備地域活動支援交付金事業

1. 交付実績

(1) 交付実績の推移

(単位:ha、円)

年 度	協定数	積算基礎森林面積	交付金額
H29	6	810.79	6,610,704
H30	4	433.78	5,168,380
R1	4	590.69	6,218,884
R2	4	487.95	3,865,420
R3	2	409.91	2,792,140

(2) 市町別交付実績

(単位:ha、円)

市 町	協定数	積算基礎 森林面積	交付金額	市 町	協定数	積算基礎 森林面積	交付金額
総 数	2	409.91	2,792,140	美祢農林水産事務所			
岩国水産農林事務所	-	-	-	宇 部 市	-	-	-
岩 国 市	-	-	-	美 祢 市	-	-	-
和 木 町	-	-	-	山陽小野田市	-	-	-
柳井農林水産事務所	-	-	-	下関農林事務所	-	-	-
柳 井 市	-	-	-	下 関 市	-	-	-
周防大島町	-	-	-	長門農林水産事務所	-	-	-
上 関 町	-	-	-	長 門 市	-	-	-
田布施町	-	-	-	萩農林水産事務所	1	32.77	376,460
平 生 町	-	-	-	萩 市	-	-	-
周南農林水産事務所	-	-	-	阿 武 町	1	32.77	376,460
下 松 市	-	-	-				
光 市	-	-	-				
周 南 市	-	-	-				
山口農林水産事務所	1	377.14	2,415,680				
山 口 市	1	377.14	2,415,680				
防 府 市	-	-	-				

Ⅳ やまぐち森林づくり県民税関連事業

1. 事業概要

(1) 森林機能回復事業

荒廃した人工林の強度間伐により、森林の持つ多面的機能の回復を図る。

(2) 繁茂竹林整備事業

繁茂竹林の伐採と再生竹の除去等により、自然林への回復を誘導する。

(3) 地域が育む豊かな森林づくり推進事業

① 中山間地域対策

集落周辺の里山林を明るく見通しのよい森林へ誘導し、山地災害や鳥獣被害防止、美しい景観の保全等の取組を支援する。

② 地域課題対策

市町が独自に取り組む多様な森林整備を支援する。

(4) 地域森林づくり活動強化対策事業

① 森林環境ボランティアリーダー養成事業

各地で森林ボランティア活動や森林環境教育等に取り組んでいる団体のリーダーの確保及び育成を行う。

② 森林環境活動サポート事業

森林ボランティア団体等が自ら行う森林整備活動や体験交流活動等を支援する。

2. 事業実績

(1) 森林機能回復事業市町別実績

(単位:ha)

市町	箇所数	面積	市町	箇所数	面積
総 数	394	403.31	山口農林水産事務所	36	58.18
岩国農林水産事務所	56	98.82	山 口 市	33	54.11
岩 国 市	56	98.82	防 府 市	3	4.07
和 木 町	-	-	美祢農林水産事務所	100	61.90
柳井農林水産事務所	34	10.21	宇 部 市	7	3.31
柳 井 市	28	8.65	美 祢 市	86	54.76
周防大島町	2	0.23	山陽小野田市	7	3.83
上 関 町	3	0.51	下関農林事務所	27	33.60
田布施町	1	0.82	下 関 市	27	33.60
平 生 町	-	-	長門農林水産事務所	10	20.50
周南農林水産事務所	79	60.60	長 門 市	10	20.50
下 松 市	-	-	萩農林水産事務所	52	59.50
光 市	2	0.96	萩 市	46	55.13
周 南 市	77	59.64	阿 武 町	6	4.37

(2) 繁茂竹林整備事業市町別実績

① 竹の全伐

(単位:ha)

市町	箇所数	面積	市町	箇所数	面積
総 数	21	79.62	山口農林水産事務所	4	13.31
岩国農林水産事務所	1	3.40	山 口 市	3	7.13
岩 国 市	1	3.40	防 府 市	1	6.18
和 木 町	-	-	美祢農林水産事務所	2	11.68
柳井農林水産事務所	2	5.49	宇 部 市	1	4.45
柳 井 市	1	3.65	美 祢 市	-	-
周防大島町	-	-	山陽小野田市	1	7.23
上 関 町	-	-	下 関 農 林 事 務 所	3	14.50
田布施町	1	1.84	下 関 市	3	14.50
平 生 町	-	-	長門農林水産事務所	1	7.72
周南農林水産事務所	4	8.57	長 門 市	1	7.72
下 松 市	2	4.93	萩農林水産事務所	4	14.95
光 市	1	2.33	萩 市	3	9.00
周 南 市	1	1.31	阿 武 町	1	5.95

② 再生竹の除去等

(単位:ha)

市町	箇所数	面積	市町	箇所数	面積
総 数	75	245.68	山口農林水産事務所	11	36.99
岩国農林水産事務所	4	14.75	山 口 市	11	36.99
岩 国 市	4	14.75	防 府 市	-	-
和 木 町	-	-	美祢農林水産事務所	10	28.80
柳井農林水産事務所	6	18.76	宇 部 市	4	9.77
柳 井 市	2	10.27	美 祢 市	3	11.16
周防大島町	2	4.40	山陽小野田市	3	7.87
上 関 町	-	-	下 関 農 林 事 務 所	14	49.33
田布施町	2	4.09	下 関 市	14	49.33
平 生 町	-	-	長門農林水産事務所	6	19.80
周南農林水産事務所	9	32.04	長 門 市	6	19.80
下 松 市	2	7.88	萩農林水産事務所	15	45.21
光 市	3	6.61	萩 市	11	37.14
周 南 市	4	17.55	阿 武 町	4	8.07

③ フォローアップ業務

(単位:ha)

市町	箇所数	面積	市町	箇所数	面積
総 数	14	38.78	山口農林水産事務所	4	7.13
岩国農林水産事務所	5	14.81	山 口 市	2	3.28
岩 国 市	2	6.04	防 府 市	2	3.85
和 木 町	3	8.77	美祢農林水産事務所	-	-
柳井農林水産事務所	4	15.14	宇 部 市	-	-
柳 井 市	2	7.19	美 祢 市	-	-
周防大島町	-	-	山陽小野田市	-	-
上 関 町	-	-	下 関 農 林 事 務 所	-	-
田布施町	2	7.95	下 関 市	-	-
平 生 町	-	-	長門農林水産事務所	-	-
周南農林水産事務所	1	1.70	長 門 市	-	-
下 松 市	-	-	萩農林水産事務所	-	-
光 市	-	-	萩 市	-	-
周 南 市	1	1.70	阿 武 町	-	-

④ 植栽

(単位:ha)

市町	箇所数	面積	市町	箇所数	面積
総 数	8	2.44	山口農林水産事務所	2	0.40
岩国農林水産事務所	1	0.22	山 口 市	2	0.40
岩 国 市	1	0.22	防 府 市	-	-
和 木 町	-	-	美祢農林水産事務所	1	0.18
柳井農林水産事務所	-	-	宇 部 市	-	-
柳 井 市	-	-	美 祢 市	-	-
周防大島町	-	-	山陽小野田市	1	0.18
上 関 町	-	-	下 関 農 林 事 務 所	1	0.20
田布施町	-	-	下 関 市	1	0.20
平 生 町	-	-	長門農林水産事務所	-	-
周南農林水産事務所	1	0.09	長 門 市	-	-
下 松 市	-	-	萩農林水産事務所	2	1.35
光 市	-	-	萩 市	2	1.35
周 南 市	1	0.09	阿 武 町	-	-

(3) 地域が育む豊かな森林づくり推進事業市町別実績

① 中山間地域対策

市町	箇所数	概要
周南市	1	繁茂竹林や雑木の伐採等、集落周辺の里山林整備
美祢市	3	繁茂竹林の伐採による農地周辺の里山林整備
山陽小野田市	1	繁茂竹林の伐採による農地周辺の里山林整備

② 地域課題対策

市町	箇所数	概要
岩国市	2	地区周辺の竹林整備
和木町	1	公園内の修景伐採
柳井市	1	遊歩道周辺の修景伐採
周防大島町	1	登山道及び史跡周辺の修景伐採
上関町	1	展望施設周辺の修景伐採
田布施町	1	神社周辺の雑木林や竹林の整備
平生町	3	人家等周辺における繁茂竹林の伐採等
下松市	2	観光施設周辺の修景伐採等
防府市	1	地区内へのマツの植栽等
宇部市	1	地区周辺の竹林整備
下関市	2	古墳等周辺における繁茂竹林の伐採等
長門市	4	遊歩道周辺の修景伐採等
萩市	2	史跡周辺の竹林整備、海岸林の修景伐採
阿武町	1	山頂周辺の植栽樹の保育

(4) 地域森林づくり活動強化対策事業実績

① 森林環境ボランティアリーダー養成事業

項目	概要
ボランティアリーダー養成研修	地域のボランティア活動の中核となる指導者の養成研修(9名参加)
ボランティアミーティング	森林ボランティア間の連携や情報交換を促進するミーティング(9名参加)

② 森林環境活動サポート事業

ア 森林整備活動に対する支援

市町	団体名	概要
周防大島町	美しい三浦を創る会	森林整備活動(竹林整備・下刈り)
防府市	佐波の里山サポートネット	森林整備活動(除伐・下刈り、獣害防止装置設置)
萩市	おう阿武の松原のみどりを守る会	森林整備活動(除伐・下刈り・植栽)

イ 森林環境教育・体験交流活動に対する支援

市町	団体名	概要
光市	光市林業研究会	木育・木工体験等
下松市	シャラの会	竹花器づくり・木工体験等
防府市	山口ものづくり塾	木育・木工体験等
下関市	中山間地域活性化研究会 下関支部	森林体験フィールド整備・森林環境学習等

V 造 林

1. 育成単層林整備

(1) 人工造林

ア 樹種別民有林人工造林面積の推移 (単位:ha)

年度	総数	針 葉 樹						広葉樹
		総数	すぎ	ひのき	あかまつ	くろまつ	その他	
29	236.84	194.24	42.44	148.76	1.56	0.17	1.31	42.60
30	198.50	163.21	44.22	117.84	0.93	0.09	0.13	35.29
元	194.91	149.03	63.73	81.75	1.28	0.13	2.14	45.88
2	212.83	151.58	63.85	78.16	0.03	0.62	8.92	61.25
3	188.68	142.78	48.33	81.50	0.03	0.57	12.05	46.20

イ 施行主体別人工造林面積の推移 (単位:ha)

年度	総数	施 行 主 体									
		県	市町	森林組合	やまぐち農林 振興公社	施業計画 作成主体	任意団体	協定締結者	森林整備 センター	非営利 活動法人等	その他
29	236.84	12.07	44.30	82.63	0.71	13.30	0.19	-	80.01	-	3.63
30	198.50	5.72	35.11	59.99	-	27.66	0.16	-	66.77	-	3.09
元	194.91	6.75	30.12	66.10	-	41.16	0.10	-	47.84	-	2.84
2	212.83	4.26	46.07	54.66	-	39.63	0.10	-	64.76	-	3.35
3	188.68	4.67	42.64	45.62	-	29.77	-	-	61.33	-	4.65

ウ 造林実績の推移

年度	総 数 ※			造林公共			非公共 (森林整備加速化事業等)		
	総 数	再 造林	拡 大 造 林	総 数	再 造林	拡 大 造 林	総 数	再 造林	拡 大 造 林
29	156.83	96.34	60.49	140.68	87.45	53.23	-	-	-
30	131.73	93.44	38.29	120.67	88.31	32.36	2.59	2.59	-
元	147.07	105.66	41.41	100.28	73.32	26.96	29.08	29.08	-
2	148.07	115.89	32.18	123.47	99.70	23.77	14.12	11.62	2.50
3	127.35	112.27	15.08	97.75	86.56	11.19	22.66	22.66	-

※森林整備センターは外数とする。

エ 市町別造林実績

市町	総 数 ※			造林公共			非公共 (森林整備加速化事業等)		
	総 数	再 造林	拡 大 造 林	総 数	再 造林	拡 大 造 林	総 数	再 造林	拡 大 造 林
総 数	127.35	112.27	15.08	97.75	86.56	11.19	22.66	22.66	-
岩 国 農 林 水 産 事 務 所	13.29	12.40	0.89	10.89	10.00	0.89	2.14	2.14	-
岩 国 市	13.29	12.40	0.89	10.89	10.00	0.89	2.14	2.14	-
和 木 町	-	-	-	-	-	-	-	-	-
柳 井 農 林 水 産 事 務 所	1.87	-	1.87	1.87	-	1.87	-	-	-
柳 井 市	1.87	-	1.87	1.87	-	1.87	-	-	-
周 防 大 島 町	-	-	-	-	-	-	-	-	-
上 関 町	-	-	-	-	-	-	-	-	-
田 布 施 町	-	-	-	-	-	-	-	-	-
平 生 町	-	-	-	-	-	-	-	-	-
周 南 農 林 水 産 事 務 所	30.69	28.82	1.87	18.56	16.69	1.87	12.04	12.04	-
下 松 市	-	-	-	-	-	-	-	-	-
光 市	1.48	0.31	1.17	1.48	0.31	1.17	-	-	-
周 南 市	29.21	28.51	0.70	17.08	16.38	0.70	12.04	12.04	-
山 口 農 林 水 産 事 務 所	21.35	15.26	6.09	14.33	9.74	4.59	4.71	4.71	-
山 口 市	20.94	14.85	6.09	14.33	9.74	4.59	4.71	4.71	-
防 府 市	0.41	0.41	-	-	-	-	-	-	-
美 祢 農 林 水 産 事 務 所	8.92	8.19	0.73	7.04	6.31	0.73	1.65	1.65	-
宇 部 市	0.21	0.09	0.12	0.16	0.04	0.12	-	-	-
美 祢 市	8.48	7.87	0.61	6.83	6.22	0.61	1.65	1.65	-
山 陽 小 野 田 市	0.23	0.23	-	0.05	0.05	-	-	-	-
下 関 農 林 事 務 所	4.67	3.43	1.24	4.36	3.12	1.24	-	-	-
下 関 市	4.67	3.43	1.24	4.36	3.12	1.24	-	-	-
長 門 農 林 水 産 事 務 所	17.42	17.20	0.22	17.20	17.20	-	-	-	-
長 門 市	17.42	17.20	0.22	17.20	17.20	-	-	-	-
萩 水 産 農 林 事 務 所	29.14	26.97	2.17	23.50	23.50	-	2.12	2.12	-
萩 市	18.85	18.75	0.10	16.40	16.40	-	1.00	1.00	-
阿 武 町	10.29	8.22	2.07	7.10	7.10	-	1.12	1.12	-

※森林整備センターは外数とする。

(単位:ha)

治山事業			県民税関連事業			市町単独事業・自力等			森林整備センター
総数	再造林	拡大造林	総数	再造林	拡大造林	総数	再造林	拡大造林	総数
12.07	8.77	3.30	0.68	-	0.68	3.40	0.12	3.28	80.01
5.72	2.13	3.59	0.38	0.18	0.20	2.37	0.23	2.14	66.77
6.17	1.67	4.50	0.55	0.50	0.05	10.99	1.09	9.90	47.84
2.86	0.01	2.85	1.40	1.40	-	6.22	3.16	3.06	64.76
2.23	0.16	2.07	2.85	2.85	-	1.86	0.04	1.82	61.33

(単位:ha)

治山事業			県民税関連事業			市町単独事業・自力等			森林整備センター
総数	再造林	拡大造林	総数	再造林	拡大造林	総数	再造林	拡大造林	総数
2.23	0.16	2.07	2.85	2.85	-	1.86	0.04	1.82	61.33
-	-	-	0.22	0.22	-	0.04	0.04	-	6.14
-	-	-	0.22	0.22	-	0.04	0.04	-	6.14
-	-	-	-	-	-	-	-	-	-
-	-	-	-	-	-	-	-	-	-
-	-	-	-	-	-	-	-	-	-
-	-	-	-	-	-	-	-	-	-
-	-	-	0.09	0.09	-	-	-	-	9.28
-	-	-	-	-	-	-	-	-	-
-	-	-	-	-	-	-	-	-	-
-	-	-	0.09	0.09	-	-	-	-	9.28
-	-	-	0.81	0.81	-	1.50	-	1.50	14.45
-	-	-	0.40	0.40	-	1.50	-	1.50	14.45
-	-	-	0.41	0.41	-	-	-	-	-
0.05	0.05	-	0.18	0.18	-	-	-	-	-
0.05	0.05	-	-	-	-	-	-	-	-
-	-	-	-	-	-	-	-	-	-
-	-	-	0.18	0.18	-	-	-	-	-
0.11	0.11	-	0.20	0.20	-	-	-	-	22.83
0.11	0.11	-	0.20	0.20	-	-	-	-	22.83
-	-	-	-	-	-	0.22	-	0.22	6.24
-	-	-	-	-	-	0.22	-	0.22	6.24
2.07	-	2.07	1.35	1.35	-	0.10	-	0.10	2.39
-	-	-	1.35	1.35	-	0.10	-	0.10	2.39
2.07	-	2.07	-	-	-	-	-	-	-

(2) 保 育

ア 保育実績の推移

年 度	総 数						造林公共						非公共(森林整備加速化事業等)					
	総 数	下 刈	枝 打 ち	除 間 伐	倒 木 起 こ し 雪 起 こ し	そ の 他	総 数	下 刈	枝 打 ち	除 間 伐	倒 木 起 こ し 雪 起 こ し	そ の 他	総 数	下 刈	枝 打 ち	除 間 伐	倒 木 起 こ し 雪 起 こ し	そ の 他
29	4,308.93	1,404.75	146.15	2,476.50	-	281.53	2,224.64	948.86	57.76	1,218.02	-	-	284.01	-	-	284.01	-	-
30	3,943.93	1,246.89	94.47	2,273.88	-	328.69	1,951.21	818.41	52.64	1,080.16	-	-	214.26	-	-	214.26	-	-
元	4,045.98	1,262.84	69.57	2,377.87	-	335.70	1,864.93	777.07	36.01	1,051.85	-	-	147.71	-	-	147.71	-	-
2	3,844.90	1,254.77	75.39	2,151.38	-	363.36	1,862.93	778.82	39.27	1,044.84	-	-	52.86	-	-	52.86	-	-
3	3,844.69	1,154.23	41.09	2,271.95	-	377.42	1,788.29	720.74	22.21	1,045.34	-	-	34.70	8.66	-	26.04	-	-

※下刈は2回刈を含む。

イ 市町別保育実績

市 町	総 数						造林公共						非公共(森林整備加速化事業等)					
	総 数	下 刈	枝 打 ち	除 間 伐	倒 木 起 こ し 雪 起 こ し	そ の 他	総 数	下 刈	枝 打 ち	除 間 伐	倒 木 起 こ し 雪 起 こ し	そ の 他	総 数	下 刈	枝 打 ち	除 間 伐	倒 木 起 こ し 雪 起 こ し	そ の 他
総 数	3,844.69	1,154.23	41.09	2,271.95	-	377.42	1,788.29	720.74	22.21	1,045.34	-	-	34.70	8.66	-	26.04	-	-
岩 国 農 林 水 産 事 務 所	436.69	96.20	0.35	302.45	-	37.69	222.64	60.27	0.35	162.02	-	-	0.99	0.99	-	-	-	-
岩 国 市	427.49	96.20	0.35	302.45	-	28.49	222.64	60.27	0.35	162.02	-	-	0.99	0.99	-	-	-	-
和 木 町	9.20	-	-	-	-	9.20	-	-	-	-	-	-	-	-	-	-	-	-
柳 井 農 林 水 産 事 務 所	109.16	37.17	0.59	31.63	-	39.77	56.43	37.17	0.59	18.67	-	-	-	-	-	-	-	-
柳 井 市	53.60	18.67	-	13.82	-	21.11	22.87	18.67	-	4.20	-	-	-	-	-	-	-	-
周防大島町	9.72	1.47	0.59	3.26	-	4.40	4.39	1.47	0.59	2.33	-	-	-	-	-	-	-	-
上 関 町	1.22	-	-	1.22	-	-	-	-	-	-	-	-	-	-	-	-	-	-
田布施町	40.79	13.78	-	13.13	-	13.88	25.92	13.78	-	12.14	-	-	-	-	-	-	-	-
平 生 町	3.83	3.25	-	0.20	-	0.38	3.25	3.25	-	-	-	-	-	-	-	-	-	-
周 南 農 林 水 産 事 務 所	563.14	208.03	1.27	311.12	-	42.72	274.75	176.04	1.27	97.44	-	-	4.79	1.56	-	3.23	-	-
下 松 市	18.53	1.44	-	3.90	-	13.19	1.44	1.44	-	-	-	-	3.23	-	-	3.23	-	-
光 市	93.82	77.46	-	7.42	-	8.94	83.92	77.46	-	6.46	-	-	-	-	-	-	-	-
周 南 市	450.79	129.13	1.27	299.80	-	20.59	189.39	97.14	1.27	90.98	-	-	1.56	1.56	-	-	-	-
山 口 農 林 水 産 事 務 所	1,032.10	333.70	16.29	624.68	-	57.43	427.74	190.14	16.29	221.31	-	-	-	-	-	-	-	-
山 口 市	980.57	302.10	16.29	614.78	-	47.40	402.69	170.92	16.29	215.48	-	-	-	-	-	-	-	-
防 府 市	51.53	31.60	-	9.90	-	10.03	25.05	19.22	-	5.83	-	-	-	-	-	-	-	-
美 祿 農 林 水 産 事 務 所	337.19	102.02	1.90	187.79	-	45.48	179.26	92.16	1.90	85.20	-	-	8.72	1.86	-	6.86	-	-
宇 部 市	52.79	20.21	0.54	17.02	-	15.02	26.05	12.37	0.54	13.14	-	-	-	-	-	-	-	-
美 祿 市	254.11	79.17	1.36	159.43	-	14.15	144.58	77.48	1.36	65.74	-	-	7.20	1.53	-	5.67	-	-
山陽小野田市	30.29	2.64	-	11.34	-	16.31	8.63	2.31	-	6.32	-	-	1.52	0.33	-	1.19	-	-
下 関 農 林 水 産 事 務 所	573.36	155.46	19.01	333.55	-	65.34	248.69	56.15	0.63	191.91	-	-	1.75	1.75	-	-	-	-
下 関 市	573.36	155.46	19.01	333.55	-	65.34	248.69	56.15	0.63	191.91	-	-	1.75	1.75	-	-	-	-
長 門 農 林 水 産 事 務 所	295.27	68.77	0.50	197.81	-	28.19	188.58	37.20	-	151.38	-	-	2.50	2.50	-	-	-	-
長 門 市	295.27	68.77	0.50	197.81	-	28.19	188.58	37.20	-	151.38	-	-	2.50	2.50	-	-	-	-
萩 農 林 水 産 事 務 所	497.78	152.88	1.18	282.92	-	60.80	190.20	71.61	1.18	117.41	-	-	15.95	-	-	15.95	-	-
萩 市	404.08	109.83	0.32	247.27	-	46.66	144.38	48.49	0.32	95.57	-	-	12.45	-	-	12.45	-	-
阿 武 町	93.70	43.05	0.86	35.65	-	14.14	45.82	23.12	0.86	21.84	-	-	3.50	-	-	3.50	-	-

※下刈は2回刈を含む。

(単位:ha)

治山事業						県民税関連事業						市町単独事業・自力等						森林整備センター					
総 数	下 刈	枝 打 ち	除 間 伐	倒 木 起 こ し 雪 起 こ し	そ の 他	総 数	下 刈	枝 打 ち	除 間 伐	倒 木 起 こ し 雪 起 こ し	そ の 他	総 数	下 刈	枝 打 ち	除 間 伐	倒 木 起 こ し 雪 起 こ し	そ の 他	総 数	下 刈	枝 打 ち	除 間 伐	倒 木 起 こ し 雪 起 こ し	そ の 他
382.50	94.14	25.99	262.37	-	-	709.05	-	-	427.52	-	281.53	169.65	7.07	62.40	100.18	-	-	539.08	354.68	-	184.40	-	-
186.80	59.40	17.35	110.05	-	-	749.97	-	-	423.15	-	326.82	100.55	27.63	24.48	46.57	-	1.87	741.14	341.45	-	399.69	-	-
178.87	79.89	8.88	90.10	-	-	760.31	0.51	-	427.75	-	332.05	91.95	24.88	24.68	38.74	-	3.65	1,002.21	380.49	-	621.72	-	-
139.15	63.43	-	75.72	-	-	790.34	2.16	0.32	428.71	-	359.15	106.50	35.84	35.80	30.65	-	4.21	893.12	374.52	-	518.60	-	-
106.68	49.11	-	57.57	-	-	790.22	2.01	1.35	412.87	-	373.99	88.47	44.91	17.53	22.60	-	3.43	1,036.33	328.80	-	707.53	-	-

(単位:ha)

治山事業						県民税関連事業						市町単独事業・自力等						森林整備センター					
総 数	下 刈	枝 打 ち	除 間 伐	倒 木 起 こ し 雪 起 こ し	そ の 他	総 数	下 刈	枝 打 ち	除 間 伐	倒 木 起 こ し 雪 起 こ し	そ の 他	総 数	下 刈	枝 打 ち	除 間 伐	倒 木 起 こ し 雪 起 こ し	そ の 他	総 数	下 刈	枝 打 ち	除 間 伐	倒 木 起 こ し 雪 起 こ し	そ の 他
106.68	49.11	-	57.57	-	-	790.22	2.01	1.35	412.87	-	373.99	88.47	44.91	17.53	22.60	-	3.43	1,036.33	328.80	-	707.53	-	-
-	-	-	-	-	-	133.20	-	-	98.82	-	34.38	22.12	10.70	-	8.11	-	3.31	57.74	24.24	-	33.50	-	-
-	-	-	-	-	-	124.00	-	-	98.82	-	25.18	22.12	10.70	-	8.11	-	3.31	57.74	24.24	-	33.50	-	-
-	-	-	-	-	-	9.20	-	-	-	-	9.20	-	-	-	-	-	-	-	-	-	-	-	-
-	-	-	-	-	-	52.73	-	-	12.96	-	39.77	-	-	-	-	-	-	-	-	-	-	-	-
-	-	-	-	-	-	30.73	-	-	9.62	-	21.11	-	-	-	-	-	-	-	-	-	-	-	-
-	-	-	-	-	-	5.33	-	-	0.93	-	4.40	-	-	-	-	-	-	-	-	-	-	-	-
-	-	-	-	-	-	1.22	-	-	1.22	-	-	-	-	-	-	-	-	-	-	-	-	-	-
-	-	-	-	-	-	14.87	-	-	0.99	-	13.88	-	-	-	-	-	-	-	-	-	-	-	-
-	-	-	-	-	-	0.58	-	-	0.20	-	0.38	-	-	-	-	-	-	-	-	-	-	-	-
16.16	-	-	16.16	-	-	107.02	-	-	64.30	-	42.72	-	-	-	-	-	-	160.42	30.43	-	129.99	-	-
-	-	-	-	-	-	13.86	-	-	0.67	-	13.19	-	-	-	-	-	-	-	-	-	-	-	-
-	-	-	-	-	-	9.90	-	-	0.96	-	8.94	-	-	-	-	-	-	-	-	-	-	-	-
16.16	-	-	16.16	-	-	83.26	-	-	62.67	-	20.59	-	-	-	-	-	-	160.42	30.43	-	129.99	-	-
33.48	27.94	-	5.54	-	-	117.11	1.50	-	58.18	-	57.43	42.23	33.73	-	8.50	-	-	411.54	80.39	-	331.15	-	-
33.48	27.94	-	5.54	-	-	101.51	-	-	54.11	-	47.40	31.35	22.85	-	8.50	-	-	411.54	80.39	-	331.15	-	-
-	-	-	-	-	-	15.60	1.50	-	4.07	-	10.03	10.88	10.88	-	-	-	-	-	-	-	-	-	-
9.79	-	-	9.79	-	-	107.38	-	-	61.90	-	45.48	0.81	0.48	-	0.33	-	-	31.23	7.52	-	23.71	-	-
0.57	-	-	0.57	-	-	18.33	-	-	3.31	-	15.02	0.32	0.32	-	-	-	-	7.52	7.52	-	-	-	-
9.22	-	-	9.22	-	-	68.91	-	-	54.76	-	14.15	0.49	0.16	-	0.33	-	-	23.71	-	-	23.71	-	-
-	-	-	-	-	-	20.14	-	-	3.83	-	16.31	-	-	-	-	-	-	-	-	-	-	-	-
9.47	0.19	-	9.28	-	-	100.28	-	0.85	34.09	-	65.34	17.53	-	17.53	-	-	-	195.64	97.37	-	98.27	-	-
9.47	0.19	-	9.28	-	-	100.28	-	0.85	34.09	-	65.34	17.53	-	17.53	-	-	-	195.64	97.37	-	98.27	-	-
12.42	1.56	-	10.86	-	-	50.06	-	0.50	21.37	-	28.19	-	-	-	-	-	-	41.71	27.51	-	14.20	-	-
12.42	1.56	-	10.86	-	-	50.06	-	0.50	21.37	-	28.19	-	-	-	-	-	-	41.71	27.51	-	14.20	-	-
25.36	19.42	-	5.94	-	-	122.44	0.51	-	61.25	-	60.68	5.78	-	-	5.66	-	0.12	138.05	61.34	-	76.71	-	-
-	-	-	-	-	-	103.54	-	-	56.88	-	46.66	5.66	-	-	5.66	-	-	138.05	61.34	-	76.71	-	-
25.36	19.42	-	5.94	-	-	18.90	0.51	-	4.37	-	14.02	0.12	-	-	-	-	0.12	-	-	-	-	-	-

2. 育成複層林整備

(1) 育成複層林整備

ア 伐採・造林面積の推移

(単位:ha)

年 度	総 数 ※				造林公共				市町単独事業・自力等				森林整備センター			
	人工林型		天然林改良型		人工林型		天然林改良型		人工林型		天然林改良型		人工林型		天然林改良型	
	伐採	造林	伐採	造林	伐採	造林	伐採	造林	伐採	造林	伐採	造林	伐採	造林	伐採	造林
	更新伐	樹下 植栽等	改良	苗木の 植栽	更新伐	樹下 植栽等	改良	苗木の 植栽	更新伐	樹下 植栽等	改良	苗木の 植栽	更新伐	樹下 植栽等	改良	苗木の 植栽
29	54.33	3.27	-	-	54.33	3.27	-	-	-	-	-	-	-	-	-	-
30	45.59	13.87	-	-	45.59	13.87	-	-	-	-	-	-	-	-	-	-
元	18.35	12.33	-	-	18.35	12.33	-	-	-	-	-	-	-	-	-	-
2	19.66	4.86	-	-	19.66	4.86	-	-	-	-	-	-	-	8.62	-	-
3	19.67	2.98	-	-	19.67	2.91	-	-	-	0.07	-	-	5.73	22.44	-	-

※森林整備センターは外数とする。

イ 市町別事業実績

(単位:ha)

市 町	総 数 ※				造林公共				市町単独事業・自力等				森林整備センター			
	人工林型		天然林改良型		人工林型		天然林改良型		人工林型		天然林改良型		人工林型		天然林改良型	
	伐採	造林	伐採	造林	伐採	造林	伐採	造林	伐採	造林	伐採	造林	伐採	造林	伐採	造林
	更新伐	樹下 植栽等	改良	苗木の 植栽	更新伐	樹下 植栽等	改良	苗木の 植栽	更新伐	樹下 植栽等	改良	苗木の 植栽	更新伐	樹下 植栽等	改良	苗木の 植栽
総 数	19.67	2.98	-	-	19.67	2.91	-	-	-	0.07	-	-	5.73	22.44	-	-
岩国農林水産事務所	-	-	-	-	-	-	-	-	-	-	-	-	-	-	-	-
岩国市	-	-	-	-	-	-	-	-	-	-	-	-	-	-	-	-
和木町	-	-	-	-	-	-	-	-	-	-	-	-	-	-	-	-
柳井農林水産事務所	-	-	-	-	-	-	-	-	-	-	-	-	-	-	-	-
柳井市	-	-	-	-	-	-	-	-	-	-	-	-	-	-	-	-
周防大島町	-	-	-	-	-	-	-	-	-	-	-	-	-	-	-	-
上関町	-	-	-	-	-	-	-	-	-	-	-	-	-	-	-	-
田布施町	-	-	-	-	-	-	-	-	-	-	-	-	-	-	-	-
平生町	-	-	-	-	-	-	-	-	-	-	-	-	-	-	-	-
周南農林水産事務所	-	-	-	-	-	-	-	-	-	-	-	-	-	-	-	-
下松市	-	-	-	-	-	-	-	-	-	-	-	-	-	-	-	-
光市	-	-	-	-	-	-	-	-	-	-	-	-	-	-	-	-
周南市	-	-	-	-	-	-	-	-	-	-	-	-	-	-	-	-
山口農林水産事務所	-	-	-	-	-	-	-	-	-	-	-	-	-	11.23	-	-
山口市	-	-	-	-	-	-	-	-	-	-	-	-	-	11.23	-	-
防府市	-	-	-	-	-	-	-	-	-	-	-	-	-	-	-	-
美祿農林水産事務所	9.67	2.91	-	-	9.67	2.91	-	-	-	-	-	-	5.73	11.21	-	-
宇部市	-	-	-	-	-	-	-	-	-	-	-	-	-	-	-	-
美祿市	9.67	2.91	-	-	9.67	2.91	-	-	-	-	-	-	5.73	11.21	-	-
山陽小野田市	-	-	-	-	-	-	-	-	-	-	-	-	-	-	-	-
下関農林事務所	-	-	-	-	-	-	-	-	-	-	-	-	-	-	-	-
下関市	-	-	-	-	-	-	-	-	-	-	-	-	-	-	-	-
長門農林水産事務所	10.00	-	-	-	10.00	-	-	-	-	-	-	-	-	-	-	-
長門市	10.00	-	-	-	10.00	-	-	-	-	-	-	-	-	-	-	-
萩農林水産事務所	-	0.07	-	-	-	-	-	-	-	0.07	-	-	-	-	-	-
萩市	-	0.07	-	-	-	-	-	-	-	0.07	-	-	-	-	-	-
阿武町	-	-	-	-	-	-	-	-	-	-	-	-	-	-	-	-

※森林整備センターは外数とする。

(2) 保 育

ア 保育実績の推移

年 度	総 数						造林公共						非公共(森林整備加速化事業等)					
	総 数	下 刈	枝 打 ち	除 間 伐	倒 木 起 こ し 雪 起 こ し	そ の 他	総 数	下 刈	枝 打 ち	除 間 伐	倒 木 起 こ し 雪 起 こ し	そ の 他	総 数	下 刈	枝 打 ち	除 間 伐	倒 木 起 こ し 雪 起 こ し	そ の 他
29	132.86	112.01	1.61	19.24	-	-	48.20	40.39	1.61	6.20	-	-	-	-	-	-	-	-
30	109.73	73.20	-	36.53	-	-	43.29	35.84	-	7.45	-	-	-	-	-	-	-	-
元	91.45	63.07	3.29	25.09	-	-	44.22	37.64	3.29	3.29	-	-	-	-	-	-	-	-
2	101.54	49.40	-	52.14	-	-	51.21	38.99	-	12.22	-	-	-	-	-	-	-	-
3	97.33	54.10	-	43.23	-	-	42.10	31.74	-	10.36	-	-	-	-	-	-	-	-

イ 市町別保育実績

市 町	総 数						造林公共						非公共(森林整備加速化事業等)					
	総 数	下 刈	枝 打 ち	除 間 伐	倒 木 起 こ し 雪 起 こ し	そ の 他	総 数	下 刈	枝 打 ち	除 間 伐	倒 木 起 こ し 雪 起 こ し	そ の 他	総 数	下 刈	枝 打 ち	除 間 伐	倒 木 起 こ し 雪 起 こ し	そ の 他
総 数	97.33	54.10	-	43.23	-	-	42.10	31.74	-	10.36	-	-	-	-	-	-	-	-
岩 国 農 林 水 産 事 務 所	11.09	-	-	11.09	-	-	-	-	-	-	-	-	-	-	-	-	-	-
岩 国 市	11.09	-	-	11.09	-	-	-	-	-	-	-	-	-	-	-	-	-	-
和 木 町	-	-	-	-	-	-	-	-	-	-	-	-	-	-	-	-	-	-
柳 井 農 林 水 産 事 務 所	-	-	-	-	-	-	-	-	-	-	-	-	-	-	-	-	-	-
柳 井 市	-	-	-	-	-	-	-	-	-	-	-	-	-	-	-	-	-	-
周防大島町	-	-	-	-	-	-	-	-	-	-	-	-	-	-	-	-	-	-
上 関 町	-	-	-	-	-	-	-	-	-	-	-	-	-	-	-	-	-	-
田布施町	-	-	-	-	-	-	-	-	-	-	-	-	-	-	-	-	-	-
平 生 町	-	-	-	-	-	-	-	-	-	-	-	-	-	-	-	-	-	-
周 南 農 林 水 産 事 務 所	10.27	10.27	-	-	-	-	10.27	10.27	-	-	-	-	-	-	-	-	-	-
下 松 市	-	-	-	-	-	-	-	-	-	-	-	-	-	-	-	-	-	-
光 市	-	-	-	-	-	-	-	-	-	-	-	-	-	-	-	-	-	-
周 南 市	10.27	10.27	-	-	-	-	10.27	10.27	-	-	-	-	-	-	-	-	-	-
山 口 農 林 水 産 事 務 所	35.93	21.34	-	14.59	-	-	-	-	-	-	-	-	-	-	-	-	-	-
山 口 市	35.93	21.34	-	14.59	-	-	-	-	-	-	-	-	-	-	-	-	-	-
防 府 市	-	-	-	-	-	-	-	-	-	-	-	-	-	-	-	-	-	-
美 祿 農 林 水 産 事 務 所	14.30	14.30	-	-	-	-	14.30	14.30	-	-	-	-	-	-	-	-	-	-
宇 部 市	-	-	-	-	-	-	-	-	-	-	-	-	-	-	-	-	-	-
美 祿 市	14.30	14.30	-	-	-	-	14.30	14.30	-	-	-	-	-	-	-	-	-	-
山陽小野田市	-	-	-	-	-	-	-	-	-	-	-	-	-	-	-	-	-	-
下 関 農 林 事 務 所	4.06	1.20	-	2.86	-	-	1.20	1.20	-	-	-	-	-	-	-	-	-	-
下 関 市	4.06	1.20	-	2.86	-	-	1.20	1.20	-	-	-	-	-	-	-	-	-	-
長 門 農 林 水 産 事 務 所	0.23	-	-	0.23	-	-	0.23	-	-	0.23	-	-	-	-	-	-	-	-
長 門 市	0.23	-	-	0.23	-	-	0.23	-	-	0.23	-	-	-	-	-	-	-	-
萩 農 林 水 産 事 務 所	21.45	6.99	-	14.46	-	-	16.10	5.97	-	10.13	-	-	-	-	-	-	-	-
萩 市	21.45	6.99	-	14.46	-	-	16.10	5.97	-	10.13	-	-	-	-	-	-	-	-
阿 武 町	-	-	-	-	-	-	-	-	-	-	-	-	-	-	-	-	-	-

(単位: ha)

治山事業						県民税関連事業						市町単独事業・自力等						森林整備センター					
総 数	下 刈	枝 打 ち	除 間 伐	倒 木 起 こ し 雪 起 こ し	そ の 他	総 数	下 刈	枝 打 ち	除 間 伐	倒 木 起 こ し 雪 起 こ し	そ の 他	総 数	下 刈	枝 打 ち	除 間 伐	倒 木 起 こ し 雪 起 こ し	そ の 他	総 数	下 刈	枝 打 ち	除 間 伐	倒 木 起 こ し 雪 起 こ し	そ の 他
-	-	-	-	-	-	-	-	-	-	-	-	1.64	0.10	-	1.54	-	-	83.02	71.52	-	11.50	-	-
-	-	-	-	-	-	-	-	-	-	-	-	0.10	0.10	-	-	-	-	66.34	37.26	-	29.08	-	-
-	-	-	-	-	-	-	-	-	-	-	-	0.10	0.10	-	-	-	-	47.13	25.33	-	21.80	-	-
-	-	-	-	-	-	-	-	-	-	-	-	-	-	-	-	-	-	50.33	10.41	-	39.92	-	-
-	-	-	-	-	-	-	-	-	-	-	-	-	-	-	-	-	-	55.23	22.36	-	32.87	-	-

(単位: ha)

治山事業						県民税関連事業						市町単独事業・自力等						森林整備センター					
総 数	下 刈	枝 打 ち	除 間 伐	倒 木 起 こ し 雪 起 こ し	そ の 他	総 数	下 刈	枝 打 ち	除 間 伐	倒 木 起 こ し 雪 起 こ し	そ の 他	総 数	下 刈	枝 打 ち	除 間 伐	倒 木 起 こ し 雪 起 こ し	そ の 他	総 数	下 刈	枝 打 ち	除 間 伐	倒 木 起 こ し 雪 起 こ し	そ の 他
-	-	-	-	-	-	-	-	-	-	-	-	-	-	-	-	-	-	55.23	22.36	-	32.87	-	-
-	-	-	-	-	-	-	-	-	-	-	-	-	-	-	-	-	-	11.09	-	-	11.09	-	-
-	-	-	-	-	-	-	-	-	-	-	-	-	-	-	-	-	-	11.09	-	-	11.09	-	-
-	-	-	-	-	-	-	-	-	-	-	-	-	-	-	-	-	-	-	-	-	-	-	-
-	-	-	-	-	-	-	-	-	-	-	-	-	-	-	-	-	-	-	-	-	-	-	-
-	-	-	-	-	-	-	-	-	-	-	-	-	-	-	-	-	-	-	-	-	-	-	-
-	-	-	-	-	-	-	-	-	-	-	-	-	-	-	-	-	-	-	-	-	-	-	-
-	-	-	-	-	-	-	-	-	-	-	-	-	-	-	-	-	-	35.93	21.34	-	14.59	-	-
-	-	-	-	-	-	-	-	-	-	-	-	-	-	-	-	-	-	35.93	21.34	-	14.59	-	-
-	-	-	-	-	-	-	-	-	-	-	-	-	-	-	-	-	-	-	-	-	-	-	-
-	-	-	-	-	-	-	-	-	-	-	-	-	-	-	-	-	-	-	-	-	-	-	-
-	-	-	-	-	-	-	-	-	-	-	-	-	-	-	-	-	-	2.86	-	-	2.86	-	-
-	-	-	-	-	-	-	-	-	-	-	-	-	-	-	-	-	-	2.86	-	-	2.86	-	-
-	-	-	-	-	-	-	-	-	-	-	-	-	-	-	-	-	-	-	-	-	-	-	-
-	-	-	-	-	-	-	-	-	-	-	-	-	-	-	-	-	-	5.35	1.02	-	4.33	-	-
-	-	-	-	-	-	-	-	-	-	-	-	-	-	-	-	-	-	5.35	1.02	-	4.33	-	-
-	-	-	-	-	-	-	-	-	-	-	-	-	-	-	-	-	-	-	-	-	-	-	-

3. 森林作業道

(1)事業別延長の推移

(単位：m)

年度	総数		造林公共							非公共 (森林整備 加速化事業等)	市町単独事 業・自力等	森林整備 センター	
			総数		育成単層林整備		育成複層林整備		長期育 成循環 整備				機能増 進保育
					人工造林 樹下植栽等	保 育	樹下 植栽等	更新伐					
29	136,374	49,139	-	47,136	-	2,003	-	-	65,993	11,602	9,640		
30	118,096	35,798	-	34,142	-	1,656	-	-	57,026	1,912	23,360		
元	104,436	29,029	1,040	25,658	-	2,331	-	-	60,324	2,853	12,230		
2	89,963	49,335	3,746	44,431	-	1,158	-	-	28,058	2,150	10,420		
3	83,319	50,496	4,036	44,729	-	1,731	-	-	22,364	2,805	7,654		

(2)市町別事業別内訳

(単位：線，m)

市 町	総数		造林公共											非公共 (森林整備 加速化事業等)		市町単独事 業・自力等		森林整備 センター		
			総数		育成単層林整備		育成複層林整備		長期育 成循環 整備	機能増 進保育										
					人工造林 樹下植栽等	保 育	樹下 植栽等	更新伐												
	路線 数	延長	路線 数	延長	路線 数	延長	路線 数	延長	路線 数	延長	路線 数	延長	路線 数	延長	路線 数	延長	路線 数	延長		
総数	105	83,319	60	50,496	5	4,036	54	44,729	-	-	1	1,731	-	-	28	22,364	6	2,805	11	7,654
岩国農林事務所	17	9,940	14	8,835	3	1,782	11	7,053	-	-	-	-	-	-	1	228	1	347	1	530
岩国市	17	9,940	14	8,835	3	1,782	11	7,053	-	-	-	-	-	-	1	228	1	347	1	530
和木町	-	-	-	-	-	-	-	-	-	-	-	-	-	-	-	-	-	-	-	-
柳井農林事務所	-	-	-	-	-	-	-	-	-	-	-	-	-	-	-	-	-	-	-	-
柳井市	-	-	-	-	-	-	-	-	-	-	-	-	-	-	-	-	-	-	-	-
周防大島町	-	-	-	-	-	-	-	-	-	-	-	-	-	-	-	-	-	-	-	-
上関町	-	-	-	-	-	-	-	-	-	-	-	-	-	-	-	-	-	-	-	-
田布施町	-	-	-	-	-	-	-	-	-	-	-	-	-	-	-	-	-	-	-	-
平生町	-	-	-	-	-	-	-	-	-	-	-	-	-	-	-	-	-	-	-	-
周南農林事務所	10	9,480	7	6,485	-	-	7	6,485	-	-	-	-	-	-	2	2,515	-	-	1	480
下松市	1	515	-	-	-	-	-	-	-	-	-	-	-	-	1	515	-	-	-	-
周南市	9	8,965	7	6,485	-	-	7	6,485	-	-	-	-	-	-	1	2,000	-	-	1	480
光市	-	-	-	-	-	-	-	-	-	-	-	-	-	-	-	-	-	-	-	-
山口農林事務所	6	6,680	5	5,964	-	-	5	5,964	-	-	-	-	-	-	-	-	-	-	1	716
山口市	5	5,246	4	4,530	-	-	4	4,530	-	-	-	-	-	-	-	-	-	-	1	716
防府市	1	1,434	1	1,434	-	-	1	1,434	-	-	-	-	-	-	-	-	-	-	-	-
美祢農林事務所	13	12,821	5	4,481	-	-	5	4,481	-	-	-	-	-	-	5	6,362	3	1,978	-	-
宇部市	2	656	-	-	-	-	-	-	-	-	-	-	-	-	-	-	2	656	-	-
美祢市	10	11,739	5	4,481	-	-	5	4,481	-	-	-	-	-	-	4	5,936	1	1,322	-	-
山陽小野田市	1	426	-	-	-	-	-	-	-	-	-	-	-	-	1	426	-	-	-	-
下関農林事務所	11	12,966	4	7,651	-	-	4	7,651	-	-	-	-	-	-	3	2,539	-	-	4	2,776
下関市	11	12,966	4	7,651	-	-	4	7,651	-	-	-	-	-	-	3	2,539	-	-	4	2,776
長門農林事務所	17	18,325	7	11,754	2	2,254	4	7,769	-	-	1	1,731	-	-	8	5,246	1	370	1	955
長門市	17	18,325	7	11,754	2	2,254	4	7,769	-	-	1	1,731	-	-	8	5,246	1	370	1	955
萩農林事務所	31	13,107	18	5,326	-	-	18	5,326	-	-	-	-	-	-	9	5,474	1	110	3	2,197
萩市	12	8,994	1	2,036	-	-	1	2,036	-	-	-	-	-	-	7	4,651	1	110	3	2,197
阿武町	19	4,113	17	3,290	-	-	17	3,290	-	-	-	-	-	-	2	823	-	-	-	-

4. 種 苗

(1) 県営種子採取量の推移

(単位:kg)

年 度	総 数	樹 種 別			
		す ぎ	ひ の き	あ か ま つ	く ろ ま つ
29	107	8	97	1	1
30	68	10	55	1	2
元	57	14	40	1	2
2	30	1	28	0	1
3	61	10	50	1	1

(2) 樹種別山行苗木の生産量

(単位:千本)

年 度	総 数	実 生 苗											さ し き 苗
		針 葉 樹							広 葉 樹				
		総 数	す ぎ	ひ の き	あ ま	か つ ま	く ろ ま つ	そ の 他	総 数	く ん ぎ	や し や ぶ し 類	そ の 他	
29	635	519	38	470	5	6	-	95	51	-	44	21	
30	540	451	22	426	0	3	-	69	48	-	22	19	
元	567	460	62	394	3	1	-	80	57	1	22	27	
2	536	455	58	397	0	0	-	54	37	2	15	27	
3	541	458	78	380	0	0	-	57	43	1	13	26	

(3) 樹種別山行苗木の所要量

(単位:千本)

年 度	総 数	実 生 苗											さ し き 苗
		針 葉 樹							広 葉 樹				
		総 数	す ぎ	ひ の き	あ ま	か つ ま	く ろ ま つ	そ の 他	総 数	く ん ぎ	や し や ぶ し 類	そ の 他	
29	777	619	118	489	6	6	0	126	60	3	63	32	
30	670	519	80	433	3	3	0	99	60	1	37	53	
元	618	445	140	301	3	1	0	112	66	3	43	61	
2	518	356	83	271	1	1	0	105	50	11	44	57	
3	535	388	95	292	0	1	0	84	60	1	23	63	

(4) 経営規模別生産者数及び経営面積の推移

(単位:ha)

年 度	総 数		0.10ha未満		0.10~0.50		0.50~1.00		1.00ha以上	
	人数	面積	人数	面積	人数	面積	人数	面積	人数	面積
29	16	7.58	2	0.06	7	1.57	5	2.95	2	3.00
30	16	7.04	2	0.03	7	1.71	5	2.40	2	2.90
元	14	7.66	1	0.09	6	1.62	5	2.95	2	3.00
2	15	7.13	2	0.04	6	1.39	6	4.20	1	1.50
3	15	7.13	2	0.04	6	1.39	6	4.20	1	1.50

5. 間伐

(1) 間伐実績の推移

(単位:ha)

年度	総数	うち搬出 間伐	造林 公共	非公共(森 林整備加速 化事業等)	治山 事業	森林機能 回復事業	その他の 県民税関連事業・ 市町単独事業・ 自力等	森林 整備 センター
29	2,831.60	655.98	1,278.55	284.01	262.37	400.14	601.69	195.90
30	2,684.69	514.48	1,133.20	214.26	110.05	399.20	410.63	428.77
元	2,757.01	450.06	1,073.49	147.71	90.10	400.11	399.21	643.52
2	2,586.54	429.23	1,076.72	52.86	75.72	414.50	402.08	558.52
3	2,718.00	444.46	1,075.37	26.04	57.57	403.31	409.58	746.13

(2) 市町別間伐実績

(単位:ha)

市町	総数	うち搬出 間伐	造林 公共	非公共(森 林整備加速 化事業等)	治山 事業	森林機能 回復事業	その他の 県民税関連事業・ 市町単独事業・ 自力等	森林 整備 センター
総数	2,718.00	444.46	1,075.37	26.04	57.57	403.31	409.58	746.13
岩国農林 水産事務所	351.23	94.90	162.02	-	-	98.82	45.80	44.59
岩国市	342.03	94.90	162.02	-	-	98.82	36.60	44.59
和木町	9.20	-	-	-	-	-	9.20	-
柳井農林 水産事務所	71.40	10.03	18.67	-	-	10.21	42.52	-
柳井市	34.93	-	4.20	-	-	8.65	22.08	-
周防大島町	7.66	-	2.33	-	-	0.23	5.10	-
上関町	1.22	-	-	-	-	0.51	0.71	-
田布施町	27.01	10.03	12.14	-	-	0.82	14.05	-
平生町	0.58	-	-	-	-	-	0.58	-
周南農林 水産事務所	353.84	58.24	97.44	3.23	16.16	60.60	46.42	129.99
下松市	17.09	3.23	-	3.23	-	-	13.86	-
光市	16.36	-	6.46	-	-	0.96	8.94	-
周南市	320.39	55.01	90.98	-	16.16	59.64	23.62	129.99
山口農林 水産事務所	696.70	64.06	221.31	-	5.54	58.18	65.93	345.74
山口市	676.77	58.23	215.48	-	5.54	54.11	55.90	345.74
防府市	19.93	5.83	5.83	-	-	4.07	10.03	-
美祢農林 水産事務所	248.67	45.72	94.87	6.86	9.79	61.90	45.81	29.44
宇部市	32.04	-	13.14	-	0.57	3.31	15.02	-
美祢市	188.98	44.53	75.41	5.67	9.22	54.76	14.48	29.44
山陽小野田市	27.65	1.19	6.32	1.19	-	3.83	16.31	-
下関農林 事務所	401.75	40.31	191.91	-	9.28	33.60	65.83	101.13
下関市	401.75	40.31	191.91	-	9.28	33.60	65.83	101.13
長門農林 水産事務所	236.23	79.76	161.61	-	10.86	20.50	29.06	14.20
長門市	236.23	79.76	161.61	-	10.86	20.50	29.06	14.20
萩農林 水産事務所	358.18	51.44	127.54	15.95	5.94	59.50	68.21	81.04
萩市	308.39	32.99	105.70	12.45	-	55.13	54.07	81.04
阿武町	49.79	18.45	21.84	3.50	5.94	4.37	14.14	-

VI 林産物生産

1 林業産出額及び生産林業所得(山口県全体)

(単位:千万円)

年次	林業産出額	内 訳				生産林業所得
		木材生産	薪炭生産	栽培きのこ類生産	林野副産物採取	
H28	252	214	1	37	-	-
H29	269	222	2	41	5	-
H30	299	244	6	44	5	-
R元	311	247	7	55	3	-
R2	327	230	6	88	4	-

注)「-」:国の統計データが一部非公表であるため、本表に計上しない。

2 木材

(1) 木材の需給

ア 材種別素材供給量の推移

(単位:千m³)

年次	総数	国 産 材			外 材					
		小計	自県材	他県材	小計	南洋材	米材	北洋材	ニュージ ランド材	その他
H29	299	168	132	36	131	-	126	-	5	-
H30	287	176	142	34	111	-	106	-	5	-
R元	291	168	136	32	123	-	117	-	6	-
R2	282	165	135	30	117	-	112	-	-	-
R3	294	162	136	26	132	-	130	-	-	-

注)「-」:国の統計データが一部非公表であるため、本表に計上しない。

イ 用途別素材生産量の推移

(単位:千m³)

年次	用 途 別				
	総数	製材用	木材チップ用	合板用	その他
H29	193	122	52	19	-
H30	231	132	76	23	-
R元	243	118	94	31	-
R2	228	123	74	31	-
R3	221	123	52	46	-

ウ 市町別素材生産量

(単位:千m³)

市 町	総 数	針 広 別		市 町	総 数	針 広 別	
		針葉樹	広葉樹			針葉樹	広葉樹
総 数	221	198	23				
岩国農林水産事務所	33	32	1	美祢農林水産事務所	17	13	4
岩 国 市	33	32	1	宇 部 市	2	1	1
和 木 町	-	-	-	美 祢 市	14	11	3
柳井農林水産事務所	2	2	0	山陽小野田市	1	1	-
柳 井 市	2	2	-	下関農林事務所	19	6	13
周防大島町	-	-	-	下 関 市	19	6	13
上 関 町	-	-	-	長門農林水産事務所	8	8	0
田 布 施 町	-	-	-	長 門 市	8	8	-
平 生 町	-	-	-	萩農林水産事務所	54	50	4
周南農林水産事務所	38	37	1	萩 市	33	30	3
下 松 市	1	1	-	阿 武 町	21	20	1
光 市	-	-	-				
周 南 市	37	36	1				
山口農林水産事務所	50	50	0				
山 口 市	49	49	-				
防 府 市	1	1	-				

(R3年次)

エ 樹種別素材生産量の推移

(単位:千m³)

年次	総数	針葉樹					広葉樹			
		小計	アカマツ クロマツ	スギ	ヒノキ	その他	小計	ナラ	ブナ	その他
H29	193	158	2	116	40	-	35	-	-	35
H30	231	190	4	139	47	-	41	-	-	41
R元	243	196	2	149	45	-	47	-	-	47
R2	228	194	3	141	50	-	34	-	-	34
R3	221	198	1	135	61	1	23	-	-	23

オ 用途別素材入荷量の推移

(単位:千m³)

年次	総数	製材用	合板用	チップ用
H29	299	259	-	40
H30	287	244	-	43
R元	291	243	-	48
R2	282	238	-	44
R3	294	256	-	38

カ 県別素材移入量

(単位:千m³)

区分	総数	島根	広島	宮崎	福岡	大分	愛媛	その他
総数	158.0	6.2	5.7	1.1	1.0	0.9	0.5	142.6
国産材	26.0	6.2	4.2	1.1	0.3	0.9	0.5	12.8
外材	132.0	-	1.5	-	0.7	-	-	129.8

(R3年次)

キ 県別素材移出量

(単位:千m³)

区分	総数	鳥取	島根	広島	福岡	大分	佐賀	その他
総数	85.0	33.4	31.0	7.8	3.2	3.2	2.5	3.9
国産材	85.0	33.4	31.0	7.8	3.2	3.2	2.5	3.9
外材	-	-	-	-	-	-	-	-

(R3年次)

ク 移入県別、国産材・外材別製材品移入量

(単位:千m³)

区分	総数	広島	福岡	大分	愛媛	宮崎	島根	その他
総数	48.7	18.3	8.6	4.5	3.9	3.7	1.5	8.2
国産材	27.9	7.9	6.4	4.5	0.6	3.7	0.9	3.9
外材	20.8	10.4	2.2	-	3.3	-	0.6	4.3

(R3年次)

ケ 移出県別、国産材・外材別製材品移出量

(単位:千m³)

区分	総数	愛知	福岡	大阪	島根	岡山	広島	その他
総数	97.7	59.7	10.3	4.3	3.1	2.2	1.7	16.4
国産材	32.8	0.5	8.8	4.3	2.7	1.8	0.9	13.8
外材	64.9	59.2	1.5	-	0.4	0.4	0.8	2.6

(R3年次)

(2) 木材関連産業

ア 製材用動力の出力階層別工場数の推移

年次	総数	7.5～ ～75.0	75.0～ 300.0	300.0kw 以上	
				1000.0kw以上	
H29	66	38	21	7	2
H30	64	38	19	7	2
R元	62	36	19	7	2
R2	60	35	18	7	2
R3	58	32	9	17	2

イ 製材工場実態の推移

年次	工場数	出力数	素 材 入荷量	素 材 消費量	製材品 出荷量	1工場 当たり 出力量	同 左 素 材 入荷量	同 左 素 材 消費量	同 左 製材品 出荷量
	(A)	(B)	(C)	(D)	(E)	(B/A)	(C/A)	(D/A)	(E/A)
		kw	千m ³	千m ³	千m ³	kw	m ³	m ³	m ³
H29	66	10,935	259	260	151	165.7	3,924	3,939	2,288
H30	64	10,494	244	238	134	164.0	3,813	3,719	2,094
R元	62	10,183	243	236	137	164.2	3,919	3,806	2,210
R2	60	10,137	238	237	134	169.0	3,967	3,950	2,233
R3	58	10,634	256	250	141	183.3	4,414	4,310	2,431

ウ 国産材・外材製材工場数及び素材入荷量の推移

(単位:千m³)

年次	総 数		国産材のみ		国産材と外材		外材のみ	
	工場数	入荷量	工場数	入荷量	工場数	入荷量	工場数	入荷量
H29	66	259	27	103	34	32	5	124
H30	64	244	32	-	30	29	2	-
R元	62	243	35	98	26	-	1	-
R2	60	238	33	-	26	-	1	-
R3	58	256	30	-	27	24	1	-

注)一印:国の統計データが一部非公表であるため、本表に計上しない。

エ 製材用素材の国産材・外材別入荷量の推移

(単位:千m³)

年次	総数	国産材			外材					
		小計	針葉樹	広葉樹	小計	南洋材	米材	北洋材	ニュージ ランド材	その他
H29	259	128	127	1	131	-	126	-	5	-
H30	244	133	132	1	111	-	106	-	5	-
R元	243	120	119	1	123	-	117	-	6	-
R2	238	121	120	1	117	-	112	-	-	-
R3	256	124	124	-	132	-	130	-	-	-

注)「-」:国の統計データが一部非公表であるため、本表に計上しない。

オ 製材工場の製材品出荷量の推移

(単位:千m³)

年次	総数	建築用材				土木建築 用材	木箱仕組 板こん包 用材	家具建具 用材	その他 用材
		小計	板類	ひき割類	ひき角類				
H29	151	128	16	47	65	8	15	-	-
H30	134	109	11	44	54	7	17	-	-
R元	137	110	9	43	58	-	20	-	-
R2	134	112	11	43	58	-	15	-	-
R3	141	120	11	43	66	-	11	-	-

注)「-」:国の統計データが一部非公表であるため、総数と一致しない。

カ 木材チップ工場数及び木材チップ生産量

(単位:千t)

年次	工場数			生産量								
	総数	製材、合板を兼営している	製材、合板を兼営していない	総数	樹種別		入手区分別					
					針葉樹	広葉樹	素材(原木)	工場残材			解体材・廃材・林地残材	
								小計	自己の工場から振り向けたもの	他の工場から購入したもの		
H29	15	13	2	64	44	20	28	36	36	-	-	
H30	13	11	2	57	40	17	27	30	30	-	-	
R元	11	9	2	62	38	24	34	28	28	-	-	
R2	10	8	2	56	39	17	28	28	28	-	-	
R3	10	8	2	52	38	14	24	28	28	-	-	

注)生産量のうち、樹種別には解体材・廃材を含まないため、総数と一致しない。

キ 木材市売市場の現況

市場名	所在地	面積 (m ²)	年間取扱量 (m ³)			
			国産材		外材	
			素材	製材品	原木	製材品
(株)新宮山口市場	山口市大字鑄銭司1005-8 (TEL 083-985-1025)	12,000				
(株)小月原木市場	下関市豊田町大字殿敷字下向807-4 (TEL 0837-66-2826)	14,200				
県森連山口北部木材 センター	山口市阿東徳佐下字長沢33-1 (TEL 083-956-2106)	8,360				
県森連岩国木材 センター	岩国市大字天尾字小郷1532 (TEL 0827-77-0234)	20,620	125,432	7,700	-	5,300
県森連徳山木材 共販所	周南市大字須々万本郷1153-2 (TEL 0834-88-0713)	13,938				
県森連山口木材 共販所	山口市大字下小鯖546 (TEL 083-927-2859)	12,784				
県森連福栄木材 共販所	萩市大字福井下288-2 (TEL 0838-52-0101)	15,920				

(R3年次)

(3) 木材の市況

(単位:円)

材種(樹種)	長 級 (m)	径 級 (厚×巾cm)	品 等	仕切場所	価 格
丸 太(スギ)	3	14~16	込	市場渡	15,800
〃 (〃)	4	18~22	〃	〃	14,900
〃 (〃)	4	24~28	〃	〃	14,500
〃 (ヒノキ)	3	14~16	〃	〃	27,400
〃 (〃)	4	18~22	〃	〃	24,200
〃 (マツ)	4	18~22	〃	〃	9,800
〃 (〃)	4	24~28	〃	〃	10,900
チップ原木(マツ)	込	込	〃	工場着	4,500
〃 (広)	〃	〃	〃	〃	5,900
外 材(米マツ)	6	30上	〃	〃	33,600
〃 (米ツガ)	〃	〃	〃	〃	-

注) 価格は1m³当たりで年間の平均である。

(R3年次)

(4) 森林バイオマスエネルギー利用量

(単位: wet-t)

	H25	H26	H27	H28	H29	H30	R元	R2	R3
発電利用	31,215	26,413	37,555	41,789	47,126	51,682	51,290	63,052	60,036
熱利用	4,268	3,818	6,763	7,983	9,319	9,905	3,270	3,378	4,204
合計	35,483	30,231	44,318	49,772	56,445	61,587	54,560	66,430	64,240

注1) 森林バイオマスは、伐採残渣等未利用森林資源で、製材端材やリサイクル材は含まない。

注2) 国の調査方法の変更により、H25～26は年度集計、H27から年次集計に変更。

3 特用林産物

(1) 特用林産物生産量の推移

(単位:t)

年次	生しいたけ	乾しいたけ	なめこ	えのきたけ	ひらたけ	まつたけ	ぶなしめじ	まいたけ	エリンギ
28	220.1	15.8	3.2	3.1	3.9	0.0	0.5	1.8	6.7
29	212.9	23.6	0.2	3.5	3.3	0.0	0.9	2.0	5.2
30	285.0	22.2	0.2	2.4	2.6	0.1	1.0	2.6	5.3
R元	339.1	27.2	0.4	2.3	2.5	0.0	0.6	4.6	3.9
R2	370.9	19.2	0.2	4.9	1.8	0.1	0.8	3.4	4.7
R3	363.2	19.8	0.3	3.5	1.7	0.0	0.6	4.9	4.7

(単位:t、竹材:束)

年次	たけのこ	沢わさび	畑わさび	竹材	木炭	竹炭
28	144.8	2.5	3.7	35,300	31	15
29	150.4	2.4	3.6	27,700	31	51
30	140.1	2.4	3.3	27,300	32	42
R元	140.1	1.7	9.9	15,600	32	10
R2	166.6	0.0	6.7	11,400	28	10
R3	135.7	1.1	11.4	8,100	18	6

(2) しいたけ

種類別しいたけ生産量 (単位:t)

区 分	生 産 量
総数(乾換算)	74.3
乾しいたけ	19.8
ど ん こ	2.1
こ う し ん	4.5
や ま な り	3.1
菌 床	10.1
生しいたけ	363.2
原 木	36.5
菌 床	326.7

(R3年次)

注) 生しいたけを乾シイタケに換算するときは0.15を乗じた。

(3) 特用林産物の市況

(単位:円)

種 別	区 分	単 位	仕切場所	価 格
しいたけ	生しいたけ	kg 当 たり	県内主要市場	920
”	乾しいたけ	”	静 岡 市 場	3,741
竹材(まだけ)	特 上	束 当 たり	生産者道路渡し	3,295
木炭(か し)	黒炭1級	12 kg 入	生産者倉庫渡し	3,000

注) 価格は年間の平均である。

(R3年次)

(4) 市町別特用林産物生産量

市 町	生しいたけ		乾しいたけ		なめこ	えのきたけ	ひらたけ
	原木	菌床	原木	菌床			
総 数	36.5	326.7	9.7	10.1	0.3	3.5	1.7
岩国農林水産事務所	2.2	-	-	-	-	-	-
岩 国 市	2.2	-	-	-	-	-	-
和 木 町	0.0	-	-	-	-	-	-
柳井農林水産事務所	12.6	0.0	0.8	-	-	-	0.0
柳 井 市	11.9	0.0	0.8	-	-	-	0.0
周防大島町	-	-	-	-	-	-	-
上 関 町	0.1	-	-	-	-	-	-
田布施町	-	-	-	-	-	-	-
平 生 町	0.6	-	-	-	-	-	-
周南農林水産事務所	5.2	30.8	1.2	-	0.1	-	1.6
下 松 市	0.3	30.8	-	-	-	-	1.6
光 市	0.5	-	0.0	-	0.0	-	0.0
周 南 市	4.4	-	1.2	-	0.1	-	0.0
山口農林水産事務所	4.7	8.0	2.7	-	-	3.5	0.1
山 口 市	2.1	3.9	2.7	-	-	3.5	0.1
防 府 市	2.6	4.1	0.0	-	-	-	-
美祢農林水産事務所	2.2	276.3	2.0	10.1	-	-	-
宇 部 市	0.3	-	0.2	-	-	-	-
美 祢 市	1.5	276.3	1.8	10.1	-	-	-
山陽小野田市	0.4	-	-	-	-	-	-
下関農林事務所	1.5	-	0.1	-	-	-	-
下 関 市	1.5	-	0.1	-	-	-	-
長門農林水産事務所	5.3	9.5	1.9	-	-	-	-
長 門 市	5.3	9.5	1.9	-	-	-	-
萩農林水産事務所	2.8	2.1	1.0	0.0	0.2	-	0.0
萩 市	2.3	2.1	0.7	0.0	0.1	-	0.0
阿 武 町	0.5	-	0.3	-	0.1	-	-

(単位:t、竹材:千束)

まつたけ	ぶなしめじ	たけのこ	沢わさび	畑わさび	竹材	木炭	竹炭
0.0	0.6	135.7	1.1	11.4	8.1	18.4	6.4
0.0	0.0	18.2	-	4.8	-	-	-
0.0	0.0	18.2	-	4.8	-	;	-
-	-	-	-	-	-	-	-
0.0	-	32.5	-	-	-	-	-
0.0	-	12.2	-	-	-	-	-
-	-	18.2	-	-	-	-	-
-	-	0.0	-	-	-	-	-
-	-	0.2	-	-	-	-	-
-	-	1.9	-	-	-	-	-
-	-	26.9	-	6.0	-	0.7	0.2
-	-	1.2	-	-	-	-	-
-	-	2.7	-	-	-	-	0.0
-	-	23.0	-	6.0	-	0.7	0.2
-	0.6	16.2	-	-	-	3.6	3.0
-	0.6	0.5	-	-	-	0.9	0.3
-	-	15.7	-	-	-	2.7	2.7
-	-	34.0	-	-	7.4	2.6	0.1
-	-	17.0	-	-	-	1.1	-
-	-	9.0	-	-	7.4	1.5	0.1
-	-	8.0	-	-	-	-	-
-	-	7.0	-	-	0.7	1.6	-
-	-	7.0	-	-	0.7	1.6	-
-	-	0.9	1.1	0.6	-	9.9	1.7
-	-	0.9	1.1	0.6	-	9.9	1.7
-	-	-	0.0	-	-	-	1.4
-	-	-	0.0	-	-	-	1.4
-	-	-	-	-	-	-	-

(R3年次)

Ⅶ 林業・木材産業施設等整備

(1) 事業の推移

(単位:千円)

事業(交付金)名・ 地域名(区分)	実			績		計
	29年度	30年度	元年度	2年度	3年度	
総 数	[17,118] 1,109,329	[8,532] 348,407	[-] 559,470	[-] 346,137	[-] 72,490	[25,650] 2,435,833
森林整備加速化・林業再生事業						
周南市 外(高性能林業機械等の導入)	27,972	-	-	-	-	27,972
山口市 外(木材加工流通施設等整備)	779,760	-	-	-	-	779,760
下関市 外(木質バイオマス利用施設等整備)	159,016	-	-	-	-	159,016
森林整備・林業等振興整備交付金事業						
周南市 外(高性能林業機械等の導入)	[17,118] 49,831	[8,532] 58,158	29,052	-	-	[25,650] 137,041
長門市 外(木造公共施設等整備)	-	222,722	462,000	-	-	684,722
森林整備・林業等振興推進交付金事業						
岩国市 外(高性能林業機械等の導入(リース))	-	67,527	68,418	88,715	72,490	297,150
森林整備・林業等振興整備補助金事業						
山口市 外(電算処理施設、貯木場整備)	92,750	-	-	-	-	92,750
6次産業化市場規模拡大対策整備交付金事業						
山口市(大径原木加工施設整備緊急対策)	-	-	-	257,422	-	257,422

注)[]書きは翌年度への繰越分を外数

(2) 事業実績

ア 事業実績

事業種目	事業費	事業内容
総数	[-] 72,490	
高性能林業機械等の導入(リース)	[-] 72,490	フォーク収納型グラップルバケット、 ハーベスタ、フォワーダ

注)[]書きは翌年度への繰越分で外数

イ 市町又は地域別実績

事業種目	事業費	事業主体	事業内容
下関市 高性能林業機械等の導入(リース)	36,850 36,850	民間事業者	ハーベスタ
萩市 高性能林業機械等の導入(リース)	35,640 35,640	森林組合	フォーク収納型グラップル バケット、フォワーダ

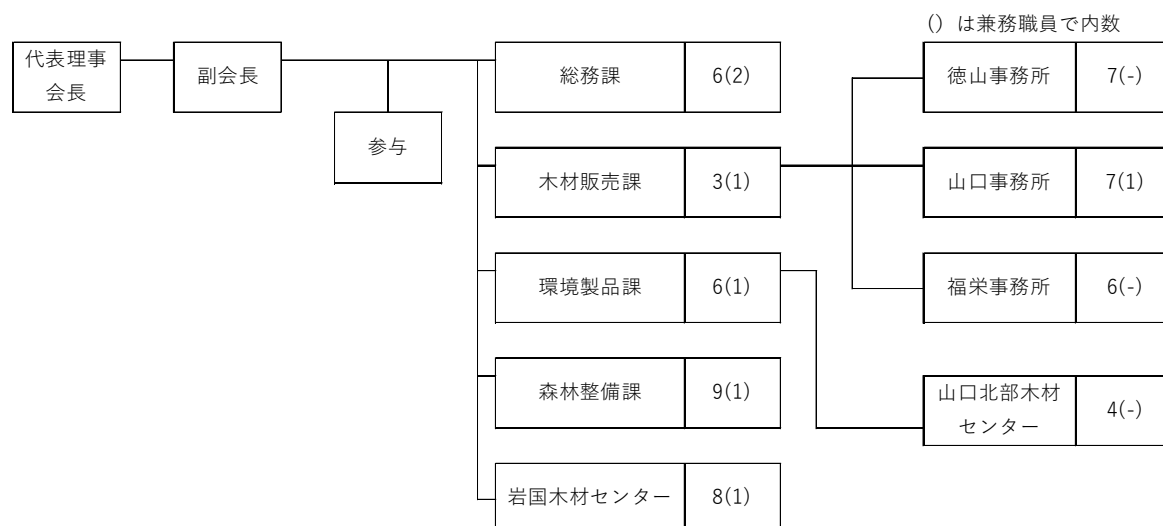
Ⅷ 森林組合

1 森林組合の現況

(1) 森林組合連合会

ア 機構(令和4年4月1日現在)

会長 1人	職員数(臨時職員除く)
副会長 1人	事務 16人
理事 5人(会長・副会長除く)	技術 31人
監事 2人	計 47人



イ 会員及び出資金の推移

(単位:千円)

年度	会員数	出資口数	出資金総額	うち払込済出資金
平成 29	9	73,227	439,362	439,362
30	8	73,227	439,362	439,362
令和 元	7	73,227	439,362	439,362
2	7	73,227	439,362	439,362
令和 3	7	73,227	439,362	439,362

ウ 主要事業取扱量の推移

年度	販売事業				購買事業				
	木材	うち共販 取扱数量	杉皮	竹材	山行苗	幼苗	種子	肥料	薬剤
	m ³	m ³	束	束	千本	千本	kg	kg	千円
平成 29	86,040	81,991	-	-	824	-	-	5,685	5,381
30	101,331	86,133	-	-	684	-	-	2,550	5,139
令和 元	104,985	93,555	-	-	666	-	-	1,920	3,864
2	92,561	91,512	-	-	519	-	-	1,515	2,484
令和 3	110,771	109,794	-	-	531	-	-	810	3,054

(2)森林組合

ア 経営体制の推移

(ア)組合員所有森林面積規模別組合数の推移

年 度	総 数	500ha	500～	1,000～	2,000～	3,000～	5,000～	10,000
		未 満	1,000ha	2,000ha	3,000ha	5,000ha	10,000ha	ha以上
平成 29	9	-	-	-	1	-	-	8
30	8	-	-	-	1	-	-	7
令和 元	7	-	-	-	1	-	-	6
2	7	-	-	-	1	-	-	6
令和 3	7	-	-	-	1	-	-	6

(イ)払込済出資金の推移

(単位:千円)

区 分	平成29年度	平成30年度	令和元年度	令和2年度	令和3年度
払込済出資金	1,401,675	1,398,391	1,393,085	1,388,314	1,387,793

(ウ)払込済出資金別組合数の推移

年 度	総 数	100万円	100～	200～	300～	400～	500～	1,000～	2,000～	3,000～	4,000～	5,000
		未 満	200	300	400	500	1,000	2,000	3,000	4,000	5,000	万円以上
平成 29	9	-	-	-	-	-	-	-	-	-	-	9
30	8	-	-	-	-	-	-	-	-	-	-	8
令和 元	7	-	-	-	-	-	-	-	-	-	-	7
2	7	-	-	-	-	-	-	-	-	-	-	7
令和 3	7	-	-	-	-	-	-	-	-	-	-	7

(エ)常勤役員数別組合数の推移

年 度	総 数	常勤役員 のいな い組合	常勤役員がいる組合					
			総数	1人	2人	3人	4人	5人以上
平成 29	9	-	9	-	-	-	1	8
30	8	-	8	-	-	-	1	7
令和 元	7	-	7	-	-	-	1	6
2	7	-	7	-	-	-	1	6
令和 3	7	-	7	-	-	-	1	6

イ 主要経済事業の推移

(ア) 販売事業の推移

(単位:金額千円、数量m³)

年 度	総数		木材			その他	
	組合数	販売高	組合数	販売数量	販売高	組合数	販売高
平成 29	9	141,606	8	13,025	114,013	6	27,593
30	8	114,145	6	9,429	81,528	6	32,617
令和 元	7	120,354	6	10,844	103,360	6	16,994
2	7	118,734	6	12,094	86,381	5	32,353
令和 3	7	145,729	6	12,252	138,595	5	7,134

(イ) 林産事業の推移

(単位:金額千円、数量m³)

年 度	総数		木材			その他	
	組合数	販売高	組合数	販売数量	販売高	組合数	販売高
平成 29	7	307,815	7	52,987	307,695	1	120
30	7	336,738	7	48,673	336,678	1	60
令和 元	6	337,265	6	48,364	336,844	1	421
2	6	294,205	6	42,800	294,002	1	203
令和 3	6	387,787	6	43,472	387,581	1	206

(ウ) 森林造成事業の推移

(単位:金額千円、面積ha)

年 度	総数		新植			保育			その他	
	組合数	金 額	組合数	面 積	金 額	組合数	面 積	金 額	組合数	金 額
平成 29	9	2,082,178	9	227	290,873	9	3,984	1,007,525	9	783,780
30	8	1,821,862	8	177	213,210	8	3,297	780,581	8	828,071
令和 元	7	1,862,781	7	156	216,193	7	3,226	777,878	7	868,710
2	7	1,951,407	7	153	217,600	7	3,095	841,579	7	892,228
令和 3	7	1,990,476	7	152	258,634	7	3,289	846,054	7	885,788

(エ) 購買事業の推移

(単位:千円)

年 度	組 合 数	取 扱 金 額
平成 29	9	169,630
30	8	163,577
令和 元	7	168,015
2	7	153,763
令和 3	7	145,840

ウ 財務状況の推移

(単位:千円)

	平成29年度		平成30年度		令和元年度		令和2年度		令和3年度	
	組合数	金 額	組合数	金 額	組合数	金 額	組合数	金 額	組合数	金 額
事業総利益	9	1,014,305	8	1,061,151	7	1,126,325	7	1,152,962	7	1,167,887
指導	9	▲ 15,678	8	▲ 17,690	7	▲ 13,671	7	▲ 15,178	7	▲ 12,426
販売	9	78,679	8	55,623	7	147,599	7	70,724	7	112,267
購買	9	27,859	8	25,096	7	26,763	7	22,401	7	19,353
利用	9	923,437	8	998,051	7	1,061,056	7	1,075,013	7	1,048,692
金融	4	8	4	71		86	1	2	1	1
信託	9									
事業管理費	9	1,024,138	8	1,015,086	7	1,019,591	7	1,001,635	7	1,006,322
事業利益	9	▲ 9,833	8	46,065	7	106,734	7	151,327	7	161,565
事業外損益	9	38,930	8	34,417	7	38,716	7	28,195	7	28,278
経常利益	9	29,097	8	80,482	7	145,450	7	179,522	7	189,843
特別損益	9	▲ 2,080	8	▲ 36,329	7	▲ 9,157	7	3,396	7	▲ 1,458
税引前当期純利益	9	27,017	8	44,153	7	136,293	7	182,918	7	188,385
法人税及び住民税	9	8,853	8	21,985	7	40,998	7	30,778	7	43,164
当期剰余金	9	18,164	8	22,168	7	95,295	7	152,140	7	145,221
前期繰越剰余金	9	34,438	8	74,697	7	118,075	7	106,328	7	145,532
積立金取崩額	9	53,394	8	-	7	8,723	7	-	7	40,000
当期未処分剰余金	9	105,996	8	96,865	7	222,093	7	258,468	7	330,753

※1 販売利益は加工部門の利益を含む

※2 当期未処分剰余金は、処理した損失金(マイナスの剰余金)を含む

エ 作業班員の推移

年度	作業班数		労働者数		
	組合数	班数	総数	男	女
平成 29	9	-	318	302	16
30	8	-	294	278	16
令和 元	7	-	263	251	13
2	7	-	253	238	15
令和 3	7	-	244	232	12

才 森林組合の推移

年度	森林組合数	組合員数	組合員所有森林面積	役職員			
				理事	監事	職員	常勤役員
平成 29	9	50,493	297,240	89	25	117	126
30	8	50,255	295,079	83	26	115	123
令和 元	7	50,050	287,758	86	25	114	121
2	7	49,784	298,165	85	25	113	120
令和 3	7	49,476	297,031	74	22	110	116

力 市町別森林組合の現況

市町 総数	森林組合名	組合員数	組合員所有森林面積	役職員			
				理事	監事	職員	常勤役員
総数		49,476	297,031	74	22	110	116
岩国農林水産事務所							
岩国市	山口県東部	10,037	47,297	14	5	12	13
周南農林水産事務所							
光市	光 大 和	4,735	43,575	7	2	7	8
周南市	周 南	1,581	2,838	7	3	4	4
山口農林水産事務所							
山口市	山口県中央	8,775	56,343	12	3	25	26
美祿農林水産事務所							
美祿市	カ ル ス ト	7,564	42,831	12	3	11	12
下関農林事務所							
下関市	山口県西部	10,449	52,543	13	3	31	32
萩農林水産事務所							
萩市	阿 武 萩	6,335	51,604	9	3	20	21

(単位:面積ha、金額千円、事業㎡、ha)

払込済出資金	主要経済事業				作業班	
	販売(木材)	林産(木材)	新植	保育	班数	労働者数
1,401,675	13,025	52,987	227	3,984	-	318
1,398,391	9,429	48,673	177	3,297	-	294
1,393,085	10,844	48,364	156	3,226	-	263
1,388,314	12,094	42,800	153	3,095	-	253
1,387,793	12,252	43,472	152	3,289	-	244

(単位:面積ha、金額千円、事業㎡、ha)

払込済出資金	主要経済事業				作業班労働者数
	販売(木材)	林産(木材)	新植	保育	
1,387,793	12,252	43,472	152	3,289	244
243,015	0	15,991	8	363	45
214,956	1,929	8,497	22	257	30
57,377	3	0	3	91	6
255,775	711	3,172	49	1,190	51
155,682	834	6,452	18	270	16
226,232	8,465	1,674	31	721	56
234,756	310	7,686	21	397	40

(3)生産森林組合

ア 生産森林組合の推移

年度	生産森林組合数	組合員数	組合経営森林面積	役 職	
				理 事	監 事
平成 29	11	545	794	40	13
30	10	402	720	28	9
令和 元	9	465	619	31	11
2	9	430	535	26	10
令和 3	9	412	535	26	10

イ 市町別生産森林組合の現況

市町	生産森林組合名	組合員数	組合経営森林面積	役 職	
				理 事	監 事
総数		412	535	26	10
防府市	嶽 の 後	132	210	10	3
山陽小野田市	不 動 寺 原	27	35	6	2
下関市	岡 枝	-	-	-	-
"	室 津 在	64	82	5	2
"	檜 原	-	-	-	-
長門市	三 隅 市	-	-	-	-
"	伊 上 共 益 会	189	208	5	3
萩市	明 石	-	-	-	-
山口市	田 野	-	-	-	-

(単位:面積、事業概要ha、金額千円)

員		払込済出資金	事業概要			
職員	常勤役職員		新植	保育	間伐	主伐
-	-	98,323	-	-	-	-
-	-	82,340	-	-	-	-
-	-	92,841	-	-	-	-
-	-	86,715	-	-	-	-
-	-	86,718	-	-	-	-

(単位:面積、事業概要ha、金額千円)

員		払込済出資金	事業概要			
職員	常勤役職員		新植	保育	間伐	主伐
-	-	86,718	-	-	-	-
-	-	6,602	-	-	-	-
-	-	8,700	-	-	-	-
-	-	-	-	-	-	-
-	-	5,666	-	-	-	-
-	-	-	-	-	-	-
-	-	-	-	-	-	-
-	-	65,750	-	-	-	-
-	-	-	-	-	-	-
-	-	-	-	-	-	-

Ⅸ 林業金融

1 農林漁業信用基金出資及び債務保証額の推移

(1) 出 資

(単位：千円)

年度	総 数		県		林業者等	
	件数	金 額	件数	金 額	件数	金 額
29	82	129,186	1	75,205	81	53,981
30	68	121,007	1	75,205	67	45,802
元	68	121,157	1	75,205	67	45,952
2	67	121,047	1	75,205	66	45,842
3	68	121,447	1	75,205	67	46,242

(2) 債務保証額

(単位：千円)

年度	総 数	
	件数	金 額
29	4	64,800
30	5	71,650
元	5	70,280
2	7	154,810
3	9	135,670

2 (株)日本政策金融公庫資金融資実績の推移 (林業関係)

(単位：千円)

資金	平成 29 年度		平成 30 年度		令和元年度		令和 2 年度		令和 3 年度	
	件数	借入金額	件数	借入金額	件数	借入金額	件数	借入金額	件数	借入金額
総 数	12	520,824	10	571,853	13	621,946	17	717,251	11	682,075
林業基盤整備	7	479,513	7	556,827	8	598,375	9	630,521	7	653,803
造 林	4	51,031	4	45,296	5	35,978	6	46,237	4	49,017
補助	3	21,031	3	22,096	3	19,958	4	28,032	3	28,517
公有林	2	13,300	2	13,100	2	10,500	3	14,500	2	16,502
私有林	1	7,731	1	8,996	1	9,458	1	13,532	1	12,015
非補助	1	30,000	1	23,200	2	16,020	2	18,205	1	20,500
公有林	1	30,000	1	23,200	1	15,500	1	17,600	1	20,500
私有林	-	-	-	-	1	520	1	605	-	-
利用間伐推進	3	428,482	3	511,531	3	562,397	3	584,284	3	604,786
樹苗養成施設	-	-	-	-	-	-	-	-	-	-
林道	-	-	-	-	-	-	-	-	-	-
伐採調整	-	-	-	-	-	-	-	-	-	-
森林整備活性化	3	15,911	3	15,026	4	15,571	4	22,830	3	22,672
林業構造改善事業	-	-	-	-	-	-	-	-	-	-
林業経営育成	-	-	-	-	-	-	-	-	-	-
森林取得	-	-	-	-	-	-	-	-	-	-
育 林	-	-	-	-	-	-	-	-	-	-
生産方式合理化	-	-	-	-	-	-	-	-	-	-
林業経営安定	-	-	-	-	-	-	-	-	-	-
林業経営維持	-	-	-	-	-	-	-	-	-	-
農林漁業セーフティネット	-	-	-	-	-	-	3	55,000	-	-
農林漁業施設	2	25,400	-	-	1	8,000	1	8,900	1	5,600
振興山村・過疎地域経営改善	-	-	-	-	-	-	-	-	-	-
新規用途事業等	-	-	-	-	-	-	-	-	-	-
中山間地域活性化	-	-	-	-	-	-	-	-	-	-

3 林業・木材産業改善資金

平成 29 年度		平成 30 年度		令和元年度		令和 2 年度		令和 3 年度	
件数	金 額	件数	金 額	件数	金 額	件数	金 額	件数	金 額
-	-	-	-	-	-	-	-	-	-

(単位：千円)

X 森 林 被 害

1 森林保険損害てん補状況の推移

(単位:面積ha、金額千円)

区 分	総 数	火 災	気 象 災 害							
			総 数	風 害	水 害	雪 害	干 害	凍 害	潮 害	
29 年 度										
件 数	46	-	46	-	2	2	42	-	-	
面 積	32	-	32	-	0	0	32	-	-	
支払保険金	9,079	-	9,079	-	28	83	8,968	-	-	
30 年 度										
件 数	67	-	67	-	19	3	45	-	-	
面 積	22	-	22	-	1	0	21	-	-	
支払保険金	16,756	-	16,756	-	938	127	15,691	-	-	
元 年 度										
件 数	100	2	98	-	51	-	47	-	-	
面 積	19	0	19	-	5	-	14	-	-	
支払保険金	7,842	47	7,795	-	2,804	-	4,991	-	-	
2 年 度										
件 数	39	1	38	-	13	-	23	-	2	
面 積	9	2	7	-	2	-	5	-	0	
支払保険金	4,826	870	3,956	-	525	-	3,225	-	206	
3 年 度										
件 数	43	2	41	-	7	-	34	-	-	
面 積	9	0	9	-	2	-	7	-	-	
支払保険金	4,247	353	3,894	-	687	-	3,207	-	-	

2 森林火災被害状況の推移

(単位:面積ha)

区分	総数	人為火					自然火		内容不明
		たき火	たばこ	ろう火	火入れ	その他	落雷	その他	
29年									
件数	12	3	-	-	5	1	1	-	2
面積	2	0	-	-	1	0	1	-	0
30年									
件数	29	7	-	-	15	1	-	-	6
面積	4	0	-	-	2	0	-	-	2
元年									
件数	24	9	1	-	8	-	2	-	4
面積	5	0	3	-	1	-	0	-	1
2年									
件数	24	8	-	-	5	3	-	-	8
面積	12	1	-	-	0	0	-	-	11
3年									
件数	26	7	-	-	8	1	1	-	9
面積	3	1	-	-	0	0	0	-	1

3 主な森林病虫獣害の被害状況の推移

(単位:ha)

年度	赤枯病	稚苗の立枯病	ペスタロチア病	根切虫	松くい虫	マツカレハ	スギノハダニ	スギカミキリ	カシノガキクイムシ
29	-	-	-	-	36,497	-	-	-	1
30	-	-	-	-	34,632	-	-	-	1
元	-	-	-	-	28,840	-	-	-	0
2	-	-	-	-	28,666	-	-	-	1
3	-	-	-	-	25,891	-	-	-	1

(単位:ha)

年度	コウモリガ	マツノカイガラムシ類	ノネズミ	ノウサギ	イノシシ	シカ	サル	クマ
29	-	-	-	0	1	27	0	-
30	-	-	-	-	0	22	0	-
元	-	-	-	0	-	50	-	-
2	-	-	-	0	-	22	-	-
3	-	-	-	0	-	23	-	-

4. 市町別松くい虫防除状況(補助対象事業のみ)

市 町	対策対象松林	予 防		駆 除
		地 上 散 布	樹 幹 注 入	
	ha	ha	本	m ³
総 数	5,908	-	3,255	-
岩国農林水産事務所	-	-	-	-
岩 国 市	-	-	-	-
和 木 町	-	-	-	-
柳井農林水産事務所	-	-	-	-
柳 井 市	-	-	-	-
周防大島町	-	-	-	-
上 関 町	-	-	-	-
田 布 施 町	-	-	-	-
平 生 町	-	-	-	-
周南農林水産事務所	28	-	2,014	-
下 松 市	-	-	-	-
光 市	28	-	2,014	-
周 南 市	-	-	-	-
山口農林水産事務所	4,166	-	-	-
山 口 市	4,166	-	-	-
防 府 市	-	-	-	-
美祢農林水産事務所	7	-	585	-
宇 部 市	7	-	585	-
美 祢 市	-	-	-	-
山陽小野田市	-	-	-	-
下関農林事務所	2	-	-	-
下 関 市	2	-	-	-
長門農林水産事務所	473	-	656	-
長 門 市	473	-	656	-
萩農林水産事務所	1,232	-	-	-
萩 市	1,232	-	-	-
阿 武 町	-	-	-	-

※樹幹注入:薬剤のアンプル(本)数

※駆除材積=伐倒駆除+特別伐倒駆除+衛生伐

5. シカ被害対策状況の推移

年度	防護柵 (m)	食害防止保護筒 (ha)	被害防止ネット (ha)
29	52,503	2.68	23.76
30	43,967	1.08	4.48
元	42,613	1.16	23.07
2	38,444	0.37	2.78
3	21,976	0.44	2.11

6. 市町別シカ被害対策状況(補助対象事業のみ)

市 町	防護柵	食害防止保護筒	被害防止ネット
	m	ha	ha
総 数	21,976	0.44	2.11
岩国農林水産事務所	-	-	-
岩 国 市	-	-	-
和 木 町	-	-	-
柳井農林水産事務所	-	-	-
柳 井 市	-	-	-
周 防 大 島 町	-	-	-
上 関 町	-	-	-
田 布 施 町	-	-	-
平 生 町	-	-	-
周南農林水産事務所	-	-	-
下 松 市	-	-	-
光 市	-	-	-
周 南 市	-	-	-
山口農林水産事務所	-	-	-
山 口 市	-	-	-
防 府 市	-	-	-
美祢農林水産事務所	14,890	-	-
宇 部 市	1,047	-	-
美 祢 市	13,843	-	-
山 陽 小 野 田 市	-	-	-
下関農林事務所	3,203	0.32	2.11
下 関 市	3,203	0.32	2.11
長門農林水産事務所	3,883	0.12	-
長 門 市	3,883	0.12	-
萩農林水産事務所	-	-	-
萩 市	-	-	-
阿 武 町	-	-	-

X I 林業普及

1 林業普及指導員の配置状況

区分	関係市町	指導員 配置数
総数		35
森林企画課		3
農林総合技術センター (林業指導センター)		3
岩徳指導区		
岩国農林水産事務所	岩国市、和木町	5
柳井農林水産事務所	柳井市、周防大島町、上関町、田布施町、平生町	
周南農林水産事務所	下松市、光市、周南市	6
山口指導区		
山口農林水産事務所	山口市、防府市	5
美祢農林水産事務所	宇部市、美祢市、山陽小野田市	4
豊田指導区		
下関農林事務所	下関市	
長門農林水産事務所	長門市	5
萩指導区		
萩農林水産事務所	萩市、阿武町	4

2 林業普及指導員の活動状況

(1) 手段別活動状況

(単位:時間)

普及 指導区	総数	直接指導		調査 研究	情報 収集	連絡 調整	普及指導 の準備	事務 報告等	研修	その他
		個別	集団							
総数	62,140	2,547	4,760	432	9,561	1,113	18,297	25,194	0	236
県域	10,920	104	2,192	32	1,116	360	4,436	2,604	0	76
岩徳	19,388	1,683	832	72	3,199	308	8,219	5,011	0	64
山口	15,968	284	998	232	1,916	317	3,778	8,363	0	80
豊田	8,660	420	378	32	1,758	128	1,192	4,736	0	16
萩	7,204	56	360	64	1,572	0	672	4,480	0	0

(2) 科目別活動状況

(単位:時間)

普及 指導区	総数	林業 経営	造林	森林 保護	林産	特用 林産	林業 機械	普及 方法	その他
総数	62,140	4,776	24,960	720	1,076	696	5,096	24,580	236
県域	10,920	2,144	72	8	60	32	4,832	3,700	72
岩徳	19,388	1,340	10,072	400	596	76	152	6,688	64
山口	15,968	440	6,992	180	152	264	56	7,804	80
豊田	8,660	424	4,204	100	72	308	40	3,492	20
萩	7,204	428	3,620	32	196	16	16	2,896	0

3 山村中堅青年の養成状況

(1) 林業教室

研修課題	研修生数	日数	開催地
林業基礎講座	20人	3日	柳井市

(2) 山村青年グループ活動促進対策

項目	開催日数	人員	実施場所
技術経営講習会	68日	1,105人	県下全域
グループ研究会	67日	766人	〃

(資料) 林業普及指導事業実績

(3) 林業グループ数及び会員数

農林事務所	総数		林業研究グループ			林業研究グループ以外				
	グループ数	会員数	グループ数	会員数			グループ数	会員数		
				計	男	女		計	男	女
総数	39	664人	36	639	493	146	3	25	13	12
岩国	6	98	6	98	66	32	-	-	-	-
柳井	1	35	1	35	29	6	-	-	-	-
周南	4	74	4	74	61	13	-	-	-	-
山口	5	64	3	50	33	17	2	14	13	1
美祢	6	101	5	90	71	19	1	11	-	11
下関	5	62	5	62	60	2	-	-	-	-
長門	5	56	5	56	48	8	-	-	-	-
萩	7	174	7	174	125	49	-	-	-	-

(資料) 林業研究普及団体の実情調査報告

(4) 指導林業士及び青年林業士の認定状況

総数	指導林業士	青年林業士	備考
1人	-人	1人	令和3年度認定者数
74	70	4	令和3年度末現在認定者数

4 林業機械器具現況表

機 械 種 別	単 位	所 有 区 分 別 数 量									
		公 有 林	学 校 林	会 社	森 林 組 合	その 他 組 合 等		集 落	研 究 機 関	個 人	合 計
						ソ ン タ ー セ	そ の 他				
チ ェ ー ン ソ 一 機	台	88	-	167	213	-	-	-	3	2,106	2,577
刈 払	〃	84	35	134	193	-	-	-	1	1,591	2,038
ス キ ッ ダ	〃	-	-	-	-	-	-	-	1	-	1
プ ロ セ ッ サ	〃	-	-	8	2	-	-	-	1	-	11
ハ ー ベ ス タ	〃	-	-	18	10	-	-	-	-	2	30
フ ォ ワ ー ダ	〃	-	-	8	15	-	-	-	-	3	26
タ ワ ー ヤ ー ダ	〃	-	-	-	-	-	-	-	1	-	1
ス イ ン グ ヤ ー ダ	〃	-	-	9	9	-	-	-	-	1	19
その他の高性能林業機械	〃	-	-	20	8	-	-	-	-	4	32

※国の調査対象外となった機械を削除

X II 林 道

1 林道の現況

(1) 林道の現況

(単位 : m)

種 目	路 線 数	延 長	林 道 密 度
自 動 車 道	1,145	1,573,440	3.70
	(1,148)	(1,576,995)	(3.71)

注 1) 林道密度 = $\frac{\text{林道延長}}{\text{私有林森林面積}}$ (m/ha)

注 2) 自動車道:全幅員3.0以上(間伐林道の2.8mを含む)

注 3) 路線数、延長及び林道密度欄()内は林道台帳に非登載の林業専用道(規格相当)を
注 3) 含めたもの

(2) 市町別林道の現況

市町名	2年度末現在 (林道延長)						延			
	自動車道		軽車道		計		新設・改築			
	路線数	延長	路線数	延長	路線数	延長	路線数	延長	路線数	延長
総数	1,143	1,572,146	378	325,645	1,521	1,897,791	-	58	-	-
岩国計	210	325,566	79	63,192	289	388,758	-	58	-	-
岩国市	208	321,232	79	63,192	287	384,424	-	58	-	-
和木町	2	4,334	-	-	2	4,334	-	-	-	-
柳井計	46	66,079	15	14,054	61	80,133	-	-	-	-
柳井市	24	37,755	6	6,581	30	44,336	-	-	-	-
周防大島町	11	15,793	6	5,582	17	21,375	-	-	-	-
上関町	2	523	1	1,081	3	1,604	-	-	-	-
田布施町	7	5,786	2	810	9	6,596	-	-	-	-
平生町	2	6,222	-	-	2	6,222	-	-	-	-
周南計	133	233,593	23	19,443	156	253,036	-	-	-	-
下松市	14	11,990	2	2,060	16	14,050	-	-	-	-
光市	1	607	3	777	4	1,384	-	-	-	-
周南市	118	220,996	18	16,606	136	237,602	-	-	-	-
山口計	255	306,604	46	44,348	301	350,952	-	-	-	-
山口市	225	263,001	33	28,258	258	291,259	-	-	-	-
防府市	30	43,603	13	16,090	43	59,693	-	-	-	-
美祢計	134	135,688	69	61,615	203	197,303	-	-	-	-
宇部市	11	15,175	20	19,620	31	34,795	-	-	-	-
美祢市	108	102,940	40	34,502	148	137,442	-	-	-	-
山陽小野田市	15	17,573	9	7,493	24	25,066	-	-	-	-
下関計	84	118,582	81	67,201	165	185,783	-	-	-	-
下関市	84	118,582	81	67,201	165	185,783	-	-	-	-
長門計	109	137,157	26	27,243	135	164,400	-	-	-	-
長門市	109	137,157	26	27,243	135	164,400	-	-	-	-
萩計	172	248,877	39	28,549	211	277,426	-	-	-	-
萩市	146	214,179	35	26,479	181	240,658	-	-	-	-
阿武町	26	34,698	4	2,070	30	36,768	-	-	-	-

注) 2市町以上にまたがる路線の路線数は起点側にかかる市町へのみ記入

(単位:延長 m)

長 の 増											
編 入				そ の 他				小 計			
自動車道		軽車道		自動車道		軽車道		自動車道		軽車道	
路線数	延長	路線数	延長	路線数	延長	路線数	延長	路線数	延長	路線数	延長
2	1,370	-	-	-	56	-	300	2	1,484	-	300
-	-	-	-	-	-	-	300	-	58	-	300
-	-	-	-	-	-	-	300	-	58	-	300
-	-	-	-	-	-	-	-	-	-	-	-
-	-	-	-	-	-	-	-	-	-	-	-
-	-	-	-	-	-	-	-	-	-	-	-
-	-	-	-	-	-	-	-	-	-	-	-
-	-	-	-	-	-	-	-	-	-	-	-
2	1,370	-	-	-	-	-	-	2	1,370	-	-
-	-	-	-	-	-	-	-	-	-	-	-
-	-	-	-	-	-	-	-	-	-	-	-
2	1,370	-	-	-	-	-	-	2	1,370	-	-
-	-	-	-	-	-	-	-	-	-	-	-
-	-	-	-	-	-	-	-	-	-	-	-
-	-	-	-	-	-	-	-	-	-	-	-
-	-	-	-	-	-	-	-	-	-	-	-
-	-	-	-	-	-	-	-	-	-	-	-
-	-	-	-	-	-	-	-	-	-	-	-
-	-	-	-	-	-	-	-	-	-	-	-
-	-	-	-	-	-	-	-	-	-	-	-
-	-	-	-	-	-	-	-	-	-	-	-
-	-	-	-	-	56	-	-	-	56	-	-
-	-	-	-	-	56	-	-	-	56	-	-
-	-	-	-	-	-	-	-	-	-	-	-

(2) 市町別林道の現況(つづき)

市町名	延 長 の 減												
	公道等への移管、廃道				そ の 他				小 計				
	自動車道		軽車道		自動車道		軽車道		自動車道		軽車道		
	路線数	延長	路線数	延長	路線数	延長	路線数	延長	路線数	延長	路線数	延長	
総数	-	190	-	-	-	-	-	-	-	-	190	-	-
岩国計	-	-	-	-	-	-	-	-	-	-	-	-	-
岩国市	-	-	-	-	-	-	-	-	-	-	-	-	-
和木町	-	-	-	-	-	-	-	-	-	-	-	-	-
柳井計	-	190	-	-	-	-	-	-	-	-	190	-	-
柳井市	-	-	-	-	-	-	-	-	-	-	-	-	-
周防大島町	-	-	-	-	-	-	-	-	-	-	-	-	-
上関町	-	-	-	-	-	-	-	-	-	-	-	-	-
田布施町	-	190	-	-	-	-	-	-	-	-	190	-	-
平生町	-	-	-	-	-	-	-	-	-	-	-	-	-
周南計	-	-	-	-	-	-	-	-	-	-	-	-	-
下松市	-	-	-	-	-	-	-	-	-	-	-	-	-
光市	-	-	-	-	-	-	-	-	-	-	-	-	-
周南市	-	-	-	-	-	-	-	-	-	-	-	-	-
山口計	-	-	-	-	-	-	-	-	-	-	-	-	-
山口市	-	-	-	-	-	-	-	-	-	-	-	-	-
防府市	-	-	-	-	-	-	-	-	-	-	-	-	-
美祢計	-	-	-	-	-	-	-	-	-	-	-	-	-
宇部市	-	-	-	-	-	-	-	-	-	-	-	-	-
美祢市	-	-	-	-	-	-	-	-	-	-	-	-	-
山陽小野田市	-	-	-	-	-	-	-	-	-	-	-	-	-
下関計	-	-	-	-	-	-	-	-	-	-	-	-	-
下関市	-	-	-	-	-	-	-	-	-	-	-	-	-
長門計	-	-	-	-	-	-	-	-	-	-	-	-	-
長門市	-	-	-	-	-	-	-	-	-	-	-	-	-
萩計	-	-	-	-	-	-	-	-	-	-	-	-	-
萩市	-	-	-	-	-	-	-	-	-	-	-	-	-
阿武町	-	-	-	-	-	-	-	-	-	-	-	-	-

注) 2市町以上にまたがる路線の路線数は起点側にかかる市町へのみ記入

(単位:延長 m)

民有林 森林 面積 (ha)	3年度末現在 (林道延長)						林道密度 m/ha	
	自動車道		軽車道		計		自動車道 + 軽車道	
	路線数	延長	路線数	延長	路線数	延長		
425,172	1,145	1,573,440	378	325,945	1,523	1,899,385	3.70	4.47
69,543	210	325,624	79	63,492	289	389,116	4.68	5.60
68,932	208	321,290	79	63,492	287	384,782	4.66	5.58
612	2	4,334	-	-	2	4,334	7.08	7.08
21,189	46	65,889	15	14,054	61	79,943	3.11	3.77
8,095	24	37,755	6	6,581	30	44,336	4.66	5.48
6,893	11	15,793	6	5,582	17	21,375	2.29	3.10
2,217	2	523	1	1,081	3	1,604	0.24	0.72
2,582	7	5,596	2	810	9	6,406	2.17	2.48
1,403	2	6,222	-	-	2	6,222	4.43	4.43
59,533	135	234,963	23	19,443	158	254,406	3.95	4.27
4,901	14	11,990	2	2,060	16	14,050	2.45	2.87
4,892	1	607	3	777	4	1,384	0.12	0.28
49,741	120	222,366	18	16,606	138	238,972	4.47	4.80
81,797	255	306,604	46	44,348	301	350,952	3.75	4.29
72,120	225	263,001	33	28,258	258	291,259	3.65	4.04
9,677	30	43,603	13	16,090	43	59,693	4.51	6.17
55,214	134	135,688	69	61,615	203	197,303	2.46	3.57
14,909	11	15,175	20	19,620	31	34,795	1.02	2.33
34,144	108	102,940	40	34,502	148	137,442	3.01	4.03
6,161	15	17,573	9	7,493	24	25,066	2.85	4.07
46,529	84	118,582	81	67,201	165	185,783	2.55	3.99
46,529	84	118,582	81	67,201	165	185,783	2.55	3.99
26,681	109	137,157	26	27,243	135	164,400	5.14	6.16
26,681	109	137,157	26	27,243	135	164,400	5.14	6.16
64,685	172	248,933	39	28,549	211	277,482	3.85	4.29
56,023	146	214,235	35	26,479	181	240,714	3.82	4.30
8,662	26	34,698	4	2,070	30	36,768	4.01	4.24

注) 民有林森林面積は単位以下を四捨五入したため、合計数値と内訳の計が一致しない場合がある。

2 林道事業の推移

区 分	29 年度			30 年度		
	路線数 箇所数	延長	事業費	路線数 箇所数	延長	事業費
総 数		m	千円		m	千円
			615,724			807,866
開 設	路線			路線		
		[1,354]	[212,832]		[1,348]	[141,494]
	9	2,188	503,819	8	2,388	447,701
森林基幹道	4	628	315,718	4	2,028	267,677
森林管理道	1	140	26,001	1	0	8,800
林業専用道	1	980	34,778	-	-	-
ふるさと林道	1	0	105,984	1	0	154,725
小規模林道	2	440	21,338	2	360	16,499
改 良	箇所			箇所		
						[71,289]
	5 (2)	237	54,759	6 (4)	0	113,512
国庫補助事業	3	-	48,262	6 (4)	-	113,512
ふるさと林道	-	-	-	-	-	-
小規模林道	2 (2)	237	6,497	-	-	-
自 力	-	-	-	-	-	-
舗 装	路線					
		[1,180]	[14,650]		[759]	[12,345]
	4	1,892	54,359	5	5,798	55,781
		[656]	[8,550]		[540]	[9,311]
森林基幹道(同時舗装分)	1	0	27,239	1	1,931	14,159
森林基幹道	-	-	-	-	-	-
森林管理道(同時舗装分)	-	-	-	-	-	-
ふるさと林道	-	-	-	1	0	2,023
道整備交付金	-	-	-	-	-	-
小規模林道	3	1,892	27,120	3	3,867	39,599
自 力	-	-	-	-	-	-
そ の 他	-	-	-	-	-	-
災 害 復 旧	箇所			箇所		
	1	12	2,787	25	698	190,872
林道災害復旧	[1]	[12]	[1,787]	[23]	[632]	[178,587]
	0	0	1,000	1	12	6,287
小規模林道(復旧)	-	-	-	[1]	[54]	[5,998]
	-	-	-	0	0	0

注) ()は新規路線数、[]書きは当該年度から翌年度への繰越分を外数で記載(ただし延長は未確定)
延長及び事業費は、前年度からの繰越分を含める。

元 年度			2 年度			3 年度		
路線数 箇所数	延長	事業費	路線数 箇所数	延長	事業費	路線数 箇所数	延長	事業費
	m	千円		m	千円		m	千円
		923,244			650,338			565,878
路線			路線			路線		
	[0]	[209,927]		[0]	[216,894]		[0]	[235,290]
6	2,363	320,524	6	593	424,782	4	58	408,862
	[0]	[148,249]		[0]	[164,997]		[0]	[172,251]
4	2,064	178,129	2	1	278,203	2	0	310,267
	[0]	[0]						
1	80	16,201	1	160	24,001	-	-	-
-	-	-	-	-	-	-	-	-
	[0]	[61,678]		[0]	[51,897]		[0]	[63,039]
1	219	126,194	1	0	107,530	1	0	94,678
-	-	-	2	432	15,048	1	58	3,917
箇所			箇所			箇所		
	[31]	[77,393]		[0]	[0]		[140]	[33,878]
8 (6)	95	172,005	5 (2)	117	90,376	15 (13)	219	71,033
		[68,648]					[140]	[33,878]
5 (3)	41	163,010	1	41	68,648	3 (3)	0	15,020
-	-	-	-	-	-	-	-	-
	[31]	[8,745]						
2 (2)	37	7,972	3 (1)	69	20,748	10 (8)	168	55,003
1 (1)	17	1,023	1 (1)	7	980	2 (2)	51	1,010
	[0]	[0]		[445]	[4,872]		[183]	[4,571]
8 (4)	3,504	74,740	3 (1)	2,123	52,155	8 (6)	1,691	24,626
	[0]	[0]						
2	1,555	32,213	-	-	-	-	-	-
-	-	-	1 (1)	1,751	44,000	-	-	-
-	-	-	-	-	-	-	-	-
				[445]	[4,872]			
1	219	3,034	1	0	3,200	1	445	4,872
-	-	-	-	-	-	-	-	-
							[183]	[4,571]
1	1,181	17,717	1	372	4,955	2 (1)	798	15,753
4 (4)	549	21,776	-	-	-	5 (5)	448	4,001
-	-	-	-	-	-	-	-	-
36	1,161	355,975	18	588	83,025	11	328	61,357
[11]	[358]	[46,536]	[6]	[204]	[28,276]	[5]	[124]	[30,921]
24	749	303,441	12	384	54,749	6	204	30,436
[0]	[0]	[0]						
1	54	5,998	-	-	-	-	-	-

3 経過

(1) 林道災害復旧事業の経過

(単位:延長m、事業費:千円)

区 分	平成29年災	平成30年災	令和元年災	令和2年災	令和3年災	
被災箇所数	1	25	10	7	5	
延長	12	792	315	230	124	
状況 事業費	2,787	300,470	54,007	36,489	33,081	
当年度	箇所	1 0	[23] 0	[10] 0	[6] 1	[5] 0
	延長	12 0	[632] 0	[315] 0	[204] 26	[124] 0
復旧	事業費	1,787 1,000	[178,587] 4,500	[39,507] 14,500	[28,276] 8,213	[30,921] 2,160
	箇所		[1] 1			
翌年度	延長		[43] 117			
	復旧 事業費		[7,029] 110,354			

注) 翌年度復旧は分割施行分を含む。
分割施行分については、重複を避けるため箇所数を計上しない。
[]書きは、翌年度への繰り越しで外数

(2) 林業専用道整備事業の経過(平成24年～)

(単位:延長m)

市町名	令和2年度末		延長等増減		令和3年度末	
	路線数	延長	路線数	延長	路線数	延長
総数	8	12,580			9	13,720
岩国市	1	2,300	-	-	1	2,300
周南市	1	630	1	740	2	1,370
美祢市	3	3,053	-	-	3	3,053
萩市	1	1,780	-	-	1	1,780
阿武町	2	4,817	-	400	2	5,217

注) 公共、非公共(規格相当)、県民税等全て含む
林道台帳に登載している6路線:10,165mは自動車道として管理

4 林道事業実績

(1) 民有林林道開設事業(国庫補助事業)

区分	事業名	林道名	施行箇所	施行主体	種類	幅員	延長	事業費
		総数	2路線				m [0]	千円 [172,251]
開設 舗装	山のみち地域づくり 交付金	大朝・鹿野 (錦)	岩国市	〃	〃	5.0	0 (0)	310,267 0
開設 舗装	〃	鹿野・豊田 (川上・旭)	萩市	〃	〃	4.0	[0] 0 (0)	[89,869] 177,932 (0)
		計	森林基幹道 2路線				[0] 0 (0)	[82,382] 132,335 0
							[0] 0 (0)	[172,251] 310,267 0

注) []書きは、令和3年度から令和4年度への繰越分で外数(ただし延長は未確定)
延長及び事業費は、令和2年度繰越分を含める。
()書きは、舗装延長

(2) 民有林林道改良事業(国庫補助事業)

	事業名	林道名	施行箇所	施工主体	事業概要	事業費
		総数	3箇所			千円 [33,878] 15,020
改良	橋りょう改良	堂ノ後	山口市徳地船路	山口市	補修設計 127m 橋梁補修 13m	[8,000] 0
〃	〃	荒谷	山口市宮野上	〃	補修設計 115m	[15,000] 0
〃	〃	琵琶の甲	下関市豊田町大字壱路子	下関市	橋梁補修 13m	[10,878] 15,020

注) []書きは、令和3年度から令和4年度への繰越分で外数

(3) ふるさと林道緊急整備事業

区分	林道名	施行箇所	施行主体	種類	幅員	延長	事業費
	総数	1路線			m	m	千円
						[0]	[63,039]
						0	94,678
						(445)	4,872
開設 舗装	倉谷	岩国市	山口県	自動車道	3.6	[0]	[63,039]
						0	94,678
						(445)	4,872

注) []書きは、令和3年度から令和4年度への繰越分を外数(ただし延長は未確定)延長及び事業費は、令和2年度繰越分を含める。
()書きは、舗装延長

(4)-1 単県農山漁村整備事業(小規模林道開設)

区分	林道名	施行箇所	施行主体	種類	幅員	延長	事業費
	総数	1路線			m	m	千円
						58	3,917
開設	沼田	岩国市本郷町	岩国市	自動車道	3.0	58	3,917

注) 延長及び事業費は、令和2年度繰越分を含める。

(4)-2 単県農山漁村整備事業(小規模林道改良)

区分	林道名	施行箇所	施行主体	種類	幅員	延長	事業費
	総数	12路線			m	m	千円
						[183]	[4,571]
						966	70,756
	<林道点検診断・保全整備>	9路線				136	49,004
	<改良>	1路線				32	5,999
	<舗装>	2路線				[183]	[4,571]
						798	15,753
林道点検診断・保全整備	本久	美祢市西厚保町本郷	美祢市	自動車道	3.0	7	10,549
"	師木野	岩国市六呂師	岩国市	"	4.0	50	6,502
"	市原	山口市小郡上郷	山口市	"	~6.0	28	10,591
"	宮河内	山口市徳地船路	"	"	5.6	8	3,741
"	弥六	"	"	"	~6.6	8	4,232
"	大迫	山口市徳地三谷	"	"	3.0	7	3,254
"	草分	山口市徳地串	"	"	3.6	8	5,876
"	足毛谷	山口市阿東徳佐上	"	"	3.2	7	2,078
"	須の原	山口市阿東蔵目喜	"	"	3.0	13	2,181
改良	大州田	下関市豊田町今出	下関市	"	4.0	32	5,999
						~3.6	[183]
舗装	石童山	岩国市二鹿	岩国市	"	4.0	740	[4,571]
"	沼田	岩国市本郷町	"	"	3.0	58	1,083

注) []書きは、令和3年度から令和4年度への繰越分を外数(ただし延長は未確定)延長及び事業費は、令和2年度繰越分を含める。

XIII 治 山

1 民有林治山事業の推移

年 度	区 分	総 数	山 地 治 山							
			総 数	復旧治山	山地災害 重点地域 総合対策	緊急総合 治 山	予防治山	緊急予防 治山	地域防災 対策総合 治 山	林地荒廃 防 止
25	箇所数	(60)	(43)	(14)			(26)		(1)	(2)
		178	37	8	-	-	24	-	1	4
	面積	(43.36)	(8.80)	(4.95)			(2.72)		(0.96)	(0.17)
		377.50	10.44	2.00	-	-	2.49	-	5.25	0.70
26	事業費	(2,511,243)	(1,713,864)	(977,996)			(551,971)		(160,961)	(22,936)
		1,796,865	1,166,664	362,648	-	-	650,836	-	70,632	82,548
	箇所数	(68)	(16)	(7)			(8)			(1)
		111	44	18	-	-	24	-	-	2
27	面積	(52.20)	(4.67)	(2.51)			(0.99)			(1.17)
		236.24	6.93	2.11	-	-	4.77	-	-	0.05
	事業費	(1,075,268)	(561,843)	(386,255)			(132,915)			(42,673)
		1,189,192	776,382	460,316	-	-	290,567	-	-	25,499
28	箇所数	(66)	(33)	(14)			(17)			(2)
		113	42	21	-	-	13	-	-	8
	面積	(4.26)	(3.42)	(1.76)			(1.59)			(0.07)
		298.42	3.62	2.54	-	-	0.67	-	-	0.41
29	事業費	(967,334)	(768,189)	(315,602)			(436,191)			(16,396)
		1,261,511	888,475	558,740	-	-	184,078	-	-	145,657
	箇所数	(38)	(26)	(14)			(10)			(2)
		114	45	19	-	-	20	2	-	4
30	面積	(2.49)	(2.24)	(1.51)			(0.64)			(0.09)
		285.15	4.61	2.21	-	-	0.86	0.61	-	0.93
	事業費	(592,764)	(533,749)	(337,402)			(167,191)			(29,156)
		1,449,513	999,578	502,487	-	-	333,134	89,469	-	74,488
元	箇所数	(23)	(19)	(12)			(5)	(1)		(1)
		94	34	17	-	-	14	1	-	2
	面積	(1.50)	(1.44)	(1.07)			(0.18)	(0.17)		(0.02)
		241.14	2.64	1.63	-	-	0.87	0.03	-	0.11
2	事業費	(401,469)	(389,945)	(258,354)			(93,293)	(27,274)		(11,024)
		1,221,263	875,399	504,193	-	-	303,311	31,197	-	36,698
	箇所数	(35)	(28)	(15)			(11)	(1)		(1)
		156	41	26	-	-	9	2	-	4
3	面積	(22.70)	(3.41)	(2.04)			(1.20)	(0.07)		(0.10)
		209.01	4.83	3.48	-	-	0.80	0.16	-	0.39
	事業費	(831,199)	(699,633)	(392,166)			(241,012)	(36,204)		(30,251)
		1,332,066	856,380	589,218	-	-	164,790	22,924	-	79,448
元	箇所数	(105)	(28)	(17)			(7)	(1)		(3)
		97	46	20	8	1	8	2	-	7
	面積	(19.89)	(3.91)	(2.85)			(0.63)	(0.07)		(0.36)
		167.33	5.53	3.38	0.97	0.08	0.56	0.32	-	0.22
2	事業費	(1,491,681)	(825,746)	(578,727)			(163,933)	(14,182)		(68,904)
		1,200,505	926,059	372,690	165,422	45,953	201,495	47,074	-	93,425
	箇所数	(43)	(34)	(17)			(5)	(2)		(4)
		98	52	21	10	1	10	4	-	6
3	面積	(5.50)	(4.44)	(3.14)			(0.38)	(0.08)		(0.18)
		148.87	6.46	3.69	0.66	0.09	1.31	0.46	-	0.25
	事業費	(959,524)	(905,454)	(474,528)	(98,651)	(44,355)	(136,688)	(47,956)		(103,276)
		1,119,082	934,965	372,167	127,664	35,152	251,877	68,704	-	79,401
3	箇所数	(47)	(38)	(16)			(7)	(3)		(4)
		76	36	13	4	2	10	4	-	3
	面積	(6.10)	(4.65)	(2.47)			(0.57)	(0.09)		(0.31)
		114.53	5.41	3.27	0.50	0.06	0.91	0.59	-	0.08
3	事業費	(1,338,068)	(1,223,099)	(604,510)	(197,763)	(51,867)	(165,264)	(77,160)		(126,535)
		826,562	654,287	252,827	70,956	44,069	211,918	48,652	-	25,865

注) ()は前年度からの繰越分で外数

(単位:面積ha、事業費千円)

山地災害 総合減災 対策治山	防 災 林 造 成					
	総 数	防 災 林 造 成	保 安 林 緊 急 改 良	土 砂 流 出 防 止 林 造 成	海 岸 防 災 林 造 成	防 風 林 造 成
-	(1) 5	(1) 3	2	-	-	-
-	(1.02) 19.01	(1.02) 14.01	5.00	-	-	-
-	(98,266) 64,853	(98,266) 48,120	16,733	-	-	-
-	6	4	2	-	-	-
-	11.42	6.97	4.45	-	-	-
-	106,475	90,556	15,919	-	-	-
-	5	3	2	-	-	-
-	9.28	6.98	2.30	-	-	-
-	62,001	51,307	10,694	-	-	-
-	4	2	2	-	-	-
-	10.85	3.93	6.92	-	-	-
-	66,899	42,225	24,674	-	-	-
-	3	1	2	-	-	-
-	10.90	3.30	7.60	-	-	-
-	41,488	13,538	27,950	-	-	-
-	1	1	-	-	-	-
-	3.00	3.00	-	-	-	-
-	10,918	10,918	-	-	-	-
-	2	2	-	-	-	-
-	4.50	4.50	-	-	-	-
-	20,199	20,199	-	-	-	-
-	2	2	-	-	-	-
-	2.61	2.61	-	-	-	-
-	21,190	21,190	-	-	-	-
-	1	1	-	-	-	-
-	2.07	2.07	-	-	-	-
-	8,079	8,079	-	-	-	-

1 民有林治山事業の推移(つづき)

年 度	区 分	水 源 地 域 整 備			保 安 林 整 備												
		総 数	水源流域 広域保全	水源森林 再生対策	奥地保安林 保全緊急 対策	総 数	保 安 林 改 良	複層林型 保安林 整備推進	保 育								
25	箇所数	(10) 5	-	(3) 2	(7) 3	50	10	-	40								
	面積	(33.05) 10.49	-	(15.27) 0.35	(17.78) 10.14					336.48	87.19	-	249.29				
	事業費	(654,414) 140,474	-	(220,171) 100,506	(434,243) 39,968									143,101	62,384	-	80,717
26	箇所数	(5) 5	-	(2) 2	(3) 3	(1) 27	(1) 3	-	24								
	面積	(33.26) 6.62	-	(33.12) 0.14	(0.14) 6.48					(12.68) 210.92	(12.68) 35.13	-	175.79				
	事業費	(99,616) 124,955	-	(56,389) 55,698	(43,227) 69,257									(6,466) 73,854	(6,466) 15,953	-	57,901
27	箇所数	(3) 4	-	(1) 2	(2) 2	36	5	-	31								
	面積	(0.12) 42.37	-	(0.02) 35.35	(0.10) 7.02					242.98	41.12	-	201.86				
	事業費	(35,593) 131,681	-	(11,775) 61,808	(23,818) 69,873									112,004	27,031	-	84,973
28	箇所数	(1) 5	-	(1) 2	3	27	5	-	22								
	面積	(0.03) 41.25	-	(0.03) 37.40	3.85					228.07	55.29	-	172.78				
	事業費	(15,063) 169,119	-	(15,063) 51,093	118,026									109,858	30,442	-	79,416
29	箇所数	6	-	6	-	27	6	-	21								
	面積	5.15	-	5.15	-					222.22	49.06	-	173.16				
	事業費	117,915	-	117,658	257									109,687	31,695	-	77,992
30	箇所数	(5) 9	-	(4) 3	(1) 6	(1) 17	(1) 3	-	14								
	面積	(0.86) 23.49	-	(0.72) 9.93	(0.14) 13.56					(18.42) 175.43	(18.42) 31.71	-	143.72				
	事業費	(121,251) 136,019	-	(89,737) 37,388	(31,514) 98,631									73,999	(4,818) 20,745	-	53,254
元	箇所数	(7) 9	-	(2) 3	(5) 6	21	-	-	21								
	面積	(13.77) 8.29	-	(9.75) 3.29	(4.02) 5.00					148.85	-	-	148.85				
	事業費	(124,489) 158,323	-	(25,925) 74,132	(98,564) 84,191									63,957	-	-	63,957
2	箇所数	(1) 5	-	2	(1) 3	19	1	-	18								
	面積	(0.05) 19.08	-	16.58	(0.05) 2.50					120.55	6.25	-	114.30				
	事業費	(17,455) 72,572	-	34,485	(17,455) 38,087									51,739	4,476	-	47,263
3	箇所数	(3) 3	-	(1) 2	(2) 1	18	1	-	17								
	面積	(1.37) 16.35	-	(0.20) 16.24	(1.17) 0.11					90.57	4.64	-	85.93				
	事業費	(87,047) 76,934	-	(33,548) 44,085	(53,499) 32,849									40,491	3,166	-	37,325

注) ()は前年度からの繰越分で外数

(単位:面積ha、事業費千円)

地すべり 防 止	治山激甚災害 対策特別緊急	災害関連 緊急治山	林地荒廃 防止施設等 災害復旧	林地崩壊 防 止	治山林道施設 維持管理	地震等災害 対策治山施 設機能強化	小規模 治 山
-	(3) -	15	-	2	5	6	(3) 53 (0.05)
-	(0.44)	0.83	-	-	-	-	0.25
-	(34,296)	172,795	-	-	4,054	5,443	(10,403) 99,481
-	-	(15) 1	-	(2) -	7	4	(29) 17
-	-	(1.23)	-	(0.02)	-	-	(0.34)
-	-	0.14	-	-	-	-	0.21
-	-	(293,788)	-	(8,516)	4,054	4,928	(105,039) 67,221
-	-	31,323	-	-	-	-	-
-	-	(1)	-	-	6	8	(29) 12
-	-	(0.16)	-	-	-	-	(0.56)
-	-	(35,753)	-	-	4,058	4,928	0.17 (127,799) 58,364
-	-	-	-	-	6	5	(11) 22
-	-	-	-	-	-	-	(0.22)
-	-	-	-	-	4,058	7,381	0.37 (43,952) 92,620
-	-	-	-	-	7	3	(4) 14
-	-	-	-	-	-	-	(0.06)
-	-	-	-	-	4,058	4,929	0.23 (11,524) 67,787
-	-	8	-	-	8	11	(1) 61
-	-	1.27	-	-	-	-	(0.01)
-	-	206,725	-	-	4,057	18,617	0.99 (5,497) 25,351
-	-	(8)	-	-	4	(7) 3	(55) 12
-	-	(1.05)	-	-	-	-	(1.16)
-	-	(245,928)	-	-	4,057	(26,211) 4,026	0.16 (269,307) 23,884
-	-	-	-	-	4	(2) 3	(6) 13
-	-	-	-	-	-	-	(1.01)
-	-	-	-	-	4,058	(9,676) 3,420	0.17 (26,939) 31,138
-	-	-	-	-	3	(1) 3	(5) 12
-	-	-	-	-	-	-	(0.08)
-	-	-	-	-	4,058	(7,216) 7,355	0.13 (20,706) 35,358

2 市町別民有林治山事業実績

市町	総数		復旧治山		山地災害重点地域総合対策		緊急総合治山		予防治山		緊急予防治山		林地荒廃防止	
	箇所数	事業費	箇所数	事業費	箇所数	事業費	箇所数	事業費	箇所数	事業費	箇所数	事業費	箇所数	事業費
総計	(47) 76	(1,338,088) 826,562	(16) 13	(604,510) 252,827	(7) 4	(197,763) 70,956	(1) 2	(51,867) 44,069	(7) 10	(165,264) 211,918	(3) 4	(77,160) 48,652	(4) 3	(126,535) 25,865
岩国計	(9) 11	(280,365) 75,912	(5) 4	(183,290) 43,447	(3) 2	(89,278) 6,278	-	-	(1) 1	(7,797) 11,191	-	-	-	-
岩国市	(9)	(280,365)	(5)	(183,290)	(3)	(89,278)	-	-	(1)	7,797	-	-	-	-
和木町	()	()	4	43,447	2	6,278	-	-	1	11,191	-	-	-	-
柳井計	(3) 6	(65,504) 49,588	-	-	-	-	-	-	-	-	-	-	(1) 2	(56,788) 11,131
柳井市	(1)	(1,500)	1	35,693	-	-	-	-	-	-	-	-	2	11,131
周防大島町	(1)	(56,788)	1	6	-	-	-	-	-	-	-	-	(1)	(56,788)
上関町	()	()	-	-	-	-	-	-	-	-	-	-	-	-
田布施町	()	()	-	-	-	-	-	-	-	-	-	-	-	-
平生町	(1)	(7,216)	-	-	-	-	-	-	-	-	-	-	-	-
周南計	(10) 12	(367,306) 195,102	(2) 2	(139,623) 15,698	(4) 2	(108,485) 64,678	(1) 2	(51,867) 44,069	-	-	-	-	(1) 1	(27,788) 14,734
下松市	(1)	(27,788)	-	-	-	-	-	-	-	-	-	-	(1)	(27,788)
光市	(6)	(234,967)	(2)	(139,623)	(2)	(37,482)	(1)	(51,867)	-	-	-	-	-	-
周南市	(3)	(104,551)	1	15,698	(2)	(71,003)	-	-	-	-	-	-	1	14,734
山口計	(8) 11	(243,087) 142,149	(2) 1	(77,424) 26,792	-	-	-	-	(1) 2	(35,079) 44,911	(2) 2	(62,359) 25,291	(2) 2	(41,959) -
山口市	(8)	(243,087)	(2)	(77,424)	-	-	-	-	(1)	35,079	(2)	62,359	(2)	41,959
防府市	9	134,909	1	26,792	-	-	-	-	2	44,911	2	25,291	-	-
美祿計	(5) 8	(122,380) 100,441	(3) 1	(75,266) 44,748	-	-	-	-	(2) 1	(47,114) 42,591	1 1	282	-	-
宇部市	()	()	-	-	-	-	-	-	-	-	-	-	-	-
美祿市	(4)	(103,653)	(3)	(75,266)	-	-	-	-	(1)	28,387	1	282	-	-
山陽小野田市	(1)	(18,727)	-	-	-	-	-	-	(1)	42,591	-	-	-	-
下関計	(2) 9	(43,407) 95,327	1 1	27,353	-	-	-	-	(1) 2	(28,606) 32,702	(1) 1	(14,801) 23,079	-	-
下関市	(2)	(43,407)	1	27,353	-	-	-	-	(1)	28,606	(1)	14,801	-	-
長門計	(4) 8	(118,709) 49,855	(2) 1	(65,674) 17,382	-	-	-	-	(1) 1	(25,802) 24,941	-	-	-	-
長門市	(4)	(118,709)	(2)	(65,674)	-	-	-	-	(1)	25,802	-	-	-	-
萩計	(6) 11	(97,310) 118,188	(2) 1	(63,233) 41,708	-	-	-	-	(1) 3	(20,866) 55,582	-	-	-	-
萩市	(4)	(85,430)	(2)	(63,233)	-	-	-	-	(1)	20,866	-	-	-	-
阿武町	(2)	(11,880)	1	41,708	-	-	-	-	2	38,038	-	-	-	-
	5	36,430	-	-	-	-	-	-	1	17,544	-	-	-	-

注) ()は前年度からの繰越分を外数

(単位:千円)

山地災害総合 減災対策治山		防災林造成		保安林緊急改良		水源森林 再生対策		奥地保安林保全 保全緊急対策		保安林改良		保育	
箇所 数	事業 費	箇所 数	事業 費	箇所 数	事業 費	箇所 数	事業 費	箇所 数	事業 費	箇所 数	事業 費	箇所 数	事業 費
-	-	1	8,079	-	-	(1) 2	(33,548) 44,085	(2) 1	(53,499) 32,849	1	3,166	17	37,325
-	-	-	-	-	-	-	-	-	-	-	-	-	-
-	-	-	-	-	-	-	-	-	-	-	-	-	-
-	-	-	-	-	-	-	-	-	-	-	-	-	-
-	-	-	-	-	-	-	-	-	-	-	-	-	-
-	-	-	-	-	-	-	-	-	-	-	-	-	-
-	-	-	-	-	-	(1) 2	(33,548) 44,085	-	-	-	-	-	-
-	-	-	-	-	-	-	-	-	-	-	-	-	-
-	-	-	-	-	-	(1) 2	(33,548) 44,085	-	-	-	-	-	-
-	-	-	-	-	-	-	-	(1) 1	(26,266) 32,849	-	-	4	12,006
-	-	-	-	-	-	-	-	(1) 1	(26,266) 32,849	-	-	2	4,766
-	-	-	-	-	-	-	-	-	-	-	-	2	7,240
-	-	-	-	-	-	-	-	-	-	1	3,166	2	3,164
-	-	-	-	-	-	-	-	-	-	-	-	1	851
-	-	-	-	-	-	-	-	-	-	1	3,166	1	2,313
-	-	-	-	-	-	-	-	-	-	-	-	-	-
-	-	-	-	-	-	-	-	-	-	-	-	3	5,312
-	-	-	-	-	-	-	-	-	-	-	-	3	5,312
-	-	-	-	-	-	-	-	(1) 1	(27,233) -	-	-	5	6,036
-	-	-	-	-	-	-	-	(1) 1	(27,233) -	-	-	5	6,036
-	-	1	8,079	-	-	-	-	-	-	-	-	3	10,807
-	-	-	-	-	-	-	-	-	-	-	-	-	-
-	-	1	8,079	-	-	-	-	-	-	-	-	3	10,807

2 市町別民有林治山事業実績(つづき)

(単位:千円)

市町	治山激甚災害 対策特別緊急		災 害 関 連 緊 急 治 山		林地崩壊防止		治 山 林 道 施 設 維 持 管 理		地震等災害対策 治山施設機能強化		小規模治山	
	箇 所 数	事 業 費	箇 所 数	事 業 費	箇 所 数	事 業 費	箇 所 数	事 業 費	箇 所 数	事 業 費	箇 所 数	事 業 費
総計	-	-	-	-	-	-	3	4,058	(1) 3	(7,216) 7,355	(5) 12	(20,706) 35,358
岩国計	-	-	-	-	-	-	-	-	2	5,856	2	9,140
岩国市	-	-	-	-	-	-	-	-	2	5,856	2	9,140
和木町	-	-	-	-	-	-	-	-	-	-	-	-
柳井計	-	-	-	-	-	-	1	2,758	(1) -	(7,216) -	(1) 1	(1,500) 1,500
柳井市	-	-	-	-	-	-	-	-	-	-	1	1,500
周防大島町	-	-	-	-	-	-	1	2,758	-	-	-	-
上関町	-	-	-	-	-	-	-	-	-	-	-	-
田布施町	-	-	-	-	-	-	-	-	-	-	-	-
平生町	-	-	-	-	-	-	-	-	(1) -	(7,216) -	-	-
周南計	-	-	-	-	-	-	-	-	1	1,499	(1) 2	(5,995) 10,339
下松市	-	-	-	-	-	-	-	-	-	-	1	4,340
光 市	-	-	-	-	-	-	-	-	-	-	(1) -	(5,995) -
周南市	-	-	-	-	-	-	-	-	1	1,499	1	5,999
山口計	-	-	-	-	-	-	1	300	-	-	-	-
山口市	-	-	-	-	-	-	1	300	-	-	-	-
防府市	-	-	-	-	-	-	-	-	-	-	-	-
美祿計	-	-	-	-	-	-	-	-	-	-	2	6,490
宇部市	-	-	-	-	-	-	-	-	-	-	-	-
美祿市	-	-	-	-	-	-	-	-	-	-	2	6,490
山陽小野田市	-	-	-	-	-	-	-	-	-	-	-	-
下関計	-	-	-	-	-	-	-	-	-	-	2	6,881
下関市	-	-	-	-	-	-	-	-	-	-	2	6,881
長門計	-	-	-	-	-	-	-	-	-	-	1	1,496
長門市	-	-	-	-	-	-	-	-	-	-	1	1,496
萩 計	-	-	-	-	-	-	1	1,000	-	-	(3) 2	(13,211) 1,012
萩 市	-	-	-	-	-	-	1	1,000	-	-	(1) 2	(1,331) 1,012
阿武町	-	-	-	-	-	-	-	-	-	-	(2) -	(11,880) -

注) ()は前年度からの繰越分で外数

XIV 保安林

1 保安林の種類別面積の推移

年度	総計					国	
	総数	水かん	土流	土崩	その他	総数	水かん
21	105,181	69,127	31,533	149	4,372	9,294	8,072
22	106,340	70,194	31,626	149	4,371	9,294	8,072
23	107,372	70,639	32,137	225	4,370	9,370	8,072
24	108,277	70,989	32,666	225	4,397	9,370	8,072
25	109,116	71,191	33,327	225	4,373	9,370	8,072
26	110,020	71,527	33,896	225	4,372	9,370	8,072
27	110,974	71,929	34,466	225	4,354	9,326	8,022
28	111,958	72,766	34,613	225	4,354	9,309	8,006
29	112,971	72,893	35,499	225	4,354	9,309	8,006
30	113,898	73,582	35,737	225	4,354	9,308	8,005
元	114,907	73,971	36,358	225	4,353	9,308	8,005
2	115,088	74,043	36,467	225	4,353	9,308	8,005
3	115,815	74,730	36,507	225	4,353	9,308	8,005

(単位: ha)

有 林			民 有 林				
土流	土崩	その他	総数	水かん	土流	土崩	その他
265	57	900	95,887	61,055	31,268	92	3,472
265	57	900	97,046	62,122	31,361	92	3,471
265	133	900	98,002	62,567	31,872	92	3,470
265	133	900	98,907	62,917	32,401	92	3,497
265	133	900	99,746	63,119	33,062	92	3,473
265	133	900	100,650	63,455	33,631	92	3,472
265	133	906	101,648	63,907	34,201	92	3,448
264	133	906	102,649	64,760	34,349	92	3,448
264	133	906	103,662	64,887	35,234	92	3,449
264	133	906	104,590	65,577	35,473	92	3,448
264	133	906	105,599	65,966	36,094	92	3,448
264	133	906	105,780	66,038	36,203	92	3,447
264	133	906	106,507	66,725	36,243	92	3,447

2 市町別、種別別保安林面積

農 林 事 務 所	市 町 村	数														国					
		総 数	水 源 か ん 養	土 砂 流 出 防 備	土 砂 崩 壊 防 備	飛 砂 防 備	防 風	潮 害 防 備	干 害 防 備	防 火	魚 つ き	航 行 目 標	保 健	風 致	総 数	水 源 か ん 養	土 砂 流 出 防 備	土 砂 崩 壊 防 備	飛 砂 防 備	防 風	
	総 数	(4136)	(0)	(123)	(0)	(0)	(0)	(0)	(943)	(6)	(1)	(0)	(3062)	(1)	(132)	-	-	-	-	-	-
	総 数	115,815	74,730	36,507	225	25	90	3	701	13	1,530	4	1,423	563	9,308	8,005	264	133	-	14	
岩 国	総 数	(690)	-	-	-	-	-	-	(238)	-	-	-	(452)	-	-	-	-	-	-	-	
	総 数	13,769	8,868	4,465	137	-	-	-	43	-	27	-	100	129	1,441	1,172	7	133	-	-	
	岩国市	(690)	-	-	-	-	-	-	(238)	-	-	-	(452)	-	-	-	-	-	-	-	
	和木町	13,753	8,868	4,449	137	-	-	-	43	-	27	-	100	129	1,441	1,172	7	133	-	-	
柳 井	総 数	(45)	-	(4)	-	-	-	-	-	-	(0)	-	(41)	-	-	-	-	-	-	-	
	総 数	1,617	280	952	8	-	20	0	13	-	283	-	60	-	-	-	-	-	-	-	
	柳井市	(4)	-	(4)	-	-	-	-	-	-	-	-	-	-	-	-	-	-	-	-	
	周防	928	280	586	1	-	3	-	13	-	26	-	19	-	-	-	-	-	-	-	
	大島町	(40)	-	-	-	-	-	-	-	-	(0)	-	(40)	-	-	-	-	-	-	-	
	上関町	345	-	149	2	-	7	0	-	-	146	-	41	-	-	-	-	-	-	-	
	田布施町	-	-	-	-	-	-	-	-	-	-	-	-	-	-	-	-	-	-	-	
	平生町	133	-	24	1	-	10	-	-	-	99	-	-	-	-	-	-	-	-	-	
	田布施町	(1)	-	-	-	-	-	-	-	-	-	-	(1)	-	-	-	-	-	-	-	
	平生町	89	-	86	3	-	-	-	-	-	-	-	-	-	-	-	-	-	-	-	
周 南	総 数	(532)	-	(17)	-	-	-	-	(38)	-	-	-	(477)	-	(132)	-	-	-	-	-	
	総 数	12,132	7,533	3,928	17	4	22	-	67	3	133	-	294	131	1,054	538	32	-	-	14	
	下松市	(132)	-	-	-	-	-	-	-	-	-	-	(132)	-	(132)	-	-	-	-	-	
	光市	869	-	451	1	-	14	-	53	2	103	-	245	-	354	-	1	-	-	14	
	周南市	(160)	-	-	-	-	-	-	(38)	-	-	-	(122)	-	-	-	-	-	-	-	
山 口	総 数	(843)	-	-	-	-	-	-	-	-	-	-	(842)	(1)	-	-	-	-	-	-	
	総 数	38,138	26,415	11,175	11	-	-	-	55	4	53	2	241	182	4,932	4,801	80	-	-	-	
	山口市	(409)	-	-	-	-	-	-	-	-	-	-	(408)	(1)	-	-	-	-	-	-	
	防府市	34,694	26,415	7,816	11	-	-	-	55	4	4	-	207	182	4,932	4,801	80	-	-	-	
美 祢	総 数	(434)	-	-	-	-	-	-	-	-	-	-	(434)	-	-	-	-	-	-	-	
	総 数	3,444	-	3,359	-	-	-	-	-	-	49	2	34	-	-	-	-	-	-	-	
	宇部市	(550)	-	-	-	-	-	-	(159)	(2)	-	-	(389)	-	-	-	-	-	-	-	
	美祢市	14,955	10,901	3,749	6	1	3	2	188	2	2	2	64	34	279	279	-	-	-	-	
	小野田市	(343)	-	-	-	-	-	-	(84)	(2)	-	-	(257)	-	-	-	-	-	-	-	
下 関	総 数	2,768	153	2,389	3	1	3	2	138	-	2	1	42	34	-	-	-	-	-	-	
	山陽	(177)	-	-	-	-	-	-	(75)	-	-	-	(102)	-	-	-	-	-	-	-	
	小野田市	11,843	10,720	1,114	-	-	-	-	8	-	-	-	-	-	279	279	-	-	-	-	
長 門	総 数	(439)	-	(102)	-	-	-	-	(143)	-	(1)	-	(193)	-	-	-	-	-	-	-	
	総 数	8,977	5,610	2,848	7	8	10	1	19	-	143	0	328	2	282	282	-	-	-	-	
萩	総 数	(439)	-	(102)	-	-	-	-	(143)	-	(1)	-	(193)	-	-	-	-	-	-	-	
	総 数	8,977	5,610	2,848	7	8	10	1	19	-	143	0	328	2	282	282	-	-	-	-	
萩	総 数	(457)	-	-	-	-	-	-	(32)	-	-	-	(425)	-	-	-	-	-	-	-	
	総 数	10,883	7,413	2,862	3	0	13	-	-	-	421	-	171	-	120	120	-	-	-	-	
	長門市	(457)	-	-	-	-	-	-	(32)	-	-	-	(425)	-	-	-	-	-	-	-	
	阿武町	10,883	7,413	2,862	3	0	13	-	-	-	421	-	171	-	120	120	-	-	-	-	
萩	総 数	(580)	-	-	-	-	-	-	(333)	(4)	(0)	-	(243)	-	-	-	-	-	-	-	
	総 数	15,345	7,708	6,529	36	12	23	-	316	4	467	-	165	85	1,200	813	146	-	-	-	
	萩市	(580)	-	-	-	-	-	-	(333)	(4)	(0)	-	(243)	-	-	-	-	-	-	-	
阿武町	12,219	6,397	5,153	35	8	23	-	74	-	379	-	65	85	187	187	-	-	-	-		
阿武町	3,125	1,311	1,376	1	4	-	-	241	4	88	-	100	-	1,012	625	146	-	-	-		

注1) ()は兼種保安林:外数

注2) 保安林面積は単位以下を四捨五入するため、総数と内訳の計が一致しない場合がある。

(単位:ha)

有 林							民 有 林													
潮	干	防	魚	航	保	風	総	水	土	土	飛	防	潮	干	防	魚	航	保	風	
害	害		つ	行			数	源	砂	砂	砂		害	害		つ	行			
防	防	火	き	目	健	致		かん	流出	崩	防	風	防	防	火	き	目	健	致	
備	備			標				養	防	壊	備		備	備			標			
-	-	-	-	-	(132)	-	(4004)	-	(123)	-	-	-	-	(943)	(6)	(1)	-	(2929)	(1)	
-	295	-	65	-	221	311	106,507	66,725	36,243	92	25	76	3	407	13	1,465	4	1,202	252	
-	-	-	-	-	-	-	(690)	-	-	-	-	-	-	(238)	-	-	-	(452)	-	
-	-	-	-	-	-	129	12,328	7,696	4,459	4	-	-	-	43	-	27	-	100	-	
-	-	-	-	-	-	-	(690)	-	-	-	-	-	-	(238)	-	-	-	(452)	-	
-	-	-	-	-	-	129	12,312	7,696	4,442	4	-	-	-	43	-	27	-	100	-	
-	-	-	-	-	-	-	-	-	-	-	-	-	-	-	-	-	-	-	-	
-	-	-	-	-	-	-	17	-	17	-	-	-	-	-	-	-	-	-	-	
-	-	-	-	-	-	-	(45)	-	(4)	-	-	-	-	-	-	(0)	-	(41)	-	
-	-	-	-	-	-	-	1,617	280	952	8	-	20	0	13	-	283	-	60	-	
-	-	-	-	-	-	-	(4)	-	(4)	-	-	-	-	-	-	-	-	-	-	
-	-	-	-	-	-	-	928	280	586	1	-	3	-	13	-	26	-	19	-	
-	-	-	-	-	-	-	(40)	-	-	-	-	-	-	-	-	(0)	-	(40)	-	
-	-	-	-	-	-	-	345	-	149	2	-	7	0	-	-	146	-	41	-	
-	-	-	-	-	-	-	-	-	-	-	-	-	-	-	-	-	-	-	-	
-	-	-	-	-	-	-	133	-	24	1	-	10	-	-	-	99	-	-	-	
-	-	-	-	-	-	-	(1)	-	-	-	-	-	-	-	-	-	-	(1)	-	
-	-	-	-	-	-	-	89	-	86	3	-	-	-	-	-	-	-	-	-	
-	-	-	-	-	-	-	-	-	-	-	-	-	-	-	-	-	-	-	-	
-	-	-	-	-	-	-	121	-	107	1	-	-	-	-	-	13	-	-	-	
-	-	-	-	-	(132)	-	(400)	-	(17)	-	-	-	-	(38)	-	-	-	(345)	-	
-	53	-	65	-	221	131	11,078	6,995	3,896	17	4	8	-	14	3	68	-	73	-	
-	-	-	-	-	(132)	-	(0)	-	-	-	-	-	-	-	-	-	-	(0)	-	
-	53	-	65	-	221	-	514	-	449	1	-	0	-	0	2	38	-	24	-	
-	-	-	-	-	-	-	(160)	-	-	-	-	-	-	(38)	-	-	-	(122)	-	
-	-	-	-	-	-	-	610	24	561	5	4	8	-	7	1	0	-	-	-	
-	-	-	-	-	-	-	(240)	-	(17)	-	-	-	-	-	-	-	-	(223)	-	
-	-	-	-	-	-	131	9,954	6,971	2,886	11	-	0	-	7	-	30	-	49	-	
-	-	-	-	-	-	-	(843)	-	-	-	-	-	-	-	-	-	-	(842)	(1)	
-	-	-	-	-	-	51	33,206	21,614	11,095	11	-	-	-	55	4	53	2	241	131	
-	-	-	-	-	-	-	(409)	-	-	-	-	-	-	-	-	-	-	(408)	(1)	
-	-	-	-	-	-	51	29,762	21,614	7,736	11	-	-	-	55	4	4	-	207	131	
-	-	-	-	-	-	-	(434)	-	-	-	-	-	-	-	-	-	-	(434)	-	
-	-	-	-	-	-	-	3,444	-	3,359	-	-	-	-	-	-	49	2	34	-	
-	-	-	-	-	-	-	(550)	-	-	-	-	-	-	(159)	(2)	-	-	(389)	-	
-	-	-	-	-	-	-	14,676	10,622	3,749	6	1	3	2	188	2	2	2	64	34	
-	-	-	-	-	-	-	(343)	-	-	-	-	-	-	(84)	(2)	-	-	(257)	-	
-	-	-	-	-	-	-	2,768	153	2,389	3	1	3	2	138	-	2	1	42	34	
-	-	-	-	-	-	-	(177)	-	-	-	-	-	-	(75)	-	-	-	(102)	-	
-	-	-	-	-	-	-	11,563	10,441	1,114	-	-	-	-	8	-	-	-	-	-	
-	-	-	-	-	-	-	(30)	-	-	-	-	-	-	-	-	-	-	(30)	-	
-	-	-	-	-	-	-	344	29	246	3	-	-	-	42	2	-	1	22	-	
-	-	-	-	-	-	-	(439)	-	(102)	-	-	-	-	(143)	-	(1)	-	(193)	-	
-	-	-	-	-	-	-	8,694	5,328	2,848	7	8	10	1	19	-	143	0	328	2	
-	-	-	-	-	-	-	(439)	-	(102)	-	-	-	-	(143)	-	(1)	-	(193)	-	
-	-	-	-	-	-	-	8,694	5,328	2,848	7	8	10	1	19	-	143	0	328	2	
-	-	-	-	-	-	-	(457)	-	-	-	-	-	-	(32)	-	-	-	(425)	-	
-	-	-	-	-	-	-	10,763	7,294	2,862	3	0	13	-	-	-	421	-	171	-	
-	-	-	-	-	-	-	(457)	-	-	-	-	-	-	(32)	-	-	-	(425)	-	
-	-	-	-	-	-	-	10,763	7,294	2,862	3	0	13	-	-	-	421	-	171	-	
-	-	-	-	-	-	-	(580)	-	-	-	-	-	-	(333)	(4)	(0)	-	(243)	-	
-	241	-	-	-	-	-	14,145	6,896	6,383	36	12	23	-	74	4	467	-	165	85	
-	-	-	-	-	-	-	(580)	-	-	-	-	-	-	(333)	(4)	(0)	-	(243)	-	
-	-	-	-	-	-	-	12,032	6,210	5,153	35	8	23	-	74	-	379	-	65	85	
-	-	-	-	-	-	-	-	-	-	-	-	-	-	-	-	-	-	-	-	
-	241	-	-	-	-	-	2,113	686	1,230	1	4	-	-	-	4	88	-	100	-	

X V 林 地 開 発

1 林地開発許可状況

開 発 行 為 の 目 的	29年度		30年度		元年度		2年度		3年度		合 計	
	件数	面積	件数	面積	件数	面積	件数	面積	件数	面積	件数	面積
	件	ha	件	ha	件	ha	件	ha	件	ha	件	ha
工場・事業場 用地の造成	(1) 3	(5) 81	(1) 6	(3) 119	(1) 3	(72) 155	(8) -	(435) -	(2) -	(156) -	(13) 12	(671) 355
住宅用地 の造成	-	-	-	-	-	-	-	-	-	-	-	-
ゴルフ場 の設置	-	-	-	-	-	-	-	-	-	-	-	-
レジャー施設 の設置	-	-	-	-	-	-	-	-	-	-	-	-
農用地の造成	-	-	-	-	-	-	-	-	-	-	-	-
土石の採掘	(4) -	(45) -	(4) -	(34) -	(9) 2	(244) 3	(7) 1	(70) 2	(4) 1	(29) 1	(28) 4	(422) 6
そ の 他	(1) 2	(8) 9	(2) -	(8) -	(3) 2	(23) 5	(2) 1	(12) 2	(4) -	(21) -	(12) 5	(72) 16
計	(6) 5	(58) 90	(7) 6	(45) 119	(13) 7	(339) 163	(17) 2	(517) 4	(10) 1	(206) 1	(53) 21	(1,165) 377

注()内は変更に係るもので外数

2 森林保全巡視状況

区 分		29年度	30年度	元年度	2年度	3年度
保 安 林	面積 ha	101,648	102,649	103,662	104,590	105,598
	日 数	91	81	92	89	91
林 野 火 災 予 防 地 域 等	面積 ha	323,957	322,922	321,787	320,818	319,611
	日 数	43	53	42	45	43
計	面積 ha	425,605	425,571	425,449	425,408	425,209
	日 数	134	134	134	134	134

XVI 自然保護

1 緑地環境保全地域指定状況

(単位: ha)

名称	区域	面積	土地所有区分	
			公有地	民有地
総数	10地域	2,335	876	1,459
木谷峡緑地環境保全地域	岩国市錦町広瀬の一部	86	3	83
高瀬峡	周南市大字高瀬の一部	260	5	255
阿弥陀寺・苔谷	防府市大字牟礼及び周南市大字戸田の各一部	184	62	122
十種ヶ峰	山口市阿東徳佐及び阿東嘉年の各一部	460	290	170
般若寺	熊毛郡平生町大字宇佐木及び柳井市伊保庄の各一部	21	1	20
大寧寺	長門市深川湯本の一部	127	2	125
天花	山口市上宇野令の一部	147	28	119
姫山	山口市御堀、平井及び吉田の各一部	63	-	63
霜降山	宇部市大字善和、大字吉見、大字末信、大字沖の旦、大字中山、大字上宇部、及び大字川上の各一部	797	440	357
西ヶ河内・小松尾	山陽小野田市大字千崎及び大字高畑の各一部	190	45	145

2 自然記念物指定状況

(単位: ha)

名称	区域	面積	土地所有区分	
			公有地	民有地
総数	33件	54.76	3.18	51.58
マンシュウボダイジュ	岩国市錦町宇佐字蛇打谷の一部	5.60	-	5.60
蒲井八幡宮樹林	熊毛郡上関町大字長島字木崎の一部	3.90	-	3.90
二反田溜池のカキツバタ群落	美祿市美東町大字絵堂字大滝の一部	0.50	-	0.50
熊出溜池のミツカンソ科	阿武郡阿武町大字宇生賀字下堤の一部	4.90	-	4.90
御山神社樹林	阿武郡阿武町大字惣郷字御山の一部	1.00	-	1.00
志度石神社樹林	大島郡周防大島町大字東屋代字二反田の一部	3.90	-	3.90
花尾八幡宮樹林	山口市徳地島地字前山の一部	1.10	-	1.10
無動寺樹林	柳井市阿月字畑及び字吉毛の一部	4.13	-	4.13
渋木八幡宮樹林	長門市大字渋木字宮の台、字八幡及び西門前の各一部	3.76	-	3.76
玉祖神社樹林	防府市大字大崎字寺屋敷の一部	0.96	-	0.96
中須八幡宮樹林	周南市大字中須南字宮地及び寺山の各一部	0.49	-	0.49
南原寺樹林	美祿市伊佐町伊佐字南原及び伊佐町堀越字井手ヶ迫の各一部	6.70	1.80	4.90
赤間神宮紅石山樹林	下関市大字阿弥陀寺町字阿弥陀寺町の一部	3.60	-	3.60
亀島ウバメガシ群落	大島郡周防大島町大字東安下庄字亀島の一部	0.25	0.20	0.05
尾国賀茂神社樹林	熊毛郡平生町大字尾国字二葉山及び字迫の各一部	0.50	-	0.50
下田八幡宮樹林	大島郡周防大島町大字西方字高田の一部	1.00	-	1.00
牛島のモクゲンジ群生地	光市大字牛島字越和田及び先越和田の各一部	1.00	-	1.00
中郷八幡宮樹林	山口市小郡上郷字宮ノ下山付の一部	1.00	-	1.00
徳佐上八幡宮樹林	山口市阿東徳佐上字新田の一部	0.30	-	0.30
長尾八幡宮樹林	大島郡周防大島町大字西安下庄字神南の一部	1.00	-	1.00
白井田八幡宮樹林	熊毛郡上関町大字長島字高松の一部	0.90	-	0.90
龍王神社樹林	下関市大字吉見下字井上の一部	0.20	-	0.20
二俣神社樹林	周南市大字大向字二俣の一部	0.50	-	0.50
高松八幡宮樹林	熊毛郡田布施町大字麻郷字水上及び字羽山の各一部	1.50	-	1.50
二井寺山極楽寺樹林	岩国市周東町用田字二井寺の一部	1.00	-	1.00
椎尾八幡宮樹林	岩国市角字八幡の一部	1.50	-	1.50
楯杜八幡宮樹林	岩国市周東町下久原字泉山の一部	0.70	-	0.70
浄福寺樹林	山口市嘉川字沖田東191番1の一部	0.13	-	0.13
飛龍八幡宮樹林	周南市大字須々万本郷字山の神1277番2の一部	0.46	-	0.46
松原八幡宮樹林	周南市大字小松原字荒瀬118番の一部	0.12	-	0.12
吉部田八幡宮樹林	山陽小野田市大字郡字金郷985番の一部	0.65	-	0.65
東荷神社樹林	光市大字東荷字山根270番1の一部他	0.28	-	0.28
ミヤマウメモドキ群落	阿武郡阿武町大字福田下字第一八幡原及び字大藪の各一部	1.23	1.18	0.05

XVII 鳥 獣 保 護

1 鳥獣保護区等の状況

(1) 鳥獣保護区

(単位:ha)

指 定 区 分	指定箇所数	管理者別箇所数		面 積			
		環境庁長官	知事	総数	国有地	民有地	水面
総 数	81	-	81	51,432	2,484	42,035	6,913
環 境 大 臣	-	-	-	-	-	-	-
知 事	81	-	81	51,432	2,484	42,035	6,913

(2) 特別保護地区

(単位:ha)

指 定 区 分	指定箇所数	管理者別箇所数		面 積			
		環境庁長官	知事	総数	国有地	民有地	水面
総 数	33	-	33	1,701	60	1,204	437
環 境 大 臣	-	-	-	-	-	-	-
知 事	33	-	33	1,701	60	1,204	437

(3) 休猟区

(単位:ha)

指 定 区 分	指定年度	指定箇所数	指定面積	指定期間	摘 要
知 事	R1	2	2,729	R1.11.1～R4.10.31	
〃	R2	2	2,499	R2.11.1～R5.10.31	
〃	R3	2	4,633	R3.11.1～R6.10.31	

(4) 特定猟具使用禁止区域(銃器)

(単位:ha)

指 定 区 分	指定箇所数	面 積			摘 要
		総数	陸地	水面	
知 事	62	81,279	24,336	56,943	

(5) 狩猟鳥獣の捕獲制限及び猟法の制限区域等

(単位:ha)

指 定 区 分	制限区分	指定面積	指定期間
知 事	くくりわな架設禁止	7,832	H26.11.1～R6.10.31
	くくりわな架設制限	107,318	H29.4.1～R4.3.31
	鉛散弾規制地域	85	H12.11.1～永 年

(6)種類別、農林事務所別明細

ア 鳥獣保護区

(単位:ha)

区 分	指定箇所数	指定面積	内 訳			摘 要
			国有地	民有地	水面	
総 数	81	51,432	2,484	42,035	6,913	
岩 国	10	5,020	930	4,088	2	
柳 井	5	2,255	-	2,244	11	
周 南	10	4,467	710	3,520	237	
山 口	12	5,482	125	5,187	170	
美 祢	16	11,806	1	11,435	370	
下 関	14	7,488	86	6,882	520	
長 門	2	8,140	-	3,120	5,020	
萩	12	6,774	632	5,559	583	

イ 特別保護地区

(単位:ha)

区 分	指定箇所数	指定面積	内 訳			摘 要
			国有地	民有地	水面	
総 数	33	1,701	60	1,204	437	
岩 国	5	204	23	181	-	
柳 井	-	-	-	-	-	
周 南	4	587	-	350	237	
山 口	5	74	-	74	-	
美 祢	6	396	-	212	184	
下 関	9	245	37	194	14	
長 門	1	67	-	67	-	
萩	3	128	-	126	2	

ウ 休猟区

(単位:ha)

区 分	指定箇所数	指定面積	内 訳		摘 要
			陸地	公有水面	
総 数	6	9,291	9,269	22	
岩 国	-	-	-	-	
柳 井	-	-	-	-	
周 南	-	-	-	-	
山 口	3	4,403	4,387	16	
美 祢	-	-	-	-	
下 関	-	-	-	-	
長 門	-	-	-	-	
萩	3	4,888	4,882	6	

エ 特定猟具使用禁止区域(銃器)

(単位:ha)

区 分	指定箇所数	指定面積	内 訳		摘 要
			陸地	公有水面	
総 数	62	81,698	24,754	56,944	
岩 国	7	10,625	1,774	8,851	
柳 井	2	25,390	110	25,280	
周 南	16	11,743	5,527	6,216	
山 口	11	3,721	1,958	1,763	
美 祢	14	2,449	2,285	164	
下 関	6.5	19,512	10,540	8,972	
長 門	1.5	3,324	886	2,438	
萩	4	4,934	1,674	3,260	

オ 狩猟鳥獣の捕獲制限及び猟法の制限区域

(単位:ha)

農林事務所	制限区分	区 域	面 積	期 間
岩 国	くくりわな架設禁止	西中国地域国立公園 の区域及び羅漢山県 立自然公園の区域	7,832	H 26.11.1～R6.10.31
下関・長門	くくりわな架設制限	下関市、長門市の全域	107,318	H29.4.1～R4.3.31
周 南	鉛散弾規制地域	周南市向道湖	85	H12.11.1～永 年

カ 猟区

(単位:ha)

農林事務所	名 称	設定面積	摘 要
柳 井	周防大島猟区	13,715	

2 狩猟免許等交付状況

(1) 狩猟者登録

(単位:人)

年 度	総 数	内 訳			県外者 (内数)
		網・わな(旧甲種)	第一種(旧乙種)	第二種(旧丙種)	
27	3,247	1,965	1,240	42	99
28	3,373	2,100	1,232	41	118
29	3,405	2,153	1,206	46	117
30	3,320	2,118	1,160	42	107
R1	3,343	2,197	1,097	49	103
R2	3,344	2,221	1,073	50	100
R3	3,370	2,251	1,075	44	103

(2) 手数料(再交付を含む)

(単位:件)

年度	経験者		初心者		狩猟免許	狩猟者	飼養鳥獣	免許等
	網・わな (旧甲種)	第一・二種 (旧乙・丙種)	網・わな (旧甲種)	第一・二種 (旧乙・丙種)	更 新	登 録	登 録	再交付
27	40	27	227	69	1,799	3,247	157	33
28	38	25	291	58	573	3,373	164	37
29	55	21	225	38	954	3,405	-	31
30	15	15	152	42	1,738	3,320	-	26
R1	28	7	247	35	758	3,343	-	28
R2	25	18	207	39	1,000	3,344	-	32
R3	52	11	201	48	1,578	3,370	-	45

3 狩猟者登録により捕獲された主な鳥獣

(1) 鳥類

(単位:羽)

年度	ゴイサギ	キ	ジ	ヤマドリ	コジュケイ	カモ類	シギ類	キジバト	カラス類	スズメ
26	-	381	47	-	1,209	-	144	379	26	
27	-	387	31	8	990	-	121	124	28	
28	-	350	43	4	851	3	123	201	16	
29	-	323	19	7	1,249	1	79	165	13	
30	2	269	46	2	441	-	86	138	6	
R1	-	199	34	5	1,137	-	77	140	4	
R2	-	181	26	2	968	-	77	194	10	
R3	-	141	15	-	1,054	-	80	177	8	

(2) 獣類

(単位:頭)

年度	イノシシ	キツネ	オスジカ	メスジカ	タヌキ	テ	ン	オスイタチ	ノウサギ	ノイヌ
27	8,007	2	416 (24)	522	580	2	1	185	-	
28	6,884	4	323 (2)	410	413	1	1	145	-	
29	4,642	3	438 (3)	465	266	-	-	114	-	
30	7,842	4	385 (1)	474	286	2	-	91	-	
R1	5,075	3	553 (-)	617	181	-	-	103	2	
R2	5,865	3	683 (28)	807	172	1	-	86	-	
R3	5,879	10	617 (-)	935	254	-	1	78	-	

※()書きは、雌雄不明分。

4 知事等の捕獲許可による捕獲鳥獣

(1) 有害鳥獣

ア 鳥類

(単位:羽)

年度	ゴイサギ	カモ類	キジバト	カラス類	スズメ	ドバト	ヒヨドリ
27	6	24	3	697	185	219	127
28	2	16	5	625	167	351	221
29	28	11	17	460	12	412	121
30	-	7	-	337	2	154	55
R1	-	1	2	440	1	51	31
R2	3	-	1	427	71	116	29
R3	7	-	-	289	83	101	83

イ 獣類

(単位:頭)

年度	ク	マ	イノシシ	オスジカ	メスジカ	キツネ	タヌキ	ノウサギ	ノイヌ	サル
27	9	12,016	783 (249)	905	-	952	25	-	772	
28	26	12,315	847 (357)	858	1	1,077	25	-	755	
29	10	10,489	942 (804)	997	1	1,161	51	-	668	
30	16	15,034	923 (518)	990	6	1,031	38	-	949	
R1	21	11,778	1,141 (473)	1,180	1	680	51	-	876	
R2	28	16,124	1,309 (1,102)	1,498	4	892	36	-	805	
R3	46	15,387	2,685 (1,240)	1,709	2	780	48	-	818	

※()書きは、雌雄不明分。

(2) 飼養捕獲 (単位:羽)

年度	総数	メジロ	ホオジロ	ウソ	マヒワ
27	-	-	-	-	-
28	-	-	-	-	-
29	-	-	-	-	-
30	-	-	-	-	-
R1	-	-	-	-	-
R2	-	-	-	-	-
R3	-	-	-	-	-

5 鳥獣飼養状況調 (単位:頭)

年度	総数	メジロ	ホオジロ	ウグイス	ヒバリ	ヤマガラ	ウソ	マヒワ	その他
27	157	93	34	-	-	-	-	-	30
28	214	85	27	-	-	-	-	-	102
29	202	82	22	-	-	-	-	-	98
30	196	45	22	-	-	-	-	-	129
R1	183	40	21	-	-	-	-	-	122
R2	183	40	21	-	-	-	-	-	122
R3	126	38	13	-	-	-	-	-	75

6 猟区の成績

名称	開猟日数			入猟人員			捕獲数	
	予定日数	開猟日数	割合	予定人員	入猟者数	割合	鳥類	獣類
周防大島猟区	日	日	%	人	人	%	羽	頭
	22	22	100	25	36	144	21	-

7 主たる法令違反調 (単位:件)

年度	総数	8条 (狩猟鳥獣以外の鳥獣捕獲)	11条1項 (期間外狩猟)	20条 (無許可飼育)	27条 (違法に捕獲等した鳥獣の飼養等)	38条 (日没後人身事故等)	55条1項 (期間中の無登録狩猟)	62条 (狩猟者登録証等不携帯)	その他
27	3	-	-	-	2	-	-	-	1
28	5	2	-	-	-	1	-	-	2
29	6	3	-	-	-	-	1	-	2
30	3	-	-	-	-	-	-	-	3
R1	4	-	-	-	-	-	1	-	-
R2	3	-	-	-	1	1	1	-	-
R3	1	-	-	-	-	-	1	-	-

XVIII 自然公園

1 公園名称別、市町別、種別面積

(単位:ha)

区 分	総数	特別地域				普通地域
		特別 保護地区	第1種 特別地域	第2種 特別地域	第3種 特別地域	
総数	42,971	42	2,288	11,043	15,682	13,916
瀬戸内海国立公園	6,214	-	121	2,355	1,658	2,080
岩国市	514	-	-	514	-	-
柳井市	201	-	-	-	201	-
周防大島町	2,070	-	116	1242	701	11
上関町	383	-	-	68	315	-
田布施町	60	-	-	7	-	53
平生町	105	-	-	-	-	105
下松市	921	-	-	232	-	689
光市	192	-	-	192	-	-
周南市	1,651	-	0	58	441	1,152
防府市	75	-	-	5	-	70
下関市	42	-	5	37	-	-
秋吉台国定公園	4,502	-	718	1,759	1,185	840
美祢市	4,502	-	718	1,759	1,185	840
北長門海岸国定公園	12,384	-	900	4,992	4,818	1,674
下関市	1,303	-	58	368	814	63
長門市	4,442	-	455	1,382	1,496	1,109
萩市	5,187	-	376	2,511	1,876	424
阿武町	1,452	-	11	731	632	78
西中国山地国定公園	3,953	42	90	507	3,314	-
岩国市	3,953	42	90	507	3,314	-
羅漢山県立自然公園	3,879	-	5	100	550	3,224
岩国市	3,879	-	5	100	550	3,224
石城山県立自然公園	2,716	-	23	92	417	2,184
田布施町	498	-	-	-	127	371
光市	1,569	-	23	41	49	1,456
周南市	649	-	-	51	241	357
長門峡県立自然公園	5,656	-	351	913	2,660	1,732
山口市	3,287	-	217	561	1,301	1,208
萩市	2,369	-	134	352	1,359	524
豊田県立自然公園	3,667	-	80	325	1,080	2,182
下関市	3,667	-	80	325	1,080	2,182

注1) 海域公園地区(瀬戸内海国立公園:56.4ha、北長門海岸国定公園:33ha)の面積は除く。

注2) 海域の普通地域の面積は除く。

2 自然公園内施設整備状況

(1)北長門海岸国定公園(交付金)

市 町	事 業 種	事 業 量
長門市	龍宮の潮吹園地	サイト造園(ウッドデッキ改修) 床板L=25m、手すりL=26.6m(右側)、25.4m(左側)

XIX 研究・研修等

1 試験研究実績

(1) 試験研究課題

試 験 研 究 項 目	実施期間	主な実施場所
ア 森林保護		
○ 新規薬剤登録等森林・林業技術に関する試験	R 3	山口市
○ 病害を抑える山口県オリジナル林業用コンテナ苗培土の開発	R 3～R 5	山口市
○ 変容する松くい虫対策技術を反映した新たな防除	H 3 1～R 3	山口市ほか
イ 森林造成		
○ 実生コンテナ苗の育苗期間短縮技術の開発	R 2～R 5	山口市
○ 山口県に適応した早生樹の開発	H 3 0～R 3	山口市ほか
○ 新たな品種等の導入による低コスト再造林技術の確立	H 3 1～R 6	県内一円
ウ 森林作業		
○ 主伐に対応した新たな低コスト作業システムの確立	H 3 1～R 5	県内一円
エ 木材利用		
○ シイノキフローリング木材含水率試験	R 3	山口市
オ 森林経営		
○ 情報通信技術（ICT）を活用した林業経営の効率化	H 3 1～R 3	県内一円

(2) 試験研究実績の発表

発 表 誌 区 分	誌 数	登載項目数
総 数	1 6	3 2
農 林 総 合 技 術 セ ン タ ー 発 行 誌	2	1 6
林業技術部業務報告書	1	1 2
試験研究成果発表会発表要旨	1	4
他 機 関 発 行 誌	1 4	1 6
・ 森林防疫	1	1
・ 林業山口	1 2	1 3
・ 令和3年度林業薬剤等試験成績発表会	1	3
・ 第55回森林・林業技術シンポジウム	1	1

2 研修実績

研 修 項 目		実施回数	1回の日数	受講者数	延日数	延人員
		回	日	人	日	人
林業担い手研修	ア 林業即戦力短期育成塾 集合研修等	1	40	7	40	280
	イ 高度林業作業士育成研修 集合研修	1	11	5	11	55
	ウ 伐木トップリーター育成研修	-	-	-	-	-
	エ 「緑の雇用」現場技能者育成研修 集合研修	1	4	5	4	20
	オ 車両系建設機械(掘削用)運転技能講習	2	6	15	12	90
	カ 車両系建設機械(解体用)運転技能講習	1	1	10	1	10
	キ 玉掛け技能講習	1	3	9	3	27
	ク 小型移動式クレーン運転技能講習	2	3	8	6	24
	ケ はい作業主任者技能講習	1	3	8	3	24
	コ 不整地運搬車運転技能講習	1	2	9	2	18
	サ 機械集材装置の運転の業務に係る特別教育	1	2	10	2	20
	シ 走行集材機械の運転の業務に係る特別教育	2	2	19	4	38
	ス 簡易架線集材装置等の運転の業務に係る特別教育	2	2	17	4	34
	セ 伐木等機械の運転の業務に係る特別教育	2	2	19	4	38
	ソ 造林作業の作業指揮者等安全衛生教育	1	1	4	1	4
	タ 伐木等の業務に係る特別教育	3	3	31	9	93
	チ 刈払機作業に係る安全衛生教育	2	1	19	2	19
	ツ 伐木等の業務に係る特別教育(補講)	1	1	8	1	8
	テ ドローン技術習得研修(初級編)	2	3	8	6	24
	ト ドローン技術習得研修(中級編)	1	3	5	3	15
	ナ スマート林業定着促進研修	3	1	18	3	18
	ニ 林業作業体験研修(林業系高校の生徒)刈払機作業	2	1	34	2	34
	ヌ 林業作業体験研修(林業系高校の生徒)伐木等業務	-	-	-	-	-
計		33	-	268	123	893
森林・林業指導者研修	ア 県・市町職員等「伐木」研修	3	3	14	9	42
	イ 県・市町職員等「刈払機」研修	2	1	12	2	12
	ウ ドローン技術習得研修(初級編)	2	3	13	6	39
	エ ドローン技術習得研修(中級編)	1	3	8	3	24
	オ 主伐・再造林低コスト化研修	3	1	60	3	60
計		11	-	107	23	177
合 計		44	-	375	146	1070

3 研究及び事業成果の普及指導状況

種 別	件 数	対 象 人 員
	件	人
林業指導センター見学者	10	477
技 術 相 談	59	57

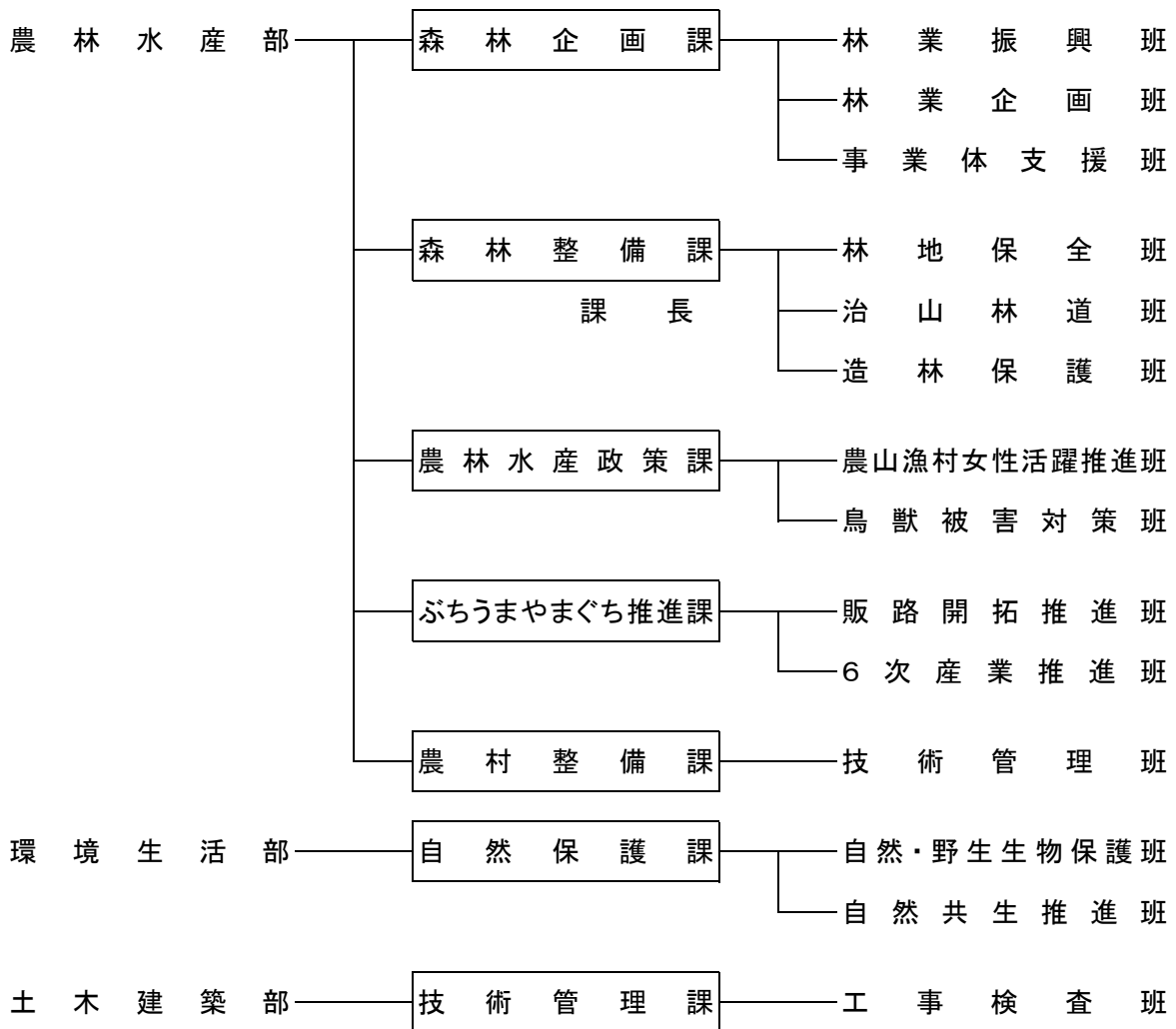
4 林木育種事業等実績

事業名	事業内容																		
(1) 林木育種園管理	<p>ア むつみ林木育種園の所在地及び面積 萩市大字吉部上字大河内 外 30.70ha</p> <p>イ 保育管理 採種園下刈 7.61ha 作業道刈払 0.54ha</p>																		
	<p>(2) 優良種苗確保対策</p> <p>ア 育種種子の精選種子量</p> <table border="1"> <thead> <tr> <th>樹種</th> <th>精選種子量</th> </tr> </thead> <tbody> <tr> <td>スギ</td> <td>8.64kg</td> </tr> <tr> <td>少花粉スギ</td> <td>0.80kg</td> </tr> <tr> <td>ヒノキ</td> <td>50.24kg</td> </tr> <tr> <td>抵抗性アカマツ</td> <td>0.70kg</td> </tr> <tr> <td>抵抗性クロマツ</td> <td>0.62kg</td> </tr> <tr> <td>計</td> <td>61.00kg</td> </tr> </tbody> </table> <p>イ 母樹林整備 ・断幹・剪定 36本 ・伐倒 2,500本 ・枝払・玉伐・片付 2,500本 ・伐竹 4,808㎡ ・伐根処理 2.68ha ・植栽 943本 ・施肥 872本</p>	樹種	精選種子量	スギ	8.64kg	少花粉スギ	0.80kg	ヒノキ	50.24kg	抵抗性アカマツ	0.70kg	抵抗性クロマツ	0.62kg	計	61.00kg				
樹種	精選種子量																		
スギ	8.64kg																		
少花粉スギ	0.80kg																		
ヒノキ	50.24kg																		
抵抗性アカマツ	0.70kg																		
抵抗性クロマツ	0.62kg																		
計	61.00kg																		
(3) 実験林等管理	<p>実験林・展示林</p> <table border="1"> <thead> <tr> <th>名称</th> <th>所在地</th> <th>面積</th> </tr> </thead> <tbody> <tr> <td>木戸山実験林</td> <td>山口市仁保中郷</td> <td>123.71ha</td> </tr> <tr> <td>杖坂育林技術展示林</td> <td>山口市宮野上</td> <td>5.12ha</td> </tr> <tr> <td>宮野実験実習林</td> <td>(林業指導センター構内)</td> <td>3.95ha</td> </tr> <tr> <td>樹木見本園</td> <td>(林業指導センター構内)</td> <td>1.14ha</td> </tr> <tr> <td>計</td> <td></td> <td>133.92ha</td> </tr> </tbody> </table>	名称	所在地	面積	木戸山実験林	山口市仁保中郷	123.71ha	杖坂育林技術展示林	山口市宮野上	5.12ha	宮野実験実習林	(林業指導センター構内)	3.95ha	樹木見本園	(林業指導センター構内)	1.14ha	計		133.92ha
名称	所在地	面積																	
木戸山実験林	山口市仁保中郷	123.71ha																	
杖坂育林技術展示林	山口市宮野上	5.12ha																	
宮野実験実習林	(林業指導センター構内)	3.95ha																	
樹木見本園	(林業指導センター構内)	1.14ha																	
計		133.92ha																	

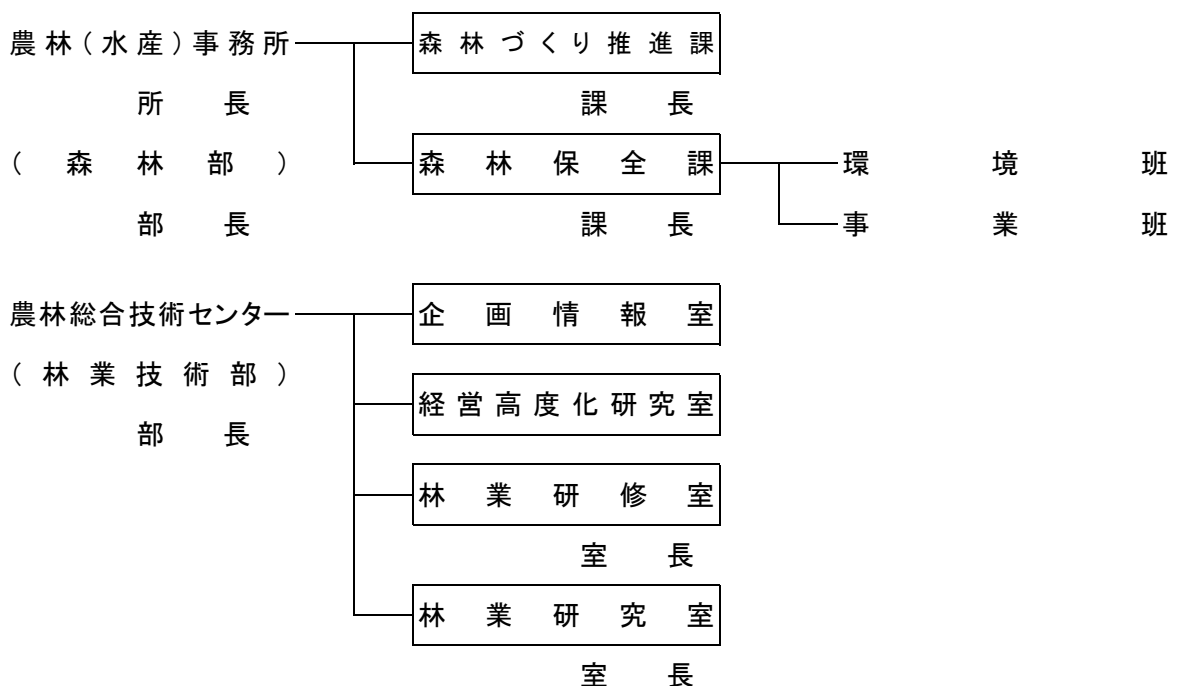
XX 林務関係行政機構

(令和4年4月1日現在)

1 本庁



2 出先



3 職員配置状況調

区分	職名 所属名	事務 A	技 術					合計 A+B+C
			計 B	林 業			土 木 C	
				内 訳				
				一 般	研 究	普 及 指 導 員		
本 庁	森 林 企 画 課	5	17	12	-	5	-	22
	林 業 振 興 班	5	1	1	-	-	-	6
	林 業 企 画 班	-	11	11	-	-	-	11
	事 業 体 支 援 班	-	5	-	-	5	-	5
	森 林 整 備 課	3	17	17	-	-	1	21
	林 地 保 全 班	3	5	5	-	-	-	8
	治 山 林 道 班	-	6	6	-	-	1	7
	造 林 保 護 班	-	6	6	-	-	-	6
	農 林 水 産 政 策 課	-	3	3	-	-	-	3
	ぶ ち う ま や ま ぐ ち 推 進 課	-	2	2	-	-	-	2
	農 村 整 備 課	-	1	1	-	-	-	1
	自 然 保 護 課	-	3	3	-	-	-	3
	技 術 管 理 課	-	1	1	-	-	-	1
	出 先	農 林 (水 産) 事 務 所 森 林 部	-	98	73	-	25	-
岩 国		-	18	14	-	4	-	18
柳 井		-	1	1	-	-	-	1
周 南		-	17	13	-	4	-	17
山 口		-	16	12	-	4	-	16
美 祢		-	14	11	-	3	-	14
下 関		-	15	10	-	5	-	15
長 門		-	1	1	-	-	-	1
萩		-	16	11	-	5	-	16
農 林 総 合 技 術 セ ン タ -		-	12	2	7	3	-	12
企 画 情 報 室		-	1	1	-	-	-	1
経 営 高 度 化 研 究 室	-	1	-	1	-	-	1	
林 業 技 術 部	-	10	1	6	3	-	10	
計	8	154	114	7	33	1	163	

X X I 令和3年度決算額

事業名	最終 予算額	決算額	決算 国庫 支出金
	(款)農林水産業費	5,814,317 (2,127,682)	3,935,183 (2,127,271)
(項)林業費	5,814,317 (2,127,682)	3,935,183 (2,127,271)	655,264 (1,091,899)
(目)林業総務費	330,471	326,700	1,948
(事項)職員給与費	262,258	258,791	1,948
森林企画課	157,963	156,824	548
森林整備課	104,295	101,967	1,400
(事項)事業費支弁給与費	63,520	63,520	
(事項)林業行政費	4,693	4,389	
(目)林業振興指導費	488,106	385,641	40,977
(事項)民有林森林計画事業費	52,142	51,965	873
(事項)林業改良普及事業費	13,766	13,494	546
(事項)林業金融対策費	34,506	34,506	
(事項)林業労働力対策費	49,267	46,621	4,511
(事項)林産物振興事業費	258,006	159,314	30,102
(事項)優良種苗確保事業費	24,441	23,804	4,510
(事項)森林資源保護対策費	1,710	1,669	435
(事項)大規模林業圏開発事業費	54,268	54,268	
(目)森林病虫害防除費	7,883	7,714	4,820
(事項)松くい虫防除事業費	7,883	7,714	4,820

(単位:千円)

額 に 対 す る 財 源						
分担金 負担金	使用料 手数料	財産 収入	諸収入	繰入金 繰越金	県債	一般財源
37,040	58	808	1,480,516	101,689 (149,772)	515,800 (885,600)	1,144,008
37,040	58	808	1,480,516	101,689 (149,772)	515,800 (885,600)	1,144,008
						324,752
						256,843
						156,276
						100,567
						63,520
						4,389
		808	2,026	80,698		261,132
				49,919		1,173
				3,960		8,988
			166			34,340
		1		25,258		16,851
		2	1,250	1,561		126,399
		805				18,489
			610			624
						54,268
						2,894
						2,894

事業名	最終 予算額	決算額	決算
			国庫 支出金
(目)造林費	2,849,530 (564,060)	2,261,961 (563,929)	144,071 (354,695)
(事項)造林事業費	690,593 (441,269)	209,111 (441,211)	114,682 (288,394)
(事項)造林推進事業費	442,083 (122,791)	335,997 (122,718)	29,389 (66,301)
(事項)やまぐち農林振興公社 運営費貸付金	1,738,672	1,738,671	
(事項)県行造林経営費	46	46	
(事項)事業費支弁給与費振替額	△ 21,864	△ 21,864	
(目)農林総合技術センター費	3,867	3,632	
(事項)林業試験研究費	3,867	3,632	
(目)林道費	455,493 (235,628)	196,822 (235,628)	109,099 (118,797)
(事項)広域基幹林道開設事業費	354,400 (178,858)	174,727 (178,858)	104,593 (118,797)
(事項)普通林道開設事業費	21,966 ()	6,008	4,506
(事項)ふるさと林道緊急 整備事業費	143,127 (56,770)	80,087 (56,770)	
(事項)事業費支弁給与費振替額	△ 64,000	△ 64,000	

(単位:千円)

額 に 対 す る 財 源						
分担金 負担金	使用料 手数料	財産 収入	諸収入	繰入金 繰越金	県債	一般財源
			1,476,150	20,991 (129,634)	(79,600)	620,749
				20,991 (73,217)	(79,600)	73,438
			6,666	(56,417)		299,942
			1,469,484			269,187
						46
						△ 21,864
	58		2,340			1,234
	58		2,340			1,234
37,040				(19,631)	(89,800 97,200)	△ 39,117
15,876				(8,261)	(56,600 51,800)	△ 2,342
						1,502
21,164				(11,370)	(33,200 45,400)	25,723
						△ 64,000

事業名	最終	決算額	決算
	予算額		国庫 支出金
(目)治山費	1,678,967 (1,327,994)	752,713 (1,327,714)	354,349 (618,407)
(事項)一般治山事業費	1,478,738 (1,096,844)	628,422 (1,096,564)	271,563 (519,075)
(事項)水源地域緊急整備事業費	106,122 (87,047)	76,934 (87,047)	34,943 (41,273)
(事項)保安林改良事業費	40,491	40,491	12,846
(事項)保全林整備事業費	8,079	8,079	3,700
(事項)林地荒廃防止事業費	60,099 (126,535)	25,866 (126,535)	10,937 (58,059)
(事項)小規模治山事業費	39,100 (17,568)	27,274 (17,568)	
(事項)治山施設維持管理事業費	23,149	23,149	19,090
(事項)保安林整備管理費	6,344	5,929	1,270
(事項)林地開発許可事業費	369	93	
(事項)事業費支弁給与費振替額	△ 83,524	△ 83,524	
(款)災害復旧費	27,273 (26,434)	4,000 (26,434)	4,000 (26,434)
(項)農林水産施設災害復旧費	27,273 (26,434)	4,000 (26,434)	4,000 (26,434)
(目)林道災害復旧費	27,273 (26,434)	4,000 (26,434)	4,000 (26,434)
(事項)林道災害復旧事業費	27,273 (26,434)	4,000 (26,434)	4,000 (26,434)

(単位:千円)

額 に 対 す る 財 源						
分担金 負担金	使用料 手数料	財産 収入	諸収入	繰入金 繰越金	県債	一般財源
				(507)	(426,000 708,800)	△ 27,636
				(289)	(321,200 577,200)	35,659
				(74)	(37,800 45,700)	4,191
					24,800	2,845
					3,900	479
				(76)	(13,500 68,400)	1,429
				(68)	(24,800 17,500)	2,474
						4,059
						4,659
						93
						△ 83,524

事業名	最終 予算額	決算額	決算
			国庫 支出金
(款)衛生費	275,607	272,430	35,563
(項)環境衛生費	275,607	272,430	35,563
(目)狩猟費	70,603	69,534	22,841
(事項)鳥獣保護費	16,311	15,743	3,464
(事項)狩猟費	13,811	13,411	
(事項)有害鳥獣捕獲事業費	40,481	40,380	19,377
(目)自然公園費	39,645	25,253	141
(事項)自然公園管理費	26,710	25,253	141
(事項)自然公園整備事業費	12,935		
(目)自然保護費	274,709	157,527	306
(事項)職員給与費	96,246	96,128	203
(事項)自然保護企画調整費	867	640	
(事項)自然保護対策費	3,990	3,650	
(事項)自然保護啓発費	173,606	57,109	103

(単位:千円)

額 に 対 す る 財 源						
分担金 負担金	使用料 手数料	財産 収入	諸収入	繰入金 繰越金	県債	一般財源
	12,265		710			223,892
	12,265		710			223,892
	12,265		2			34,426
						12,279
	12,265		2			1,144
						21,003
			603			24,509
			603			24,509
			76			157,145
						95,925
						640
			2			3,648
			74			56,932

令和3年度 山口県森林・林業統計要覧

編 集 令和4年12月
山口県農林水産部森林企画課
TEL 083-933-3464
FAX 083-933-3479
