

海洋観測結果速報 (周防灘定線調査)

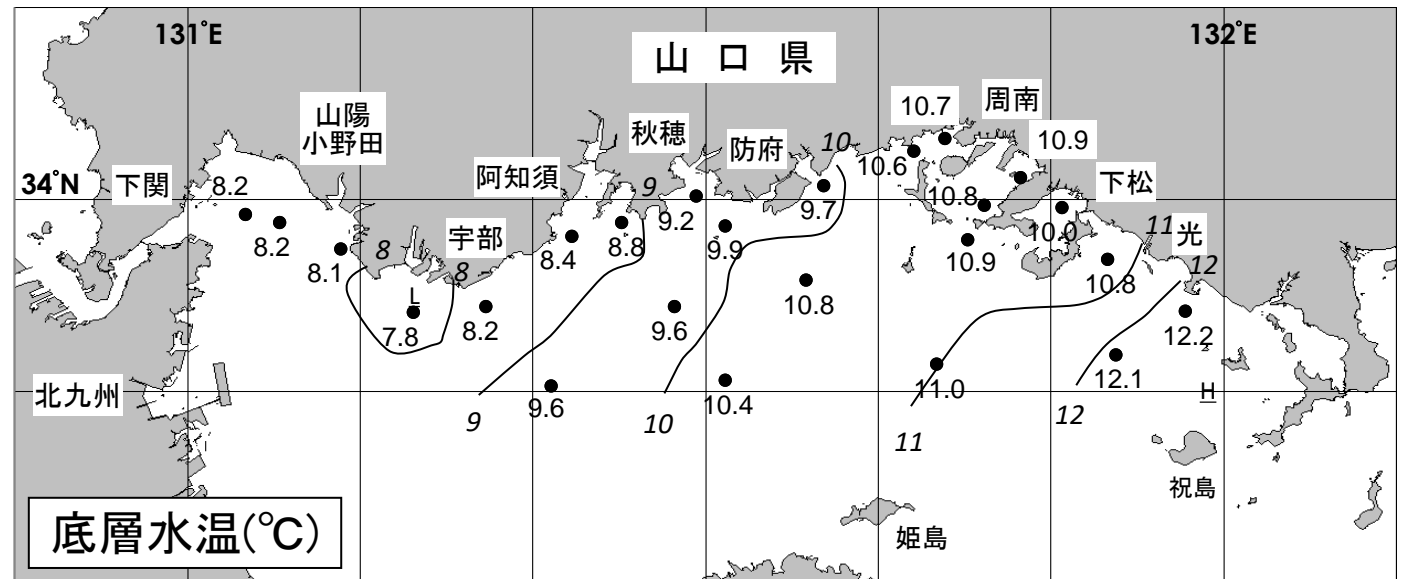
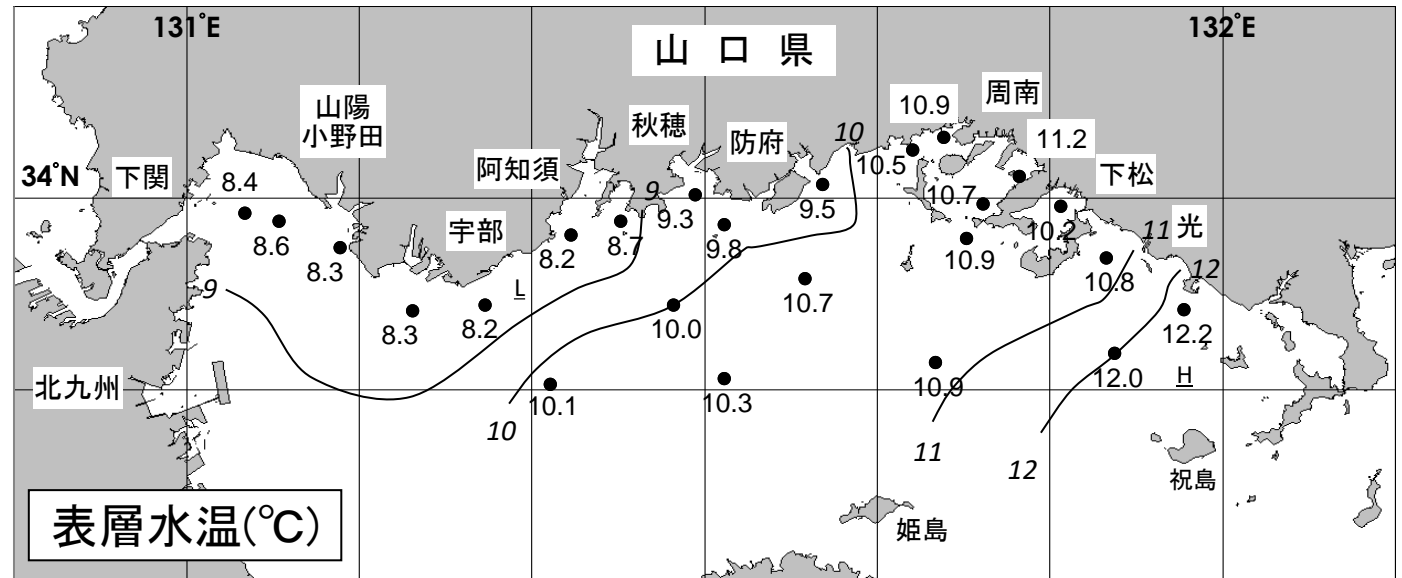
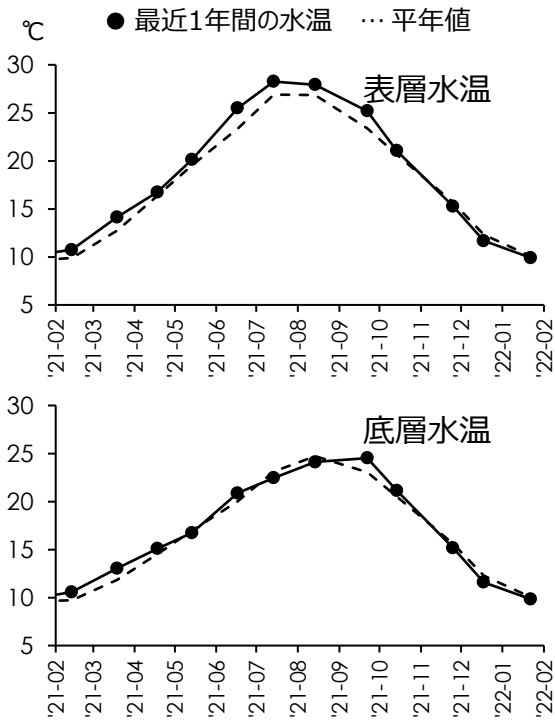
2022年1月31日・2月10日

山口県水産研究センター 内海研究部
TEL:083-984-2116 FAX:083-984-2209

1. 水温

※全調査点の平均値

	表層	底層
観測値	9.9℃	9.8℃
平年差	-0.2℃	-0.2℃
前年差	-0.4℃	-0.2℃



◎ 概況 平年に比べて、表層では「低め基調の平年並み」、底層では「低め基調の平年並み」でした。

◎ 詳細 調査点ごとにみると、表層では8.2～12.2℃（平年差-1.1～+0.7℃）の範囲、底層では7.8～12.2℃（平年差-1.5～+0.7℃）の範囲にあり、平年に比べて、表層では「かなり低め」～「やや高め」、底層では「かなり低め」～「やや高め」でした。

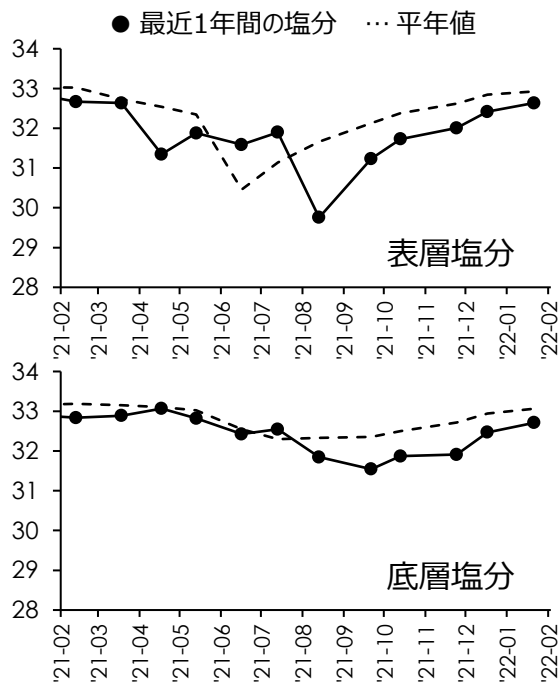
2. 塩分

◎ 概況 平年に比べて、表層では「低め基調の平年並み」、底層では「やや低め」でした。

※全調査点の平均値

	表層	底層
観測値	32.63	32.71
平年差	-0.29	-0.36
前年差	-0.20	-0.20

◎ 詳細 調査点ごとにみると、表層では32.12～33.02の範囲、底層では32.47～33.27の範囲にあり、平年に比べて、表層では「かなり低め」～「高め基調の平年並み」、底層では「はなはだ低め」～「高め基調の平年並み」でした。



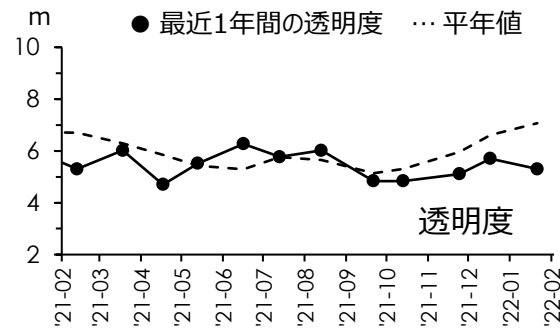
3. 透明度

◎ 概況 平年に比べて「やや低め」でした。

※全調査点の平均値

	平均値
観測値	5.3 m
平年差	-1.8 m
前年差	-0.5 m

◎ 詳細 調査点ごとにみると、3.5～8.0mの範囲にあり、平年に比べて「はなはだ低め」～「はなはだ高め」でした。



4. 赤潮・クラゲ等の情報

◎ 赤潮

◎ クラゲ

◎ その他の情報



調査船「せと」

5. お知らせ

- ◎ 周防灘定線調査は 毎月上旬に実施しています。
- ◎ 平年値における「平年」は 1991年(H3年)から2020年(R2年)まで の30年間です。
- ◎ 「底層」は 海底から1m上の層 です。
- ◎ 次回の観測は 3月上旬 の予定です。天候などによって変更になる場合があります。
- ◎ 観測結果は 山口県のWEBサイト「海鳴りネットワーク」にも掲載しています。